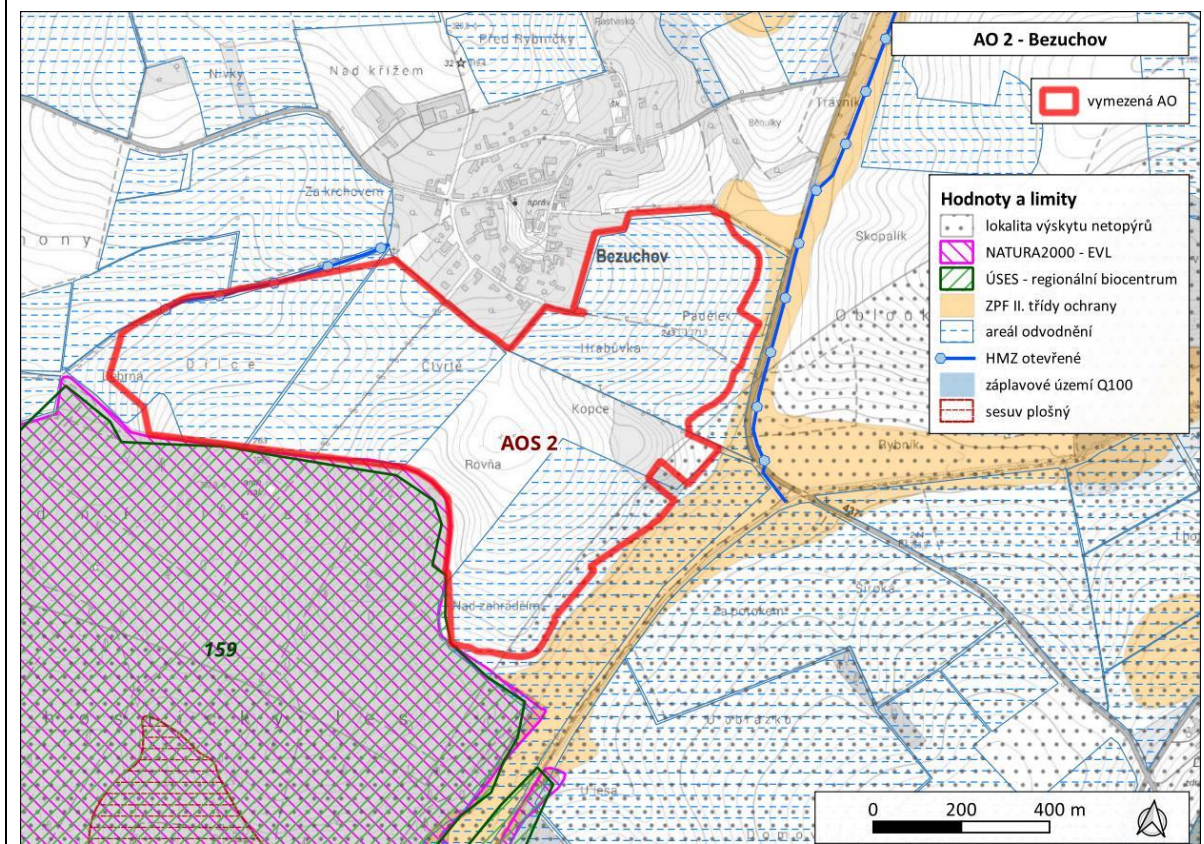
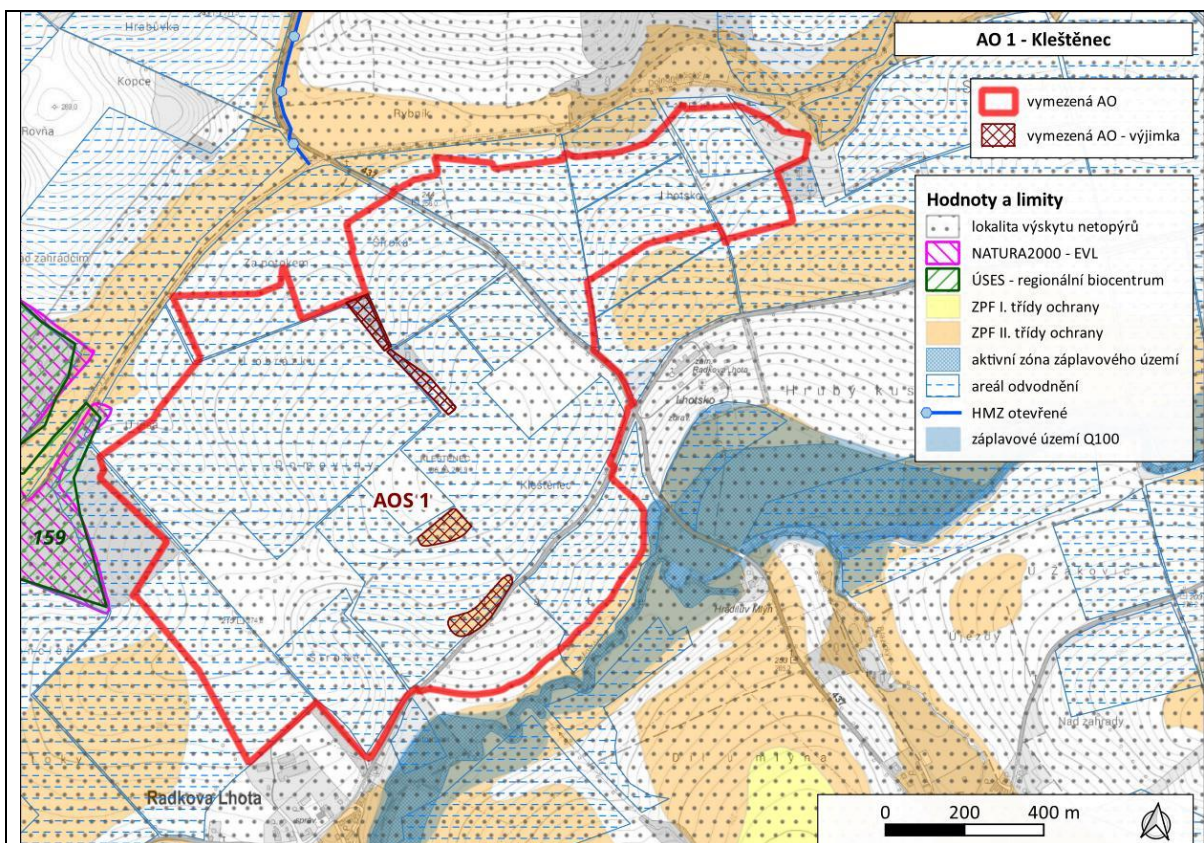


**Příloha č. 1: Základní charakteristiky a jevy životního prostředí  
v jednotlivých akceleračních oblastech**

**AKCELERAČNÍ OBLASTI PRO FOTOVOLTAICKÉ ELEKTRÁRNY**

## AOS1 Kleštělec a AOS2 Bezuchov

<b>Akcelerační zóna:</b>	AOS1 Kleštělec, AOS2 Bezuchov
<b>Kraj:</b>	Olomoucký kraj, Zlínský kraj (AOS1)
<b>Obce:</b>	AOS1 – Blazice, Žákovice, Bezuchov, Radkova Lhota AOS2 – Bezuchov, Dřevohostice
<b>Oblast životního prostředí</b>	<b>Hlavní charakteristiky</b>
<b>Sídla – obyvatelstvo, hluk a veřejné zdraví:</b>	Do vzdálenosti 500 m od AO se nenachází obytné ani rekreační objekty.
<b>Klima a ovzduší:</b>	AO nezasahuje do území se zaznamenaným překročením imisních limitů.
<b>Příroda a biologická rozmanitost:</b>	Nejbližším cenným územím ve vztahu k AO je EVL Dřevohostický les, navazující na AOS2. Nejbližším zvláště chráněným územím je PP Lesy u Bezuchova. Předmětem ochrany PP jsou přírodně blízké lesy a extenzivní sečené louky. V AO se nachází drobné fragmenty habitatů - 9170 Dubohabřiny asociace Galio-Carpinetum, 91E0* Smíšené jasanovo-olšové lužní lesy temperátní a boreální Evropy a 6510 Nížinné sečené louky. Výskyt druhů s úzkou vazbou na biotopy a nízkou disperzí (rostliny, bezobratlí, drobní savci) nebyl potvrzen. Z citlivých druhů ptáků lze u AOS1 uvést druhy konipas luční či bramborníček černohlavý v období hnízdění, u AOS2 přeletující druhy krahujec obecný, lejsek bělokrký, žluva hajní či vlaštovka obecná.
<b>Krajinný ráz:</b>	Dle ZÚR Olomouckého kraje je AO lokalizována na přelomu krajinných celků A. Haná a J. skupina Valašské Podbeskydí. Z hlediska ochrany krajinného rázu nevyplyvají pro oblast fotovoltaiky žádné specifické požadavky. Z hlediska přírodních znaků se v bezprostřední blízkosti nachází EVL Dřevohostický les, jež je současně regionálním biocentrem Dřevohostický les. Cca 8 km JV přírodní park Hostýnské vrchy. Z hlediska znaků kulturní a historické charakteristiky pouze méně významné kulturní památky – kostely, kaple, zámek aj. v okolních obcích.
<b>Krajina – ÚSES, migrační prostupnost, zeleň mimo les:</b>	V AO není vymezen ÚSES nadregionální či regionální úrovně, do AO mírně zasahuje ÚSES lokální úrovně, v AOS2 se nachází interakční prvek. AO se nenachází ani nezasahuje do biotopu vybraných zvláště chráněných druhů velkých savců. Na území AO se nachází drobné krajinné struktury – remízy a liniová vegetace. V dotčené AO se nenacházejí památné stromy.
<b>Zemědělský půdní fond:</b>	V AO se nevyskytují plochy s 1. a 2. třídou ochrany ZPF.
<b>Lesní půdní fond:</b>	Lesní porosty se v AO nevyskytují.
<b>Povrchové a podzemní vody:</b>	Územím AO neprotéká žádný vodní tok. Za JV hranicí Kleštěnce protéká vodní tok Moštěnka. Území Kleštěnce i Bezuchova je z převážné části odvodněné. AO nezasahuje do vymezených území povodňového ohrožení, CHOPAV či území chráněných pro akumulaci povrchových vod, zranitelných oblastí povrchových a podzemních vod, ani se zde nenachází definované vodní zdroje pro zásobování pitnou vodou.
<b>Horninové prostředí:</b>	V AO se dle mapových podkladů nenachází výhradní ani chráněná ložiska nerostných surovin, chráněná území pro zásahy do zemské kůry, poddolovaná území ani sesuvy.
<b>Kulturní a historické hodnoty:</b>	Na území AO a v blízkosti se nenachází žádné nemovité národní kulturní památky, památkové rezervace či památkové zóny. Na území se nenacházejí žádné kulturní či historické hodnoty. V okolí AO se nenachází světové dědictví UNESCO. V okolních obcích pouze kulturní památky typu zámky, kostely, kaple aj.
<b>Hmotné statky:</b>	V AO se nenachází významné hmotné statky identifikovatelné z mapových podkladů.
<b>Přehled nadregionálních záměrů v území.</b>	Lokalita pro akumulaci povrchových vod Radkova mezi AOS1 a AOS2
<b>Mapa vymezení oblasti</b>	

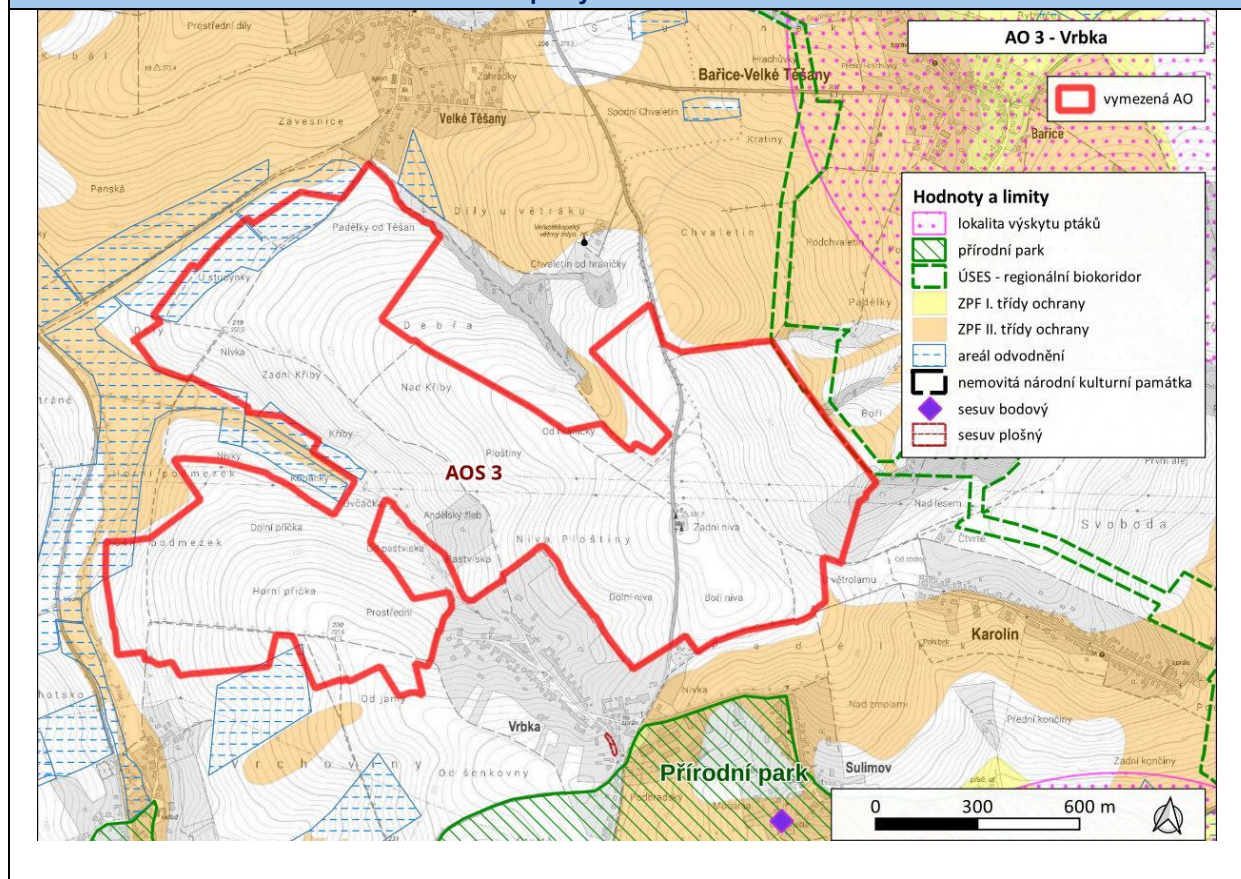


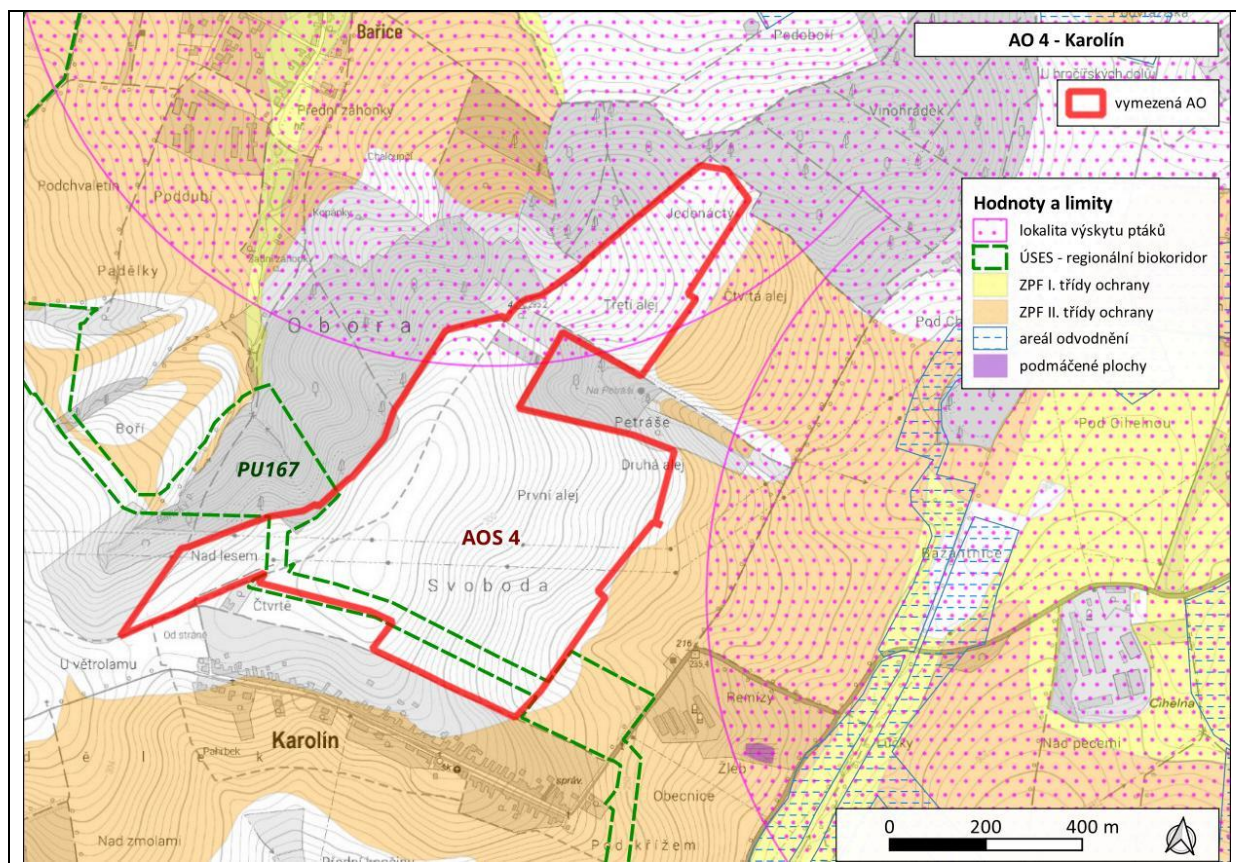
## AOS3 Vrbka a AOS4 Karolín

<b>Akcelerační zóna:</b>	AOS3 Vrbka a AOS4 Karolín
<b>Kraj:</b>	Zlínský kraj
<b>Obce:</b>	AOS3 – Sulimov, Vrbka, Lubná, Bařice-Velké Těšany AOS4 – Karolín, Bařice-Velké Těšany
<b>Oblast životního prostředí</b>	<b>Hlavní charakteristiky</b>
<b>Sídla – obyvatelstvo, hluk a veřejné zdraví:</b>	Do vzdálenosti 500 m od AO se nenachází obytné ani rekreační objekty.
<b>Klima a ovzduší:</b>	AO nezasahuje do území se zaznamenaným překročením imisních limitů.
<b>Příroda a biologická rozmanitost:</b>	<p>Nejbližším cenným územím ve vztahu k AO je EVL Chříby. Nejbližším zvláště chráněným územím od AO je PP Obora a PP Bařnov. Předmětem ochrany PP Obora je dubohabrový les se vzácnou květenou, předmětem ochrany PP Bařnov kuřka ohnivá a její biotop.</p> <p>Do AO marginálně zasahuje habitat 9170 Dubohabřiny asociace Galio-Carpinetum ve zúžené střední části AO, v AOS3 do S a V části AO zasahuje i habitat Smíšené jasanovo-olšové lužní lesy temperátní a boreální Evropy úzce vázaný na údolí vodních toků. Z druhů s úzkou vazbou na biotopy a nízkou disperzí (rostliny, bezobratlí, drobní savci) byl potvrzen v AOS3 výskyt druhů ohniváček černočerný a skokan hnědý, v AOS4 nebyl výskyt ZCHD potvrzen.</p>
<b>Krajinný ráz:</b>	<p>Dle ZÚR Zlínského kraje je AO lokalizována v krajině s vysokým podílem povrchových vod – krajinný prostor 9.7 Kvasicko. Z hlediska krajinného rázu se jedná o krajinu široké říční nivy řeky Moravy. Nejcenější přírodní charakteristiky vázány na režim povrchových a podzemních vod, cenné všechny segmenty zachovalé nivní krajiny (relikty mrtvých a odstavených říčních ramen, podmáčených depresí, periodicky zaplavované lužní lesy, trvalé travní porosty). Kulturní prvky jsou luční porosty se soliterními stromy nebo jejich skupinami, vernakulární architektura související s lučním hospodařením v nivě (seníky), historické vodohospodářské úpravy (Bařův kanál, selské hrázování), historické cesty podél hrany nivy, koncentrace archeologických lokalit; Vjemové znaky – interiérový charakter prostoru, pohledově částečně propojený s významnými horizonty. Ohrožením je zástavba v nivě.</p> <p>Za hlavní znaky přírodní charakteristiky lze považovat přírodní park Chříby (cca 0,5-1 km jižně) a zde nacházející se EVL Chříby.</p> <p>V blízkosti je nejvýznamnějším kulturním znakem a technickým znakem větrný mlýn Velké Těšany. V roce 2014 prohlášena za národní kulturní památku.</p>
<b>Krajina – ÚSES, migrační prostupnost, zeleň mimo les:</b>	<p>V AOS4 se nachází regionální biokoridor 1583 – Hvězda, do obou AO mírně zasahuje ÚSES lokální úrovně.</p> <p>AO se nenachází ani nezasahuje do biotopu vybraných zvláště chráněných druhů velkých savců, nejbližší vymezené území se nachází více než 760 m vzdušnou čarou od AO.</p> <p>Na území AO se nachází drobné krajinné struktury, meze, liniová vegetace, remíz a starý sad. Nenachází se zde památné stromy.</p>
<b>Zemědělský půdní fond:</b>	V AO se nevyskytují plochy s 1. a 2. třídou ochrany ZPF.
<b>Lesní půdní fond:</b>	Lesní porosty se v AO nevyskytují, s výjimkou malého (zanedbatelného) pásu lesa v AOS Karolín.
<b>Povrchové a podzemní vody:</b>	Územím AO neprotéká žádný vodní tok. V území Vrbky je při SZ hranici malý pruh odvodněného území. AO nezasahuje do vymezených území povodňového ohrožení, CHOPAV či území chráněných pro akumulaci povrchových vod, zranitelných oblastí povrchových a podzemních vod, ani se zde nenachází definované vodní zdroje pro zásobování pitnou vodou.
<b>Horninové prostředí:</b>	V AO se dle mapových podkladů nenachází výhradní ani chráněná ložiska nerostných surovin, chráněná území pro zásahy do zemské kůry, poddolovaná území ani sesuvy.
<b>Kulturní a historické hodnoty:</b>	Na území AO se nenachází žádné nemovitě národní kulturní památky, památkové rezervace či památkové zóny. Na území AO se nenacházejí žádné kulturní či historické hodnoty. V okolí AO se nenachází světové dědictví UNESCO. V blízkosti je nejvýznamnější kulturní hodnotou větrný mlýn Velké Těšany. Stavba patří mezi

	významné technické památky Kroměřížska a v roce 2014 byla prohlášena za národní kulturní památku.
<b>Hmotné statky:</b>	V AO se nenachází významné hmotné statky identifikovatelné z mapových podkladů.
<b>Přehled nadregionálních záměrů v území.</b>	Koridory pro dvojité vedení 400 kV Otrokovice–Sokolnice a Prosenice–Otrokovice a souvisejících ploch pro rozšíření elektrických stanic 400/110 kV Prosenice, Otrokovice a Sokolnice.

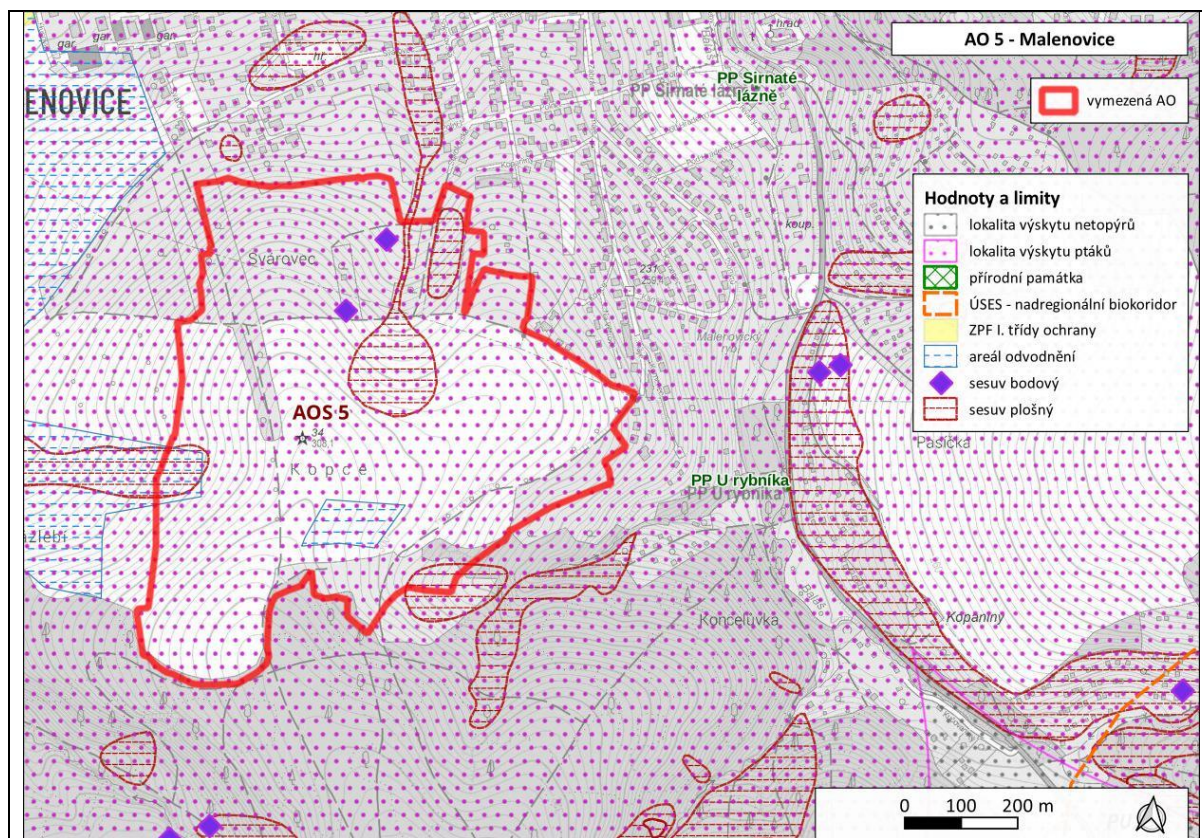
#### Mapa vymezení oblasti





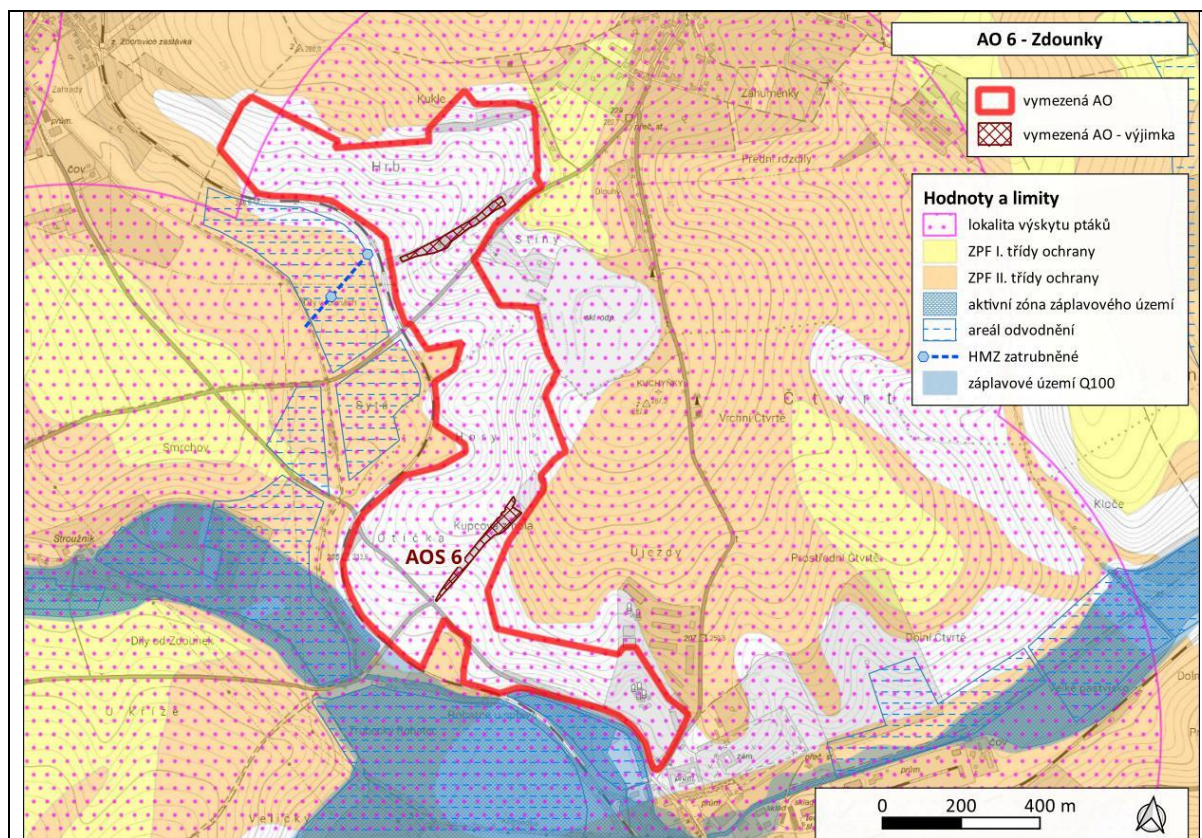
## AOS5 Malenovice

<b>Akcelerační zóna:</b>	AOS5 Malenovice
<b>Kraj:</b>	Zlínský kraj
<b>Obce:</b>	Zlín
<b>Oblast životního prostředí</b>	<b>Hlavní charakteristiky</b>
<b>Sídla – obyvatelstvo, hluk a veřejné zdraví:</b>	Do vzdálenosti 500 m od AO se nenachází obytné ani rekreační objekty.
<b>Klima a ovzduší:</b>	AO nezasahuje do území se zaznamenaným překročením imisních limitů.
<b>Příroda a biologická rozmanitost:</b>	Nejbližším cenným územím ve vztahu k AO je EVL Březnice u Zlína, cca 3,6 km vzdušnou čarou. Nejbližším zvláště chráněným územím je PP Na letišti nacházející se vzdušnou čarou cca 5 km Z od AO. Předmětem ochrany PP je slepé rameno Moravy s vodní flórou a faunou. Do J části AO marginálně zasahuje habitat 9170 Dubohabřiny asociace Galio-Carpinetum. Z druhů s úzkou vazbou na biotopy a nízkou disperzí (rostliny, bezobratlí, drobní savci) byl potvrzen výskyt druhů majka fialová, otakárek ovocný, otakárek fenyklový, kudlanka nábožná, zednice rohatá, žahalka žlutá a ropucha zelená. Z ptáků byl zaznamenán čáp bílý, krutihlav obecný a krahujec obecný.
<b>Krajinný ráz:</b>	Dle ZÚR Zlínského kraje je AO lokalizována na pomezí krajin zemědělské harmonické a lesní s lukařením. Jde o krajinné prostory – krajinný prostor 8.1 Zlín a 8.6 Paseky. Z hlediska krajinného rázu se jedná o reliéf pahorkatin v blízkosti Zlína s vyrovnaným podílem orné půdy / sadů a zahrad / trvalé travní porosty, atraktivní pro bydlení. Vjemovými znaky jsou přírodní i kulturní různorodost, harmonie vztahu člověka a přírody, pohledové vazby na významné dominanty, symboly v krajině, sakrální stavby. Množství znaků přírodní charakteristiky je nízké. Nejvýznamnějším znakem kulturní a historické charakteristiky je hrad Malenovice, který je oddělen zástavbou a nebude ovlivněn.
<b>Krajina – ÚSES, migrační prostupnost, zeleň mimo les:</b>	V AO není vymezen ÚSES nadregionální či regionální úrovně, nezasahuje zde ÚSES lokální úrovně. AO se nenachází ani nezasahuje do biotopu vybraných zvláště chráněných druhů velkých savců. Na území AO se nachází drobné krajinné struktury, meze, víceřadá liniová vegetace. V dotčené AO se nenacházejí památné stromy.
<b>Zemědělský půdní fond:</b>	V AO se nevyskytují plochy s 1. a 2. třídou ochrany ZPF.
<b>Lesní půdní fond:</b>	Lesní porosty se v AO nevyskytují, výjimkou je malý výběžek lesního porostu v JV části území a úzký porost podél cesty k vrcholu kopce.
<b>Povrchové a podzemní vody:</b>	Územím AO neprotéká žádný vodní tok. V jižní části je malé pole odvodněného území. AO nezasahuje do vymezených území povodňového ohrožení, CHOPAV či území chráněných pro akumulaci povrchových vod, zranitelných oblastí povrchových a podzemních vod, ani se zde nenachází definované vodní zdroje pro zásobování pitnou vodou.
<b>Horninové prostředí:</b>	V AO se dle mapových podkladů nenachází výhradní ani chráněná ložiska nerostných surovin, chráněná území pro zásahy do zemské kůry, ani poddolovaná území. Monitorován je sesuv plošný (z centra území směrem k severní hranici) a malé plochy při jižní a západní hranici území a také bodový sesuv – 2 body západně od plošného.
<b>Kulturní a historické hodnoty:</b>	Na území AO se nenachází žádné nemovité národní kulturní památky, památkové rezervace či památkové zóny. Na území se nenacházejí žádné kulturní či historické hodnoty. V okolí AO se nenachází světové dědictví UNESCO. Nejvýznamnějším znakem kulturní a historické charakteristiky je hrad Malenovice, který je oddělen zástavbou a nebude ovlivněn.
<b>Hmotné statky:</b>	Přes severní polovinu AO ve směru východ-západ vede VN elektrické vedení, jiné významné HS identifikovatelné z mapových podkladů se v území nenachází.
<b>Přehled nadregionálních záměrů v území.</b>	V nejbližším okolí AO se nenachází nadregionální záměry.
<b>Mapa vymezení oblasti</b>	



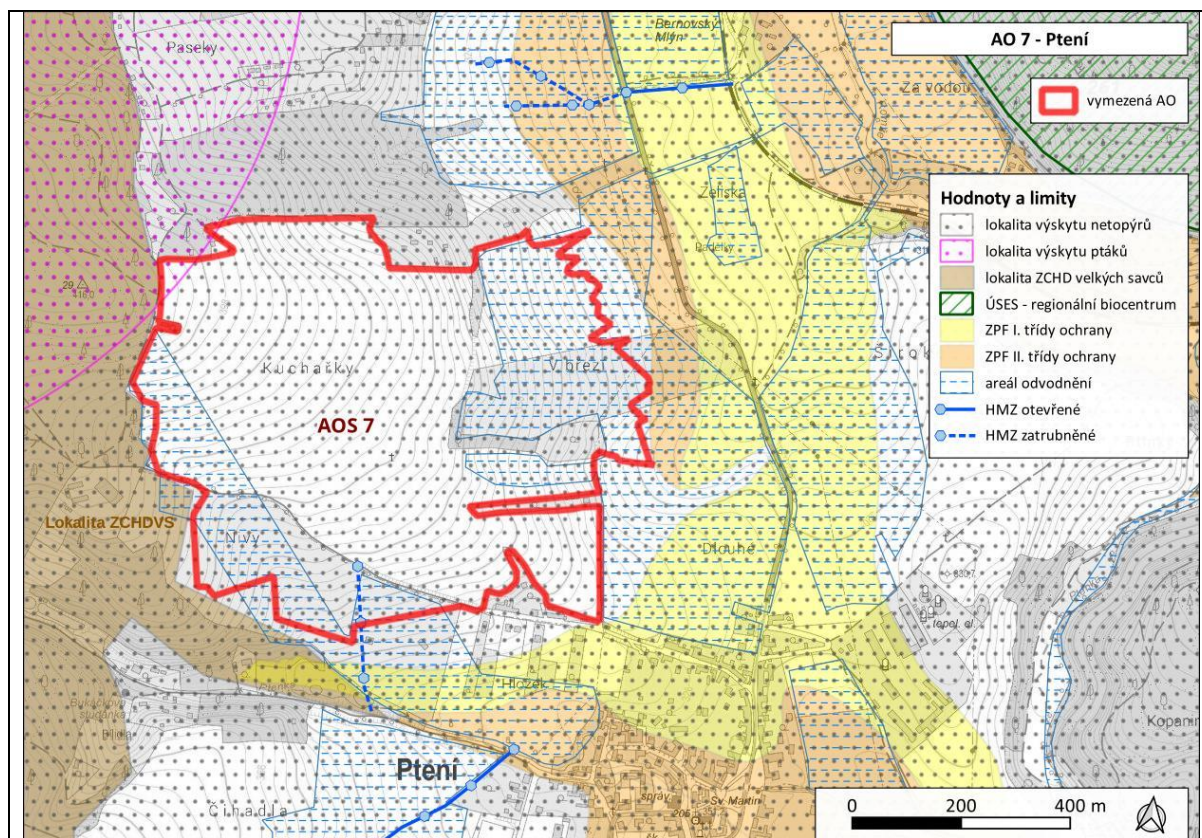
AOS6 Zdounky

<b>Akcelerační zóna:</b>	AOS6 Zdounky
<b>Kraj:</b>	Zlínský kraj
<b>Obce:</b>	Zdounky, Zborovice
<b>Oblast životního prostředí</b>	<b>Hlavní charakteristiky</b>
<b>Sídla – obyvatelstvo, hluk a veřejné zdraví:</b>	Do vzdálenosti 500 m od AO se nenachází obytné ani rekreační objekty.
<b>Klima a ovzduší:</b>	AO nezasahuje do území se zaznamenaným překročením imisních limitů.
<b>Příroda a biologická rozmanitost:</b>	Nejbližším cenným územím ve vztahu k AO je EVL Troják. Nejbližším zvláště chráněným územím od AO je PP Drážov nacházející se vzdušnou čarou cca 1,4 km J od AO. Předmětem ochrany PP je stráž s teplomilnými společenstvy. V AO se nevyskytují žádné habitaty, evropské typy přírodních stanovišť, ani žádné přírodní biotopy dle mapování biotopů ČR. V AO nebyl zjištěn výskyt ZCHD s úzkou vazbou na biotopy – rostliny, bezobratlí, drobní savci. Vyskytují se zde druhy krkavec velký, rorýs obecný a jiříčka obecná.
<b>Krajinný ráz:</b>	Dle ZÚR Zlínského kraje je AO lokalizována v krajinně zemědělské intenzivní – krajinný prostor 1.6 Zdouncko a 1.8 Věžecko. Z hlediska krajinného rázu se jedná o rovinaté oblasti až ploché pahorkatiny na spraších s intenzivním zemědělstvím. Kulturními prvky jsou zde makrostruktury polí, větrolamy, selské statky, sakrální architektura, dochované architektonické a urbanistické znaky sídel. Vjemovým znakem je otevřená krajinná scéna, rozlehlost, přehlednost území, dominance horizontály v krajině, dominance sakrální architektury a siluety historických měst. Hlavní přírodní znaky: Přírodní park Chřiby (2,5 km J), EVL Chřiby (1 km J), EVL Troják (1 km S) Hlavní kulturní znaky: Kulturní památky – kostel Nejsvětější trojice (Zdounky), zámek Zdounky (do 0,5 km), zámky Zborovice (cca 1,5 km)
<b>Krajina – ÚSES, migrační prostupnost, zeleň mimo les:</b>	V AO není vymezen ÚSES nadregionální či regionální úrovně, do AO mírně zasahuje ÚSES lokální úrovně. AO se nenachází ani nezasahuje do biotopu vybraných zvláště chráněných druhů velkých savců, nejbližší vymezené území se nachází více než 2,6 km vzdušnou čarou od AO. Na území AO se nachází 3 širší liniové struktury na orné půdě, meze. V dotčené AO se nenacházejí památné stromy.
<b>Zemědělský půdní fond:</b>	V AO se nevyskytují plochy s 1. a 2. třídou ochrany ZPF.
<b>Lesní půdní fond:</b>	Lesní porosty se v AO nevyskytují, výjimkou je malý pruh lesního porostu při severní hranici území.
<b>Povrchové a podzemní vody:</b>	Územím AO neprotéká žádný vodní tok. Po části jižní hranice území teče říčka Lipinka. AO nezasahuje do vymezených území povodňového ohrožení, CHOPAV či území chráněných pro akumulaci povrchových vod, zranitelných oblastí povrchových a podzemních vod, ani se zde nenachází definované vodní zdroje pro zásobování pitnou vodou.
<b>Horninové prostředí:</b>	V AO se dle mapových podkladů nenachází výhradní ani chráněná ložiska nerostných surovin, chráněná území pro zásahy do zemské kůry, poddolovaná území ani sesuvy.
<b>Kulturní a historické hodnoty:</b>	Na území AO se nenachází žádné nemovité národní kulturní památky, památkové rezervace či památkové zóny. Na území AO se nenacházejí žádné kulturní či historické hodnoty. V okolí AO se nenachází světové dědictví UNESCO. Kulturní památky – kostel Nejsvětější trojice (Zdounky), zámek Zdounky (do 0,5 km), zámky Zborovice (cca 1,5 km)
<b>Hmotné statky:</b>	V AO se nenachází významné hmotné statky identifikovatelné z mapových podkladů.
<b>Přehled nadregionálních záměrů v území.</b>	Územím prochází koridor pro plynovod přepravní soustavy s názvem „Moravia – VTL plynovod“, vedoucí z okolí obce Tvrdonice v Jihomoravském kraji přes území Zlínského a Olomouckého kraje k obci Libhošť v Moravskoslezském
<b>Mapa vymezení oblasti</b>	



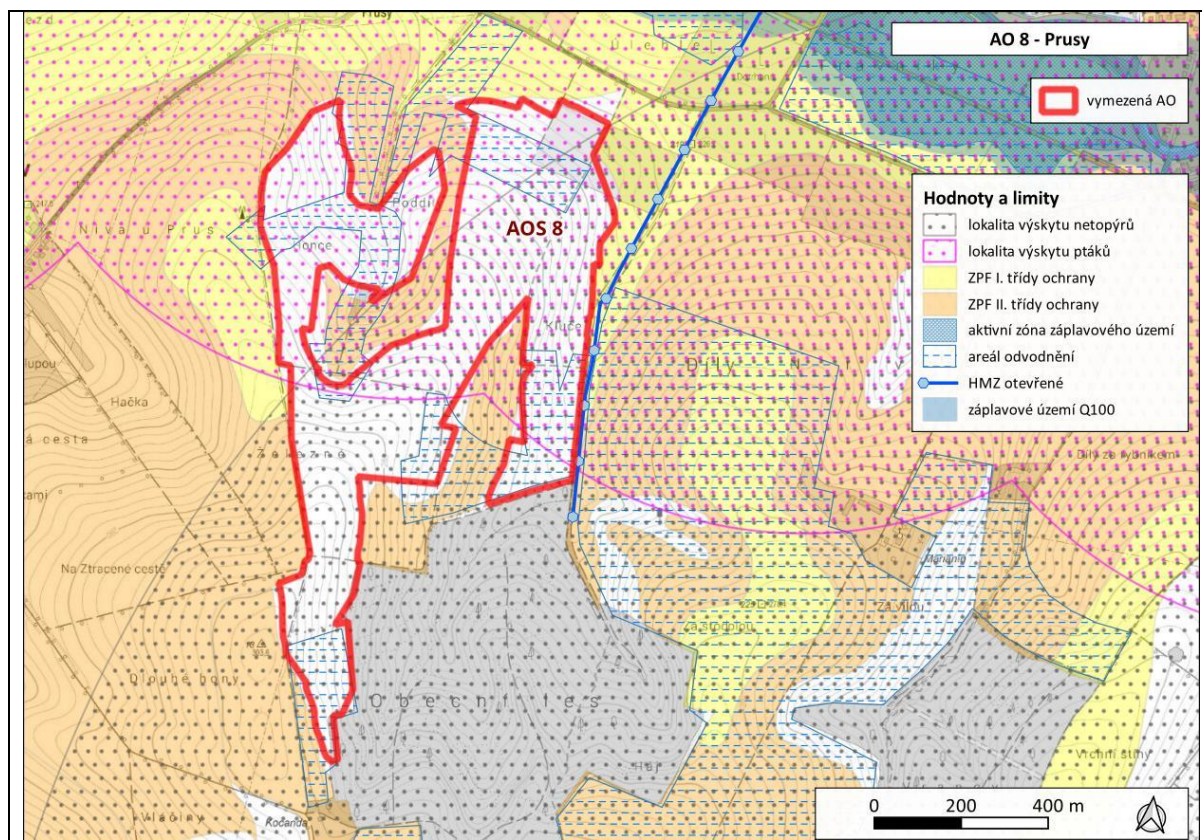
## AOS7 Ptení

<b>Akcelerační zóna:</b>	AOS7 Ptení
<b>Kraj:</b>	Olomoucký kraj
<b>Obce:</b>	Ptení
<b>Oblast životního prostředí</b>	<b>Hlavní charakteristiky</b>
<b>Sídla – obyvatelstvo, hluk a veřejné zdraví:</b>	Do vzdálenosti 500 m od AO se nenachází obytné ani rekreační objekty.
<b>Klima a ovzduší:</b>	AO nezasahuje do území se zaznamenaným překročením imisních limitů.
<b>Příroda a biologická rozmanitost:</b>	Nejbližším cenným územím ve vztahu k AO je NPP Za Hrnčífkou nacházející se vzdušnou čarou cca 3,2 km J od AO. Předmětem ochrany NPP jsou společenstva suchých trávníků a rostliny ostřice přitupá a koniklec velkokvětý. V AO se nevyskytují habitaty ani přírodní biotopy dle mapování biotopů ČR. Výskyt druhů s úzkou vazbou na biotopy a nízkou disperzí (rostliny, bezobratlí, drobní savci) nebyl potvrzen. Na území AO nebyly zjištěny a nejsou uváděny žádné ZCHD ptáků a ani druhy červených seznamů.
<b>Krajinný ráz:</b>	Dle ZÚR Olomouckého kraje je AO lokalizována do oblasti B. Konické údolí, do níž patří lesoplní krajiny (lesozemědělský typ) s mozaikovitou strukturou ploch. Doporučeno je osídlení rozvíjet především v mělkých údolích či jejich zakončeních a podporovat v nich přednostně vznik malých vodních nádrží. Typické akcenty zaříznutých údolí chránit před rozšiřováním sídel a vyhýbat se jim s kapacitní dopravní infrastrukturou; většina území obce Ptení je zalesněná.
<b>Krajina – ÚSES, migrační prostupnost, zeleň mimo les:</b>	V AO není vymezen ÚSES nadregionální či regionální úrovně. Do AO marginálně zasahuje lokální ÚSES. AO se nenachází ani nezasahuje do biotopu vybraných zvláště chráněných druhů velkých savců, na AO navazuje rozsáhlá vymezená jádrová oblast Dražanská vrchovina. Na území AO se nachází drobná krajinná zeleň – především liniová vegetace, poměrně významně zastoupená v lokalitě Nivy, a bývalý sad. V dotčené AO se nenacházejí památné stromy.
<b>Zemědělský půdní fond:</b>	V AO se nevyskytují plochy s 1. a 2. třídou ochrany ZPF.
<b>Lesní půdní fond:</b>	Lesní porosty se v AO nevyskytují, výjimkou je malý pruh lesního porostu či větší remíz navazující na sad ve V části území.
<b>Povrchové a podzemní vody:</b>	Územím AO neprotéká žádný vodní tok. V JZ a SV části území se nachází odvodnění. AO nezasahuje do vymezených území povodňového ohrožení, CHOPAV či území chráněných pro akumulaci povrchových vod, zranitelných oblastí povrchových a podzemních vod, ani se zde nenachází definované vodní zdroje pro zásobování pitnou vodou.
<b>Horninové prostředí:</b>	V AO se dle mapových podkladů nenachází výhradní ani chráněná ložiska nerostných surovin, chráněná území pro zásahy do zemské kůry, poddolovaná území ani sesuvy.
<b>Kulturní a historické hodnoty:</b>	NKP Zámek Plumlov (7 km).
<b>Hmotné statky:</b>	Přes východní cíp území prochází ve směru sever-jih VN elektrické vedení, jiné významné HS identifikovatelné z mapových podkladů se v území nenachází.
<b>Přehled nadregionálních záměrů v území.</b>	V nejbližším okolí AO se nenachází nadregionální záměry.
<b>Mapa vymezení oblasti</b>	



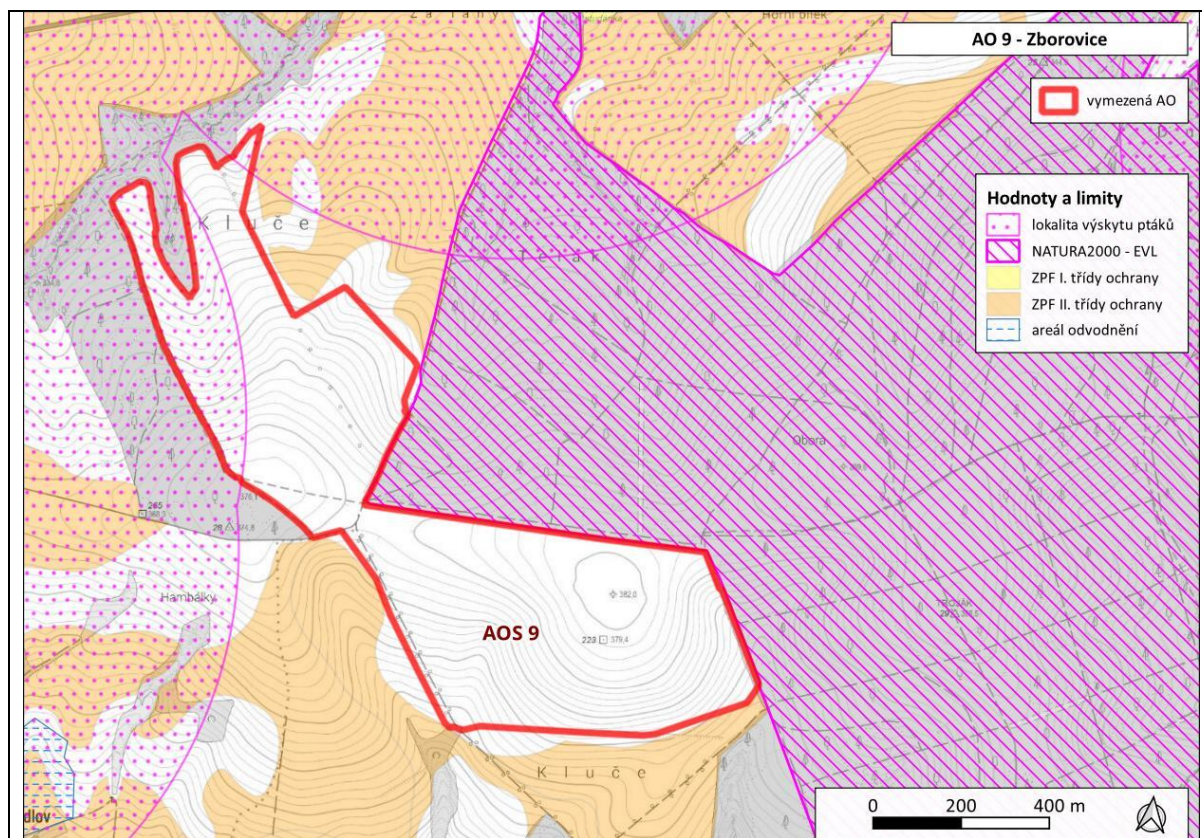
## AOS8 Prusy

<b>Akcelerační zóna:</b>	AOS8 Prusy
<b>Kraj:</b>	Olomoucký kraj
<b>Obce:</b>	Beňov, Čechy
<b>Oblast životního prostředí</b>	<b>Hlavní charakteristiky</b>
<b>Sídla – obyvatelstvo, hluk a veřejné zdraví:</b>	Do vzdálenosti 500 m od AO se nenachází obytné ani rekreační objekty.
<b>Klima a ovzduší:</b>	AO nezasahuje do území se zaznamenaným překročením imisních limitů.
<b>Příroda a biologická rozmanitost:</b>	Nejbližším cenným územím ve vztahu k AO je PP a EVL Přestavlký les nacházející se vzdušnou čarou cca 1,8 km JZ od AO. Předmětem ochrany PP jsou přírodě blízké dubohabřiny a extenzivní sečené louky. Východní hranici AO tvoří vodní tok s břehovou vegetací s degradovaným přírodním biotopem L2.2 Jasanovo-olšové luhy (typ přírodního stanoviště 91E0* Smíšené jasanovo-olšové lužní lesy temperátní a boreální Evropy), z JV do AO okrajově zasahuje lesní komplex s biotopy L3.2 Polonské dubohabřiny (typ přírodního stanoviště 9170 Dubohabřiny asociace Galio-Carpinetum). Ze ZCHD druhů s úzkou vazbou na biotopy a nízkou disperzí (rostliny, bezobratlí, drobní savci) nebyl přímo v AO ani v okolí AO evidován jejich výskyt. Z ptáků byla zaznamenána vlaštovka obecná, lejsek bělokrký, moták pochop, volavka bílá, ůhýk šedý.
<b>Krajinný ráz:</b>	Dle ZÚR Olomouckého kraje je AO lokalizována do oblasti A. Haná. Jedná se o typ otevřené kulturní venkovské krajiny s dominantní zemědělskou funkcí (zemědělský a lesozemědělský typ krajiny). Do budoucna v nivách podporovat především typ lesozemědělské a lesní krajiny, a navíc dbát na omezení výstavby pouze na jejich břehy. Osídlení včetně urbanizace rozvíjet především na březích niv (řetězové urbanizační koridory). Z hlediska ochrany krajinného rázu nevyplývají pro oblast fotovoltaiky žádné specifické požadavky. Z hlediska přírodních znaků se cca 2,5 km odtud nachází přírodní památka Přestavlký les.
<b>Krajina – ÚSES, migrační prostupnost, zeleň mimo les:</b>	V AO se nenachází ÚSES nadregionální či regionální úrovně, do AO v severní části zasahuje vymezený interakční prvek ÚSES. AO se nenachází ani nezasahuje do biotopu vybraných zvláště chráněných druhů velkých savců, nejbližší vymezené území se nachází více než 10 km vzdušnou čarou od AO. Na území AO se nenachází žádná drobná krajinná zeleň, nenachází se zde památné stromy.
<b>Zemědělský půdní fond:</b>	V AO se nevyskytují plochy s 1. a 2. třídou ochrany ZPF.
<b>Lesní půdní fond:</b>	Lesní porosty se v AO nevyskytují.
<b>Povrchové a podzemní vody:</b>	Územím AO neprotéká žádný vodní tok. Rozptýleně se v území objevují menší plochy odvodněného území. AO nezasahuje do vymezených území povodňového ohrožení, CHOPAV či území chráněných pro akumulaci povrchových vod, zranitelných oblastí povrchových a podzemních vod, ani se zde nenachází definované vodní zdroje pro zásobování pitnou vodou.
<b>Horninové prostředí:</b>	V AO se dle mapových podkladů nenachází výhradní ani chráněná ložiska nerostných surovin, chráněná území pro zásahy do zemské kůry, poddolovaná území ani sesuvy.
<b>Kulturní a historické hodnoty:</b>	PR Rymice – Hejnice (7,5 km), MPZ Přerov (5,5 km), MPZ Holešov (9,5 km), VPZ Stará Ves (3,5 km).
<b>Hmotné statky:</b>	Po západní hranici území vede elektrické vedení, další významné hmotné statky identifikovatelné z mapových podkladů se v AO nenachází.
<b>Přehled nadregionálních záměrů v území.</b>	Koridory pro dvojité vedení 400 kV Otrokovice–Sokolnice a Prosenice–Otrokovice a souvisejících ploch pro rozšíření elektrických stanic 400/110 kV Prosenice, Otrokovice a Sokolnice. (1 km)
<b>Mapa vymezení oblasti</b>	



## AOS9 Zborovice

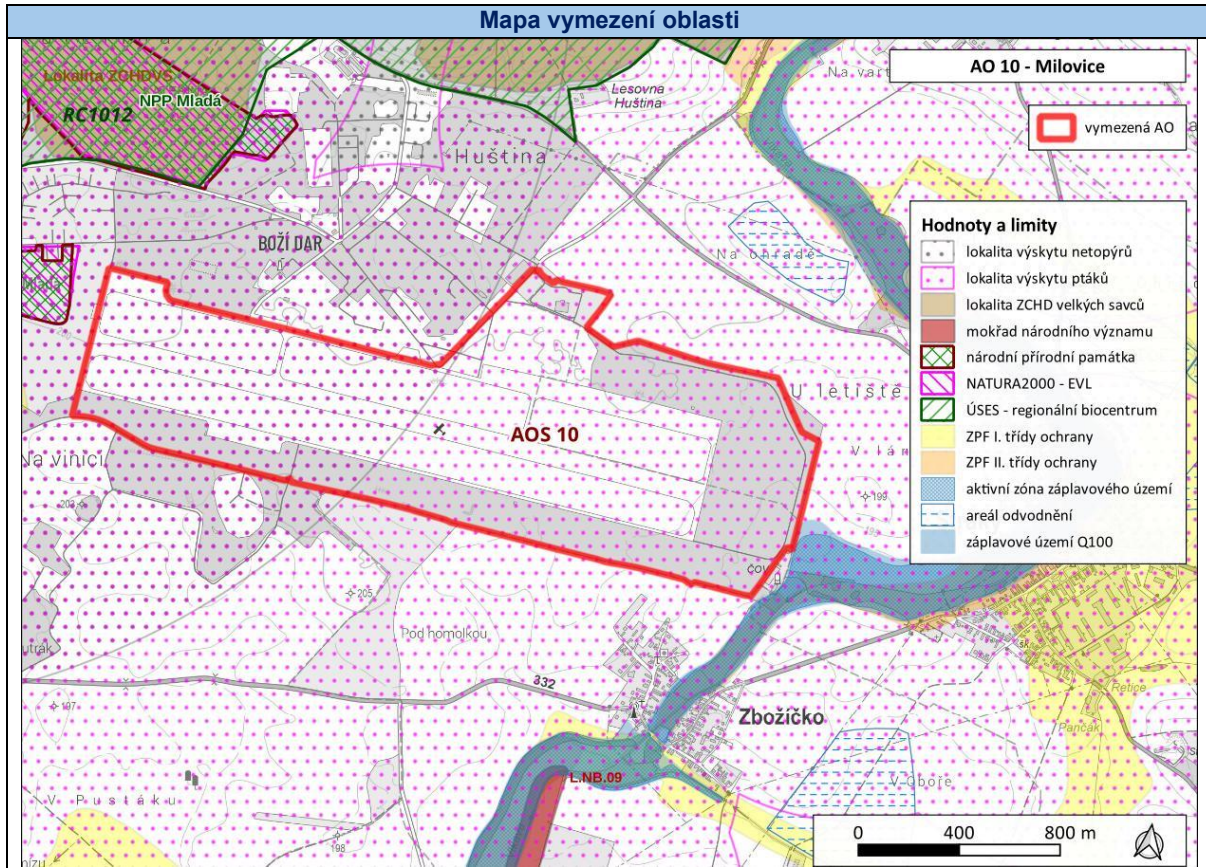
<b>Akcelerační zóna:</b>	AOS9 Zborovice
<b>Kraj:</b>	Zlínský kraj
<b>Obce:</b>	Věžky, Zborovice
<b>Oblast životního prostředí</b>	<b>Hlavní charakteristiky</b>
<b>Sídla – obyvatelstvo, hluk a veřejné zdraví:</b>	Do vzdálenosti 500 m od AO se nenachází obytné ani rekreační objekty.
<b>Klima a ovzduší:</b>	AO nezasahuje do území se zaznamenaným překročením imisních limitů.
<b>Příroda a biologická rozmanitost:</b>	<p>Bezprostředně na východní hranici AO navazuje EVL Troják. Nejbližším zvláště chráněným územím od AO je PR Vitčický les nacházející se vzdušnou čarou cca 3 km SSZ od AO. Předmětem ochrany PR jsou přírodě blízké lesní porosty a vzácné a ohrožené druhy rostlin.</p> <p>Za zranitelné přírodní biotopy a typy přírodních stanovišť na území AO lze považovat biotopy lesní, které okrajově zasahují do AO. Konkrétně se jedná o L2.2 Jasanovo-olšové luhy (typ přírodního stanoviště 91E0* Smíšené jasanovo-olšové lužní lesy temperátní a boreální Evropy) a L3.2 Polonské dubohabřiny (typ přírodního stanoviště 9170 Dubohabřiny asociace Galio-Carpinetum). Na území AO byl ze vzácných a ohrožených druhů nalezen pouze otakárek fenyklový (<i>Papilio machaon</i>) v blízkosti polní cesty při hranici AO.</p>
<b>Krajinný ráz:</b>	<p>Dle ZÚR Zlínského kraje je AO lokalizována v krajinně zemědělské intenzivní – krajinný prostor 1.8 Věžcko. Z hlediska krajinného rázu se jedná o rovinaté oblasti až ploché pahorkatiny na spraších s intenzivním zemědělstvím. Kulturními prvky jsou zde makrostruktury polí, větrolamy, selské statky, sakrální architektura, dochované architektonické a urbanistické znaky sídel. Vjemovým znakem je otevřená krajinná scéna, rozlehlost, přehlednost území, dominance horizontály v krajinně, dominance sakrální architektury a siluety historických měst.</p> <p>Na území AO se nachází 3 úzké liniové struktury na orné půdě, meze, a oboustranná alej podél účelové komunikace.</p> <p>Hlavní znaky a hodnoty přírodní charakteristiky: EVL Troják</p> <p>Hlavní znaky kulturní a historické charakteristiky v zóně zřetelné viditelnosti: Zámky a kostely ve Zborovicích a Věžkách.</p>
<b>Krajina – ÚSES, migrační prostupnost, zeleň mimo les:</b>	<p>Středem AO ve směru V-Z vede lokální biokoridor, dosud nefunkční, bezprostředně za hranicí AO vede síť lokálních biokoridorů. V AO či jeho blízkosti se nenachází ÚSES nadregionální či regionální úrovně. Vymezená AO nezasahuje do biotopu vybraných zvláště chráněných druhů velkých savců.</p> <p>Na území AO se nachází 3 úzké liniové struktury na orné půdě, meze, a oboustranná alej podél účelové komunikace. V dotčené AO se nenacházejí památné stromy.</p>
<b>Zemědělský půdní fond:</b>	Plochy mimo 1. a 2. třídu ochrany ZPF.
<b>Lesní půdní fond:</b>	Plocha mimo lesní porosty. Částečně v OP lesa.
<b>Povrchové a podzemní vody:</b>	AO je vymezena mimo záplavová území a mimo plochy povrchových vod a nevede ke zhoršení odtokových poměrů v území. Nenacházejí se zde ochranná pásma vodních zdrojů. Mimo CHOPAV.
<b>Horninové prostředí:</b>	AO je vymezena mimo ložiska nerostných surovin, svahové deformace a poddolovaná území.
<b>Kulturní a historické hodnoty:</b>	<p>Na území AO se nenachází žádné nemovité národní kulturní památky, památkové rezervace či památkové zóny. Na území se nenacházejí žádné kulturní či historické hodnoty. V okolí AO se nenachází světové dědictví UNESCO.</p> <p>NKP zámky a kostely ve Věžkách a ve Zborovicích (cca 1,5 km a více).</p>
<b>Hmotné statky:</b>	V AO se nenachází významné hmotné statky identifikovatelné z mapových podkladů.
<b>Přehled nadregionálních záměrů v území.</b>	V nejbližším okolí AO se nenachází nadregionální záměry dle PÚR a ZÚR.
<b>Mapa vymezení oblasti</b>	



## AOS10 Milovice

<b>Akcelerační zóna:</b>	AOS10 Milovice
<b>Kraj:</b>	Středočeský kraj
<b>Obce:</b>	Straky, Milovice, Zbožíčko
<b>Oblast životního prostředí</b>	<b>Hlavní charakteristiky</b>
<b>Sídla – obyvatelstvo, hluk a veřejné zdraví:</b>	Ve vzdálenosti 500 m od AO se nachází objekty letiště Milovice, část zastavěného území obce Zbožíčko.
<b>Klima a ovzduší:</b>	AO nezasahuje do území se zaznamenaným překročením imisních limitů.
<b>Příroda a biologická rozmanitost:</b>	Nejbližším cenným územím ve vztahu k AO je NPP Mladá nacházející pouze 116 m od AO. Předmětem ochrany NPP jsou společenstva travin, křovin, lesů, biotopu druhů rostlin i živočichů (modrásek hořcový Rebelův, chroustek žlutý aj.). V AO se nevyskytují habitaty ani přírodní biotopy dle mapování biotopů ČR. Na území AO se nachází bohatý výskyt druhů s úzkou vazbou na biotopy a nízkou disperzí (rostliny, bezobratlí, drobní savci): ohniváček černočárný, modrásek hořcový, otakárek ovocný, lišaj pryšcový, lesák rumělkový, řada druhů čmeláků, z rostlin hořec křížatý, kozinec dánský aj. Z ptáků byly zaznamenány druhy vázané na biotop – např. pěnice vlašská, ůhýk obecný, strnad luční aj.
<b>Krajinný ráz:</b>	Dle ZÚR Středočeského kraje je AO lokalizována v krajinně sídelní, označené jako S.16 v území odpovídajícím těmto charakteristikám: <ul style="list-style-type: none"> <li>větší rozsah zastavěného území, vysoká hustota obyvatel a soustředění ekonomických aktivit;</li> <li>nejvíce proměněný krajinný typ;</li> <li>lze rozlišit podtypy krajiny sídelní dle umístění: <ul style="list-style-type: none"> <li>kontaktní území hl. m. Prahy a velkých měst Kladna a Mladé Boleslavi;</li> <li>v centrech a osách osídlení;</li> <li>ostatní.</li> </ul> </li> </ul> ZÚR stanovují tyto zásady pro plánování změn v území a rozhodování o nich: <ol style="list-style-type: none"> <li>vytvářet kvalitní obytný standard sídelní krajiny;</li> <li>změny využití území nesmí snižovat obytný standard krajiny sídelní a likvidovat či znehodnocovat</li> <li>její existující krajinářské a kulturně historické hodnoty.</li> </ol> V těsném sousedství (100 m) řešené lokality se nachází Národní přírodní památka Mladá zařazená do EVL Milovice-Mladá.
<b>Krajina – ÚSES, migrační prostupnost, zeleň mimo les:</b>	V AO není vymezen ÚSES nadregionální či regionální úrovně, není zde vymezen ÚSES lokální úrovně. AO se nenachází ani nezasahuje do biotopu vybraných zvláště chráněných druhů velkých savců. Na území AO se nachází drobné krajinné struktury, mozaika dřevin v různém zapojení po okrajích AO. V dotčené AO se nenacházejí památné stromy.
<b>Zemědělský půdní fond:</b>	Není přítomen ZPF v 1. a 2. třídě ochrany.
<b>Lesní půdní fond:</b>	V rámci AO se nenacházejí hospodářské lesy, ochranné lesy, ani lesy zvláštního určení.
<b>Povrchové a podzemní vody:</b>	Celá AO spadá do zranitelné oblasti povrchových a podpovrchových vod. AO nezasahuje do vymezených území povodňového ohrožení, CHOPAV či územích chráněných pro akumulaci povrchových vod, ani se zde nenachází definované vodní zdroje pro zásobování pitnou vodou. AO neprotéká významný vodní tok.
<b>Horninové prostředí:</b>	Nevyskytují se sesuvy a poddolovaná území. Nenachází se ložiska nerostných surovin, chráněná území pro zásahy do zemské kůry, dobývací prostory a chráněná ložisková území.
<b>Kulturní a historické hodnoty:</b>	MPZ Lysá nad Labem (6 km), MPZ Benátky nad Jizerou (8 km), MPZ Nymburk (8,5 km).
<b>Hmotné statky:</b>	V AO se nenachází významné hmotné statky identifikovatelné z mapových podkladů.
<b>Přehled nadregionálních záměrů v území.</b>	Koridor konvenční železniční dopravy, trať úsek (Zawidów–) hranice Polsko/ČR–Liberec–(Turnov)–Mladá Boleslav a vybraná spojení v úseku Mladá Boleslav–Praha v sousedství AO.

# Mapa vymezení oblasti



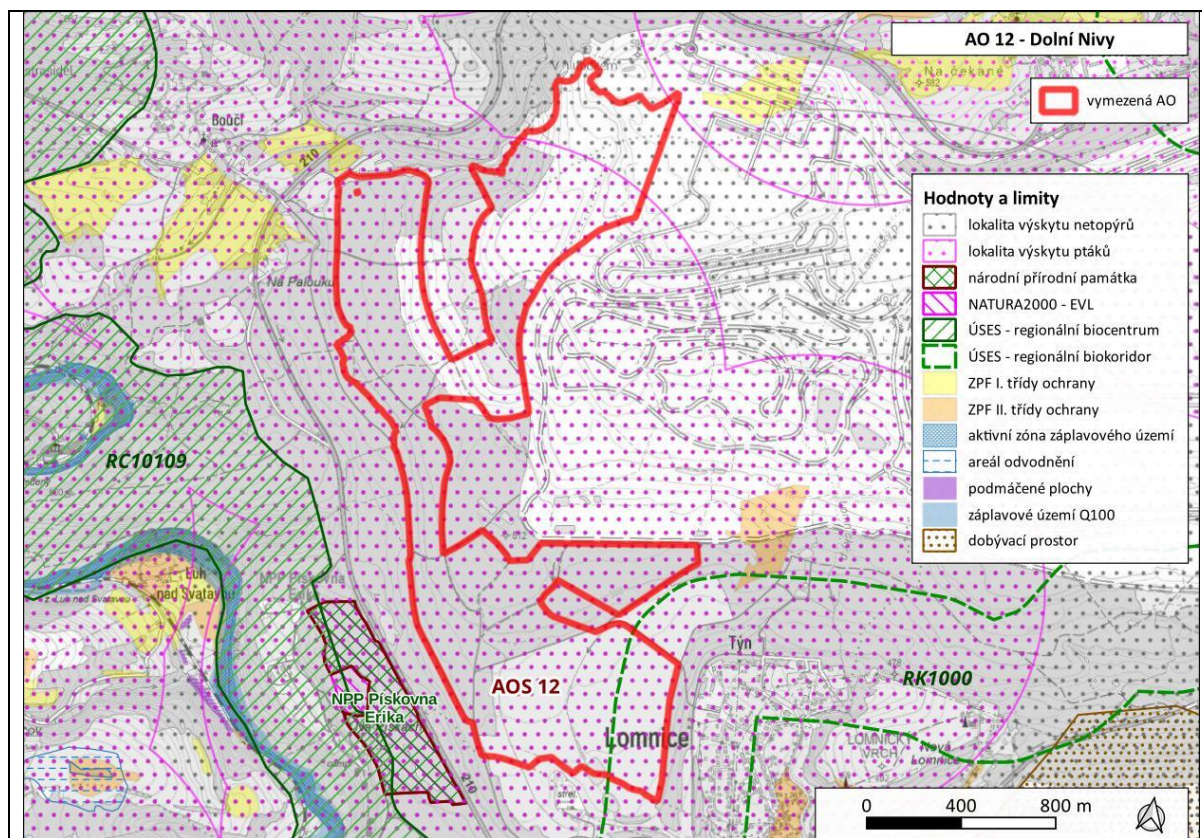
## AOS11 Březová

<b>Akcelerační zóna:</b>	AOS11 Březová
<b>Kraj:</b>	Karlovarský kraj
<b>Obce:</b>	Březová, Dolní Rychnov
<b>Oblast životního prostředí</b>	<b>Hlavní charakteristiky</b>
<b>Sídla – obyvatelstvo, hluk a veřejné zdraví:</b>	Ve vzdálenosti 500 m od AO se nachází elektrárna Tisová, části zastavěných území obcí Citice, Dolní Rychnov, Březová.
<b>Klima a ovzduší:</b>	AO nezasahuje do území se zaznamenaným překročením imisních limitů.
<b>Příroda a biologická rozmanitost:</b>	<p>Nejbližším cenným územím ve vztahu k AO je CHKO Slavkovský les nacházející se necelých 100 m od AO. V blízkosti AO se nenachází žádné maloplošné zvláště chráněné území, nejbližší MZCHÚ v CHKO se nachází více než 9 km vzdušnou čarou od AO.</p> <p>V AO se z habitatů vyskytuje pouze 91E0* Smíšené jasanovo-olšové lužní lesy temperátní a boreální Evropy, který mírně zasahuje J části AO. Mozaika přírodních biotopů se vyvinula v blízkosti vodní plochy ve střední části AO (vlhké acidofilní doubrav, údolní jasanovo-olšové luhy, rákosiny eutrofních stojatých vod). Na území AO se nachází výskyt druhů s úzkou vazbou na biotopy a nízkou disperzí (rostliny, bezobratlí, drobní savci): zblochanec oddálený, svižník polní, bělopásek topolový, klínatka rohatá, ropucha krátkonohá, aj. Z ptáků byly zaznamenány druhy vázané na biotop – např. linduška horská, bramborníček černohlavý, linduška luční, bukač velký, břehule říční, písík obecný, vodouš rudonohý aj.</p>
<b>Krajinný ráz:</b>	Dle ZÚR Karlovarského kraje je AO lokalizována v krajině Sokolovská pánev (B.3). Jedná se o širokou pánevní sníženinu s mírně zvlněným pahorkatinným povrchem. Lokalita je součástí urbanizované a průmyslové krajiny velkých měřítek pohledově otevřené vůči horským masivům Krušných hor a Slavkovského lesa. Patří do sídelní krajiny populačně velkých sídel s historickými jádry (Sokolov, Chodov) s prvky ploch zeleně obnovované post-těžební krajiny. Plaviště Silvestr má potenciál rekultivace, je nedaleko jezera Medard, a tak se svým charakterem přiblíží vodní krajině rozsáhlých nových vodních ploch vzniklých v rámci rekultivací (nádrže Medard, Michal) s prvky rozptýlené krajinné zeleně. Návrhy rekultivací se mají přednostně orientovat na vytvoření lesozemědělských a vodních krajin, včetně doplnění sídelních funkcí.
<b>Krajina – ÚSES, migrační prostupnost, zeleň mimo les:</b>	<p>Do AO marginálně zasahuje NRBK 40 Amerika – Svatošské skály, do J části AO zasahuje RBK Pod pasekou – K40. V AO není vymezen ÚSES lokální úrovně. AO se nenachází ani nezasahuje do biotopu vybraných zvláště chráněných druhů velkých savců.</p> <p>Na území AO se nachází drobné krajinné struktury, mozaika dřevin v různém zapojení v AO. V dotčené AO se nenacházejí památné stromy.</p>
<b>Zemědělský půdní fond:</b>	Není přítomen ZPF v 1. a 2. třídě ochrany.
<b>Lesní půdní fond:</b>	V rámci AO se nenacházejí hospodářské lesy, ochranné lesy, ani lesy zvláštního určení.
<b>Povrchové a podzemní vody:</b>	<p>Na území AO se nachází vodní plocha Plaviště Silvestr.</p> <p>AO nezasahuje do vymezených území povodňového ohrožení, CHOPAV či územích chráněných pro akumulaci povrchových vod, zranitelných oblastí povrchových a podzemních vod, ani se zde nenachází definované vodní zdroje pro zásobování pitnou vodou. AO neprotéká významný vodní tok.</p>
<b>Horninové prostředí:</b>	<p>V rámci AO se vyskytují poddolovaná území (Tisová u Sokolova, Sokolov 1 a okrajově Bukovany u Sokolova).</p> <p>Nevyskytují se sesuvná území.</p> <p>Nenachází se ložiska nerostných surovin, chráněná území pro zásahy do zemské kůry, dobývací prostory a chráněná ložisková území.</p>
<b>Kulturní a historické hodnoty:</b>	PR Loket (9 km), NKP Poutní areál Chlum Svaté Maří s kostelem Nanebevzetí Panny Marie a sv. Maří Magdaleny (5,5 km), Středověký důl Jeroným v Čisté (7,5 km), KPZ Kladská (7 km), VPZ Dolní Rychnov (1 km), VPZ Královské Poříčí (4,3 km).



AOS12 Dolní Nivy

<b>Akcelerační zóna:</b>	AOS12 Dolní Nivy
<b>Kraj:</b>	Karlovarský kraj
<b>Obce:</b>	Lomnice, Dolní Nivy
<b>Oblast životního prostředí</b>	<b>Hlavní charakteristiky</b>
<b>Sídla – obyvatelstvo, hluk a veřejné zdraví:</b>	Ve vzdálenosti 500 m od AO se nachází objekty a parkoviště u testovacího Polygonu BMW, část zastavěného území obce Lomnice, objekty u obce Boučí.
<b>Klima a ovzduší:</b>	AO nezasahuje do území se zaznamenaným překročením imisních limitů.
<b>Příroda a biologická rozmanitost:</b>	<p>Nejbližším cenným územím ve vztahu k AO je NPP a EVL Pískovna Erika nacházející se pouze 170 m od AO. Předmětem ochrany NPP jsou mokřadních a vodních ekosystémů, společenstva travin, biotopu ZCHD živočichů (obojživelníci, společenstvo vážek).</p> <p>V AO se nevyskytují habitaty, z přírodních biotopů je zde pouze drobná plocha M1.1 Rákosiny eutrofních stojatých vod okolo drobné vodní nádrže v S části AO. Na území AO, a především v okolí AO, se nachází bohatý výskyt druhů s úzkou vazbou na biotopy a nízkou disperzí (rostliny, bezobratlí, drobní savci): rosnatka okrouhlolistá, zeměžluč spanilá, plavuňka zaplavovaná, modrásek černolemý, vážka žlutoskvrnná, šídlatka kroužkovaná, vážka běloustá, čolek obecný, ropucha krátkonohá aj. Z ptáků byly zaznamenány druhy vázané na biotop – např. ůhýk obecný, ůhýk šedý, drozd cvrčala, strnad luční aj.</p>
<b>Krajinný ráz:</b>	Dle ZÚR Karlovarského kraje je AO lokalizována v krajině Sokolovská pánev (B.3). Jedná se o širokou pánev s mírně zvlněným pahorkatinným povrchem. Lokalita je součástí urbanizované a průmyslové krajiny velkých měřítek pohledově otevřené vůči horským masivům Krušných hor a Slavkovského lesa. Patří do sídelní krajiny populačně velkých sídel s historickými jádry (Sokolov, Chodov) s prvky ploch zeleně obnovované post-těžební krajiny. Návrhy rekultivací se mají přednostně orientovat na vytvoření lesozemědělských a vodních krajin, včetně doplnění sídelních funkcí.
<b>Krajina – ÚSES, migrační prostupnost, zeleň mimo les:</b>	Do JV části AO mírně zasahuje regionální biokoridor 1000 Svatava – Vintřův, v AO není vymezen ÚSES lokální úrovně. AO se nenachází ani nezasahuje do biotopu vybraných zvláště chráněných druhů velkých savců. Na území AO se nachází mozaika dřevin v různém zapojení. Jedná se o biotopy zvláště chráněných druhů. V dotčené AO se nenacházejí památné stromy.
<b>Zemědělský půdní fond:</b>	Není přítomen ZPF v 1. a 2. třídě ochrany.
<b>Lesní půdní fond:</b>	V rámci AO se nenacházejí hospodářské lesy, ochranné lesy, ani lesy zvláštního určení.
<b>Povrchové a podzemní vody:</b>	AO nezasahuje do vymezených území povodňového ohrožení, CHOPAV či územích chráněných pro akumulaci povrchových vod, zranitelných oblastí povrchových a podzemních vod, ani se zde nenachází definované vodní zdroje pro zásobování pitnou vodou. AO neprotéká významný vodní tok.
<b>Horninové prostředí:</b>	V rámci AO se vyskytují poddolovaná území (Týn-sever, Lomnice u Sokolova). Nevyskytují se sesuvná území. Nenachází se ložiska nerostných surovin, chráněná území pro zásahy do zemské kůry, dobývací prostory a chráněná ložisková území.
<b>Kulturní a historické hodnoty:</b>	PR Locket (10 km), NKP Poutní areál Chlum Svaté Maří s kostelem Nanebevzetí Panny Marie a sv. Maří Magdaleny (9 km), VPZ Královské Poříčí (4,5 km), VPZ Dolní Rychnov (6 km).
<b>Hmotné statky:</b>	V AO se nenachází významné hmotné statky identifikovatelné z mapových podkladů.
<b>Přehled nadregionálních záměrů v území.</b>	V nejbližším okolí AO se nenachází nadregionální záměry.
<b>Mapa vymezení oblasti</b>	

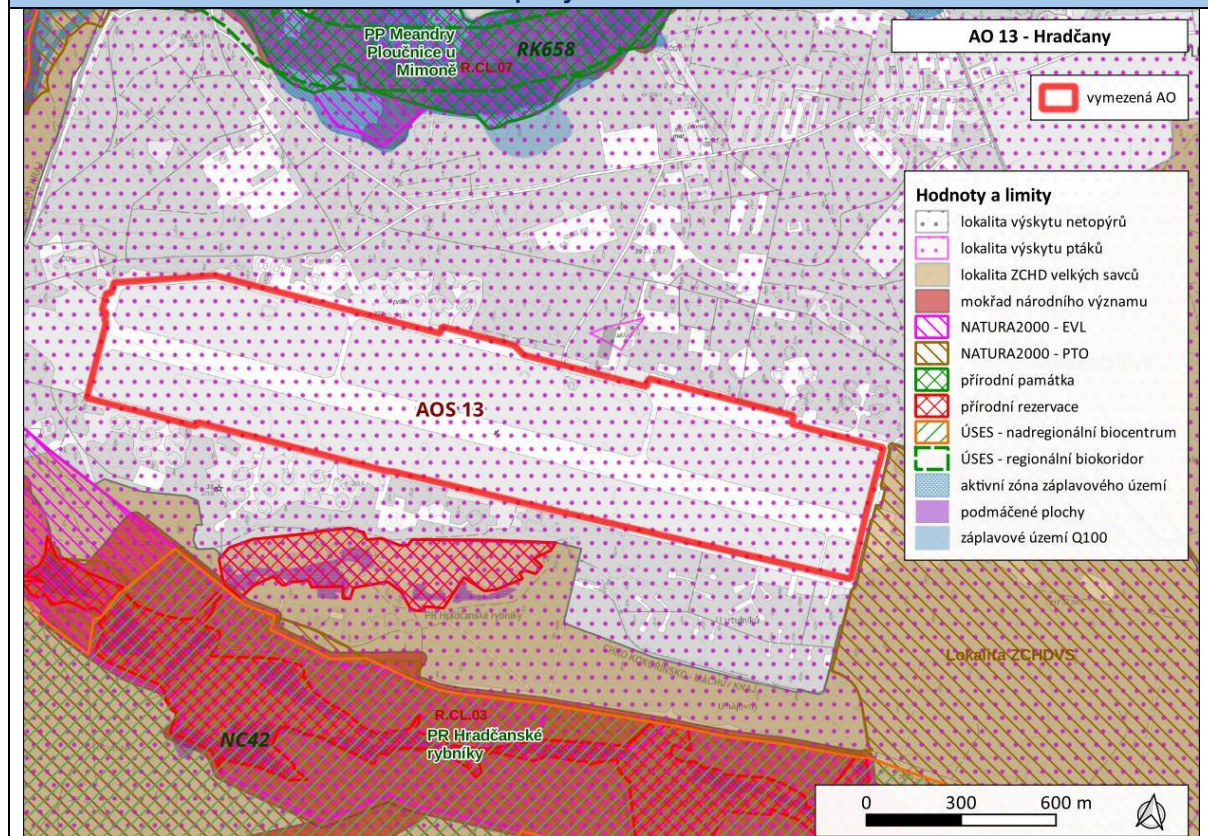


## AOS13 Hradčany

<b>Akcelerační zóna:</b>	AOS13 Hradčany
<b>Kraj:</b>	Liberecký kraj
<b>Obce:</b>	Ralsko
<b>Oblast životního prostředí</b>	<b>Hlavní charakteristiky</b>
<b>Sídla – obyvatelstvo, hluk a veřejné zdraví:</b>	Ve vzdálenosti 500 m od AO se nachází veškeré objekty Letiště Ralsko, několik objektů obce Hradčany.
<b>Klima a ovzduší:</b>	AO nezasahuje do území se zaznamenaným překročením imisních limitů.
<b>Příroda a biologická rozmanitost:</b>	<p>AO se nachází u hranic CHKO Kokořínsko – Máchův kraj. Nejbližším maloplošným ZCHÚ je PR Hradčanské rybníky nacházející se necelých 100 m od AO. Předmětem ochrany PR jsou lesní rybníky a zatopené písčiny s mokřadní florou a faunou včetně ohrožených druhů (např. klínatka rohatá či moták pochop).</p> <p>Převážnou část plochy AO tvoří habitat 2330 Otevřené trávníky kontinentálních dun s paličkovicem (<i>Corynephorus</i>) a psinečkem (<i>Agrostis</i>) – přírodní biotop T5.3 Kostřavové trávníky písčin, s drobnými fragmenty 4030 Evropská suchá vřesoviště – přírodní biotop T8.2B Sekundární podhorská a horská vřesoviště bez výskytu jalovce obecného. Na území AO a především v okolí AO se nachází bohatý výskyt druhů s úzkou vazbou na biotopy a nízkou disperzí (rostliny, bezobratlí, drobní savci): kosatec sibiřský, rosnatka okrouhlolistá, paličkovec šedavý, krasec borový, zlatohlávek huňatý, modrásek jitrocelový, ohniváček celíkový, přástevník fialový, šídlo luční, klínatka rohatá, ropucha obecná, aj. Z ptáků byly zaznamenány druhy vázané na biotop – bramborníček černohlavý, strnad luční, sluka lesní, jeřáb popelavý, linduška luční aj.</p>
<b>Krajinný ráz:</b>	<p>Dle ZÚR Libereckého kraje je AO součástí území obce Ralsko, krajiny lesní, lesozemědělské, okrajové i krajiny s významnějším zastoupením vodních ploch, běžných krajinných typů a také součástí EVL Horní Ploučnice.</p> <p>Území je tvořené prostorem bývalého vojenského letiště s přilehlým okolím bývalého letištního zázemí, zachovaným venkovským sídlem Hradčany, nově obnovenou obytnou zónou v Ploužnici a malými transformovanými sídly Ploužnice a Hvězdov a se zemědělskými pozemky v Ploužnici.</p> <p>Krajina nevyvážená, určená k transformaci (obnově) - cílem je vytvoření nového využití prostoru letiště Hradčany jeho restrukturalizací, vč. obnovy a sanace zastavěných přilehlých částí při respektování přírodních hodnot území.</p> <p>Mezi cílové kvality krajiny řešeného území mj. patří</p> <ul style="list-style-type: none"> <li>- zajistit koncepční a koordinovaný rozvoj a transformaci území bývalého vojenského letiště Hradčany a jeho okolí, revitalizovat devastované plochy, prověřit možnosti využití části vzletové a přistávací dráhy pro sportovní a rekreační létání, podporovat sportovně rekreační aktivity,</li> <li>- u malých sídel Ploužnice a Hvězdov vytvářet podmínky zejména pro trvalé bydlení a zvyšovat kvalitu obytného prostředí a strukturu občanského vybavení (Ploužnice), zamezovat vzniku sociálně odloučené lokality.</li> <li>- rozvíjet dopravní propustnost území (silnice II/268, spojka Ralsko – Hradčany) a tím posilovat integritu území a vazby na širší okolí.</li> </ul>
<b>Krajina – ÚSES, migrační prostupnost, zeleň mimo les:</b>	<p>V AO se nenachází ÚSES nadregionální či regionální úrovně, není zde vymezen ÚSES lokální úrovně. AO se nenachází ani nezasahuje do biotopu vybraných zvláště chráněných druhů velkých savců, AO se nachází v blízkosti rozsáhlé jádrové oblasti Máchův kraj.</p> <p>Na území AO se nachází jen sporadické a mozaikovitě zastoupení náletů solitérů a skupin dřevin. V dotčené AO se nenacházejí památné stromy.</p>
<b>Zemědělský půdní fond:</b>	Není přítomen ZPF v 1. a 2. třídě ochrany.
<b>Lesní půdní fond:</b>	V rámci AO se nenacházejí hospodářské lesy, ochranné lesy, ani lesy zvláštního určení.
<b>Povrchové a podzemní vody:</b>	<p>Celá AO spadá do CHOPAV.</p> <p>AO nezasahuje do vymezených území povodňového ohrožení, územích chráněných pro akumulaci povrchových vod, zranitelných oblastí povrchových a</p>

	podzemních vod, ani se zde nenachází definované vodní zdroje pro zásobování pitnou vodou. AO neprotéká významný vodní tok.
<b>Horninové prostředí:</b>	Nevyskytují se sesuvy a poddolovaná území. Nenachází se ložiska nerostných surovin, chráněná území pro zásahy do zemské kůry, dobývací prostory a chráněná ložisková území.
<b>Kulturní a historické hodnoty:</b>	NKP Zámek Zákupy a hospodářský dvůr zámku v Zákupích (8,5 km), NKP Zřícenina hradu Bezděz (8,5 km), KPZ Zahrádecko (9 km), MPZ Zákupy (8 km), MPZ Velenice (10 km).
<b>Hmotné statky:</b>	V AO se nenachází významné hmotné statky identifikovatelné z mapových podkladů.
<b>Přehled nadregionálních záměrů v území.</b>	V nejbližším okolí AO se nenachází nadregionální záměry.

#### Mapa vymezení oblasti

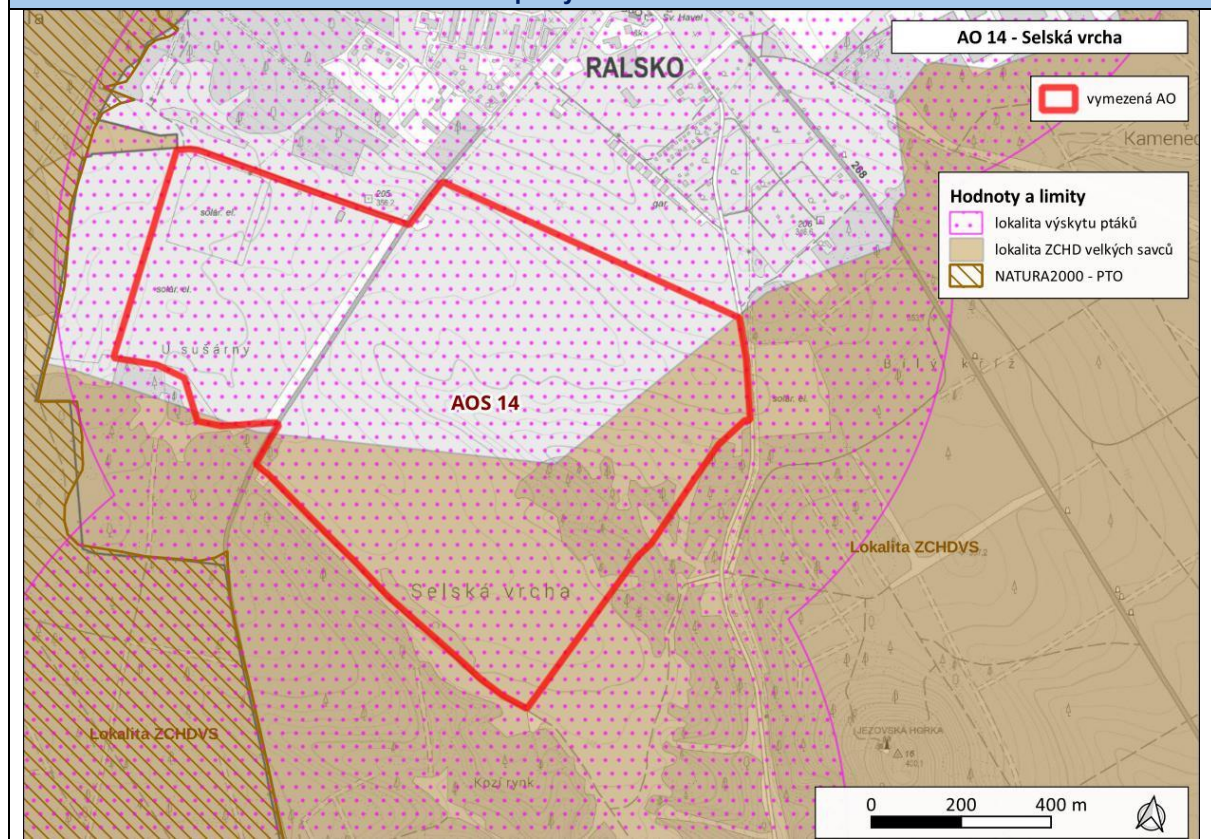


## AOS14 Selská vrcha

<b>Akcelerační zóna:</b>	AOS14 Selská vrcha
<b>Kraj:</b>	Liberecký kraj
<b>Obce:</b>	Ralsko
<b>Oblast životního prostředí</b>	<b>Hlavní charakteristiky</b>
<b>Sídla – obyvatelstvo, hluk a veřejné zdraví:</b>	Ve vzdálenosti 500 m od AO se nachází základní škola, kulturní dům, několik bytových domů, několik rodinných domů v Ralsku.
<b>Klima a ovzduší:</b>	AO nezasahuje do území se zaznamenaným překročením imisních limitů.
<b>Příroda a biologická rozmanitost:</b>	<p>Nejbližším cenným územím ve vztahu k AO je CHKO Kokořínsko – Máchův kraj nacházející se v bezprostřední blízkosti od AO. V blízkosti AO se žádné maloplošné ZCHÚ nenachází, nejbližší je cca 3 km Z od AO v CHKO, a to NPR Břehyně–Pecopala. Předmětem ochrany NPR jsou přírodě blízké lesní, skalní, travinné, vodní a mokřadní ekosystémy s ohroženými druhy (např. páchník hnědý, tesařík alpský, vážka jasnoskvrnná aj.).</p> <p>V AO byly přítomny habitáty 6510 Nížinné sečené louky (T1.1), vzhledem k aktuálně probíhajícím intenzivním změnám byly zřejmě významně ovlivněny. Na území AO se nacházel bohatý výskyt druhů s úzkou vazbou na biotop a nízkou disperzí (rostliny, bezobratlí, drobní savci): hořec křížatý, ovsíček obecný, nahoprutka písečná, krasec měďák, ohniváček celíkový, vřetenuška mateřídoušková, perleťovec dvanáctičetný, skokan štíhlý aj. Z ptáků byly zaznamenány druhy vázané na biotop – např. strnad luční, skřivan lesní, žluva hajní, bramborníček černohlavý aj.</p>
<b>Krajinný ráz:</b>	<p>Pro AO je charakteristickým znakem bezlesí s roztroušenými solitérními dřevinami a skupinami stromů (býv. vojenská střelnice).</p> <p>Dle ZÚR Libereckého kraje je AO lokalizována v zachované krajině s naprostou převahou lesů a s udržovanými plochami bezlesí (zejména v prostoru bývalých vojenských střelnic) se zachovalým výskytem unikátní flóry a fauny. Převažují travní porosty, místy se vyskytuje orně využívaná půda, případně lokálně podmačené a vodou ovlivněné partie a drobné vodní plochy (např. Svěbořické a Hvězdovské rybníky). Charakteristický je pestrý reliéf terénu (kužely, kupy, nivní polohy, výchozy do skal), pohledové vazby na dominanty (např. Malý a Velký Bezděz a Ralsko), rozptýlená sídelní struktura. Krajina je zbavená krajinářsky a přírodně nevhodných struktur po bývalé vojenské činnosti a těžbě uranových rud. Cílem je chránit krajinný ráz, zachovat původní přírodní charakter krajiny bez zásahů do reliéfu, neumísťovat zde rušivě dominantní technické prvky, ve volné krajině odstraňovat veškeré brownfields (např. zpevněné plochy, stavební objekty, oplocení), pečlivě zvažovat vymezování dalších ploch pro fotovoltaické areály, zajistit vhodné využití bezlesí na bývalých střelnicích pro zachování a rozvoj unikátní flóry a fauny.</p>
<b>Krajina – ÚSES, migrační prostupnost, zeleň mimo les:</b>	<p>V AO není vymezen ÚSES nadregionální či regionální úrovně, není zde vymezen ÚSES lokální úrovně.</p> <p>J část AO zasahuje do vymezené rozsáhlé a zalesněné jádrové oblasti biotopu vybraných zvláště chráněných druhů velkých savců, která navazuje na CHKO Kokořínsko–Máchův kraj.</p> <p>Na území AO se nacházela mozaika dřevin v různém zapojení, zarůstající louky. V dotčené AO se nenacházejí památné stromy.</p>
<b>Zemědělský půdní fond:</b>	Není přítomen ZPF v 1. a 2. třídě ochrany.
<b>Lesní půdní fond:</b>	V rámci AO se nenacházejí hospodářské lesy, ochranné lesy, ani lesy zvláštního určení.
<b>Povrchové a podzemní vody:</b>	<p>Celá AO spadá do CHOPAV.</p> <p>AO nezasahuje do vymezených území povodňového ohrožení, územích chráněných pro akumulaci povrchových vod, zranitelných oblastí povrchových a podzemních vod, ani se zde nenachází definované vodní zdroje pro zásobování pitnou vodou. AO neprotéká významný vodní tok.</p>
<b>Horninové prostředí:</b>	<p>Nevyskytují se sesuvy a poddolovaná území.</p> <p>Nenachází se ložiska nerostných surovin, chráněná území pro zásahy do zemské kůry, dobývací prostory a chráněná ložisková území.</p>

<b>Kulturní a historické hodnoty:</b>	NKP Zřícenina hradu Bezděz (6,5 km), MPZ Bělá pod Bezdězem (7,5 km), VPZ Březinka (10 km).
<b>Hmotné statky:</b>	V AO se nenachází významné hmotné statky identifikovatelné z mapových podkladů.
<b>Přehled nadregionálních záměrů v území.</b>	V nejbližším okolí AO se nenachází nadregionální záměry.

#### Mapa vymezení oblasti



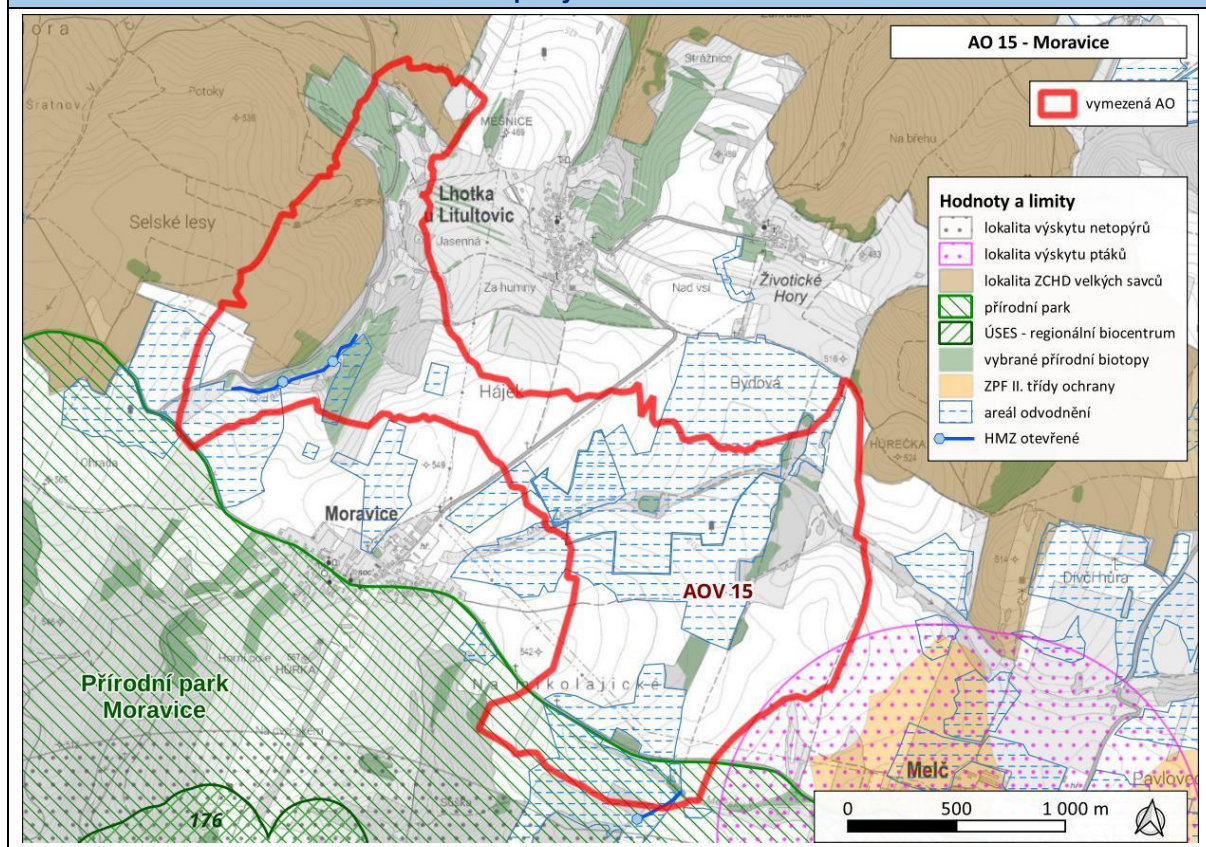
# AKCELERAČNÍ OBLASTI PRO VĚTRNÉ ELEKTRÁRNY

AOV15 Moravice

<b>Akcelerační zóna:</b>	AOV15 Moravice
<b>Kraj:</b>	Moravskoslezský
<b>Obce:</b>	Moravice, Lhotka u Litultovic, Litultovice, Mikolajice, Melč
<b>Oblast životního prostředí</b>	<b>Hlavní charakteristiky</b>
<b>Sídla – obyvatelstvo, hluk a veřejné zdraví:</b>	V obci Melč se při hranici 500 m od AO nachází dva rodinné domy. Ve Lhotce u Litultovic (vč. Životských Hor) je několik rodinných domů v blízkosti hranice 500 m od AO, dva rekreační objekty s č.ev. Ve vzdálenosti cca 150 m od AO a jeden rekreační objekt s č.ev. přímo uvnitř AO. V Moravici se nachází 2 rodinné domy při hranici okolo 500 m od AO.
<b>Klima a ovzduší:</b>	Imisní limity jsou pro všechny látky dodržovány.
<b>Příroda a biologická rozmanitost:</b>	Nejbližším cenným územím ve vtahu k AO je PP a EVL Jakartovice. Uvedená PP se nachází vzdušnou čarou cca 2,5 km od AO, předmětem ochrany PP je modrásek bahenní vázaný na luční porosty s výskytem krvavce totenu. Na území AO se nachází enklávy habitatu 6510 Horské sečené louky v SZ části AO a drobné fragmenty lesů 91E0* Smíšené jasanovo-olšové lužní lesy temperátní a boreální Evropy, 9170 Dubohabřiny asociace Galio-Carpinetum, 9130 Bučiny asociace AsperuloFagetum a 9110* Eurosibiřské stepní doubravy. V rámci zájmového území V AO a blízkém okolí se nachází citlivé druhy ptáků: čáp bílý (hnízdí v Melči), moták luční, křepelka polní (plošně se vyskytující v regionu), jeřáb popelavý, krahujec obecný, luňák červený, moták pochop aj. Na území AO je předpoklad citlivých druhů letounů (netopýr hvízdavý, netopýr rezavý, netopýr stromový, netopýr velký aj.).
<b>Krajinný ráz:</b>	Oblast specifických krajín Nížkého Jeseníku AO spadá do specifické krajiny Hradec n. Moravicí – Melč (B-09), v bezprostřední blízkosti Brumovice – Stěbořice (B-07). <ul style="list-style-type: none"> <li>Hlavní charakteristické znaky:</li> <li>Hradec nad Moravicí a Slezská Kalvárie – historické město (památková zóna) s památkovými objekty (národní kulturní památka zámku) a Slezskou Kalvárií nad Hradcem na stejnojmenném kopci.</li> <li>Jedinečné scenérie zaříznutého údolí Moravice s proměnlivou scénou meandrujícího toku.</li> <li>Jedinečné scenérie zámku Hradec nad Moravicí a kultivované parkové krajiny v jeho okolí.</li> </ul> AO se převážně skládá ze zemědělských ploch, které tvoří přibližně dvě třetiny území. Značnou část území tvoří lesy, převážně na západě AO. Územím protéká vodní tok Jordán, Melčský potok a vodní tok Meleček, na kterém se nachází vodní plocha. Územím prochází tři silnice a elektrické vedení. Ve východní části AO se nachází tři větrné elektrárny.
<b>Krajina – ÚSES, migrační prostupnost, zeleň mimo les:</b>	V AO ani blízkém okolí se nenachází ÚSES nadregionální či regionální úrovně, v ÚP obcí je vymezen ÚSES lokální úrovně. Do SZ části AO zasahuje robustně vymezený migrační koridor biotopu vybraných zvláště chráněných druhů velkých savců. V dotčené AO se nachází drobné plochy mimolesní zeleně v krajině – drobné remízy, pozůstatky mezí v SZ části AO, skupiny stromů, drobná liniová vegetace, nenacházejí se zde památné stromy.
<b>Zemědělský půdní fond:</b>	Není přítomen ZPF v 1. a 2. třídě ochrany.
<b>Lesní půdní fond:</b>	V rámci AO se nachází pouze hospodářské lesy.
<b>Povrchové a podzemní vody:</b>	V AO se nachází 3 vodní toky - Jordán s přítoky na S, Meleček s přítokem ve střední části a Melčský p. u jižního okraje. Na toku Jordánu 2 studánky a dvě vodní plochy malého rozsahu, na toku Melečku malá vodní nádrž o rozloze cca 0.5 ha. Převážná část AO (s výjimkou S části) spadá do zranitelných oblastí

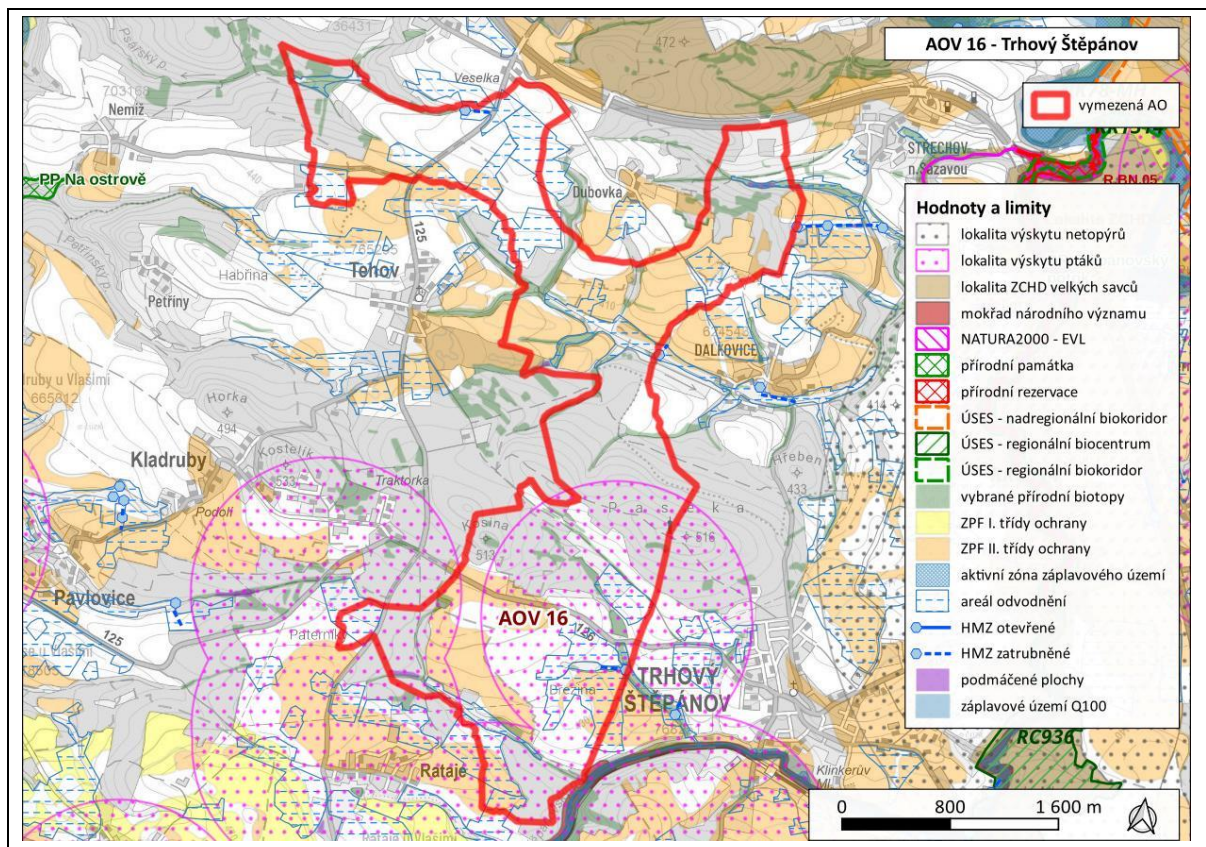
	povrchových a podzemních vod. AO nezasahuje do vymezených území povodňového ohrožení, CHOPAV či územích chráněných pro akumulaci povrchových vod ani se zde nenachází definované vodní zdroje pro zásobování pitnou vodou.
<b>Horninové prostředí:</b>	Nevyskytují se sesuvy a poddolovaná území Nenachází se ložiska nerostných surovin, dobývací prostory a chráněná ložisková území.
<b>Kulturní a historické hodnoty:</b>	4 km východně se nachází vesnická památková rezervace Lipina. 9 km východně se nachází městská památková zóna Hradec nad Moravicí. Nemovitě národní kulturní památky v okolí: Hrob Jana Zajíce na hřbitově ve Vítkově (9 km) a zámek Hradec nad Moravicí (10 km). V okolí AO se nenachází světové dědictví UNESCO.
<b>Hmotné statky:</b>	V rámci AO se nachází elektrické vedení procházející východní a střední částí AO, tři stávající VTE na východě AO a tři v blízkosti akcelerační oblasti.
<b>Přehled nadregionálních záměrů v území.</b>	Přes území AO je plánována výstavba napájecího vedení 110 kV, které propojí rozvodnu 110/22 kV ve Vítkově s rozvodnou 400/110 kV v Horních Živicích (ŽÚR MSK).

#### Mapa vymezení oblasti



AOV16 Trhový Štěpánov

<b>Akcelerační zóna:</b>	AOV16 Trhový Štěpánov
<b>Kraj:</b>	Jihočeský
<b>Obce:</b>	Trhový Štěpánov, Rataje, Tichonice, Psáře, Tehov
<b>Oblast životního prostředí</b>	<b>Hlavní charakteristiky</b>
<b>Sídla – obyvatelstvo, hluk a veřejné zdraví:</b>	V Psářích jedna rekreační stavba č.ev. 4 do vzdálenosti 500 m od AO. V Dalkovicích jedna rekreační stavba č.ev. 3 do vzdálenosti 500 m od AO. V Trhovém Štěpánově dvě rekreační stavby (č.ev. 5 a 6) do vzdálenosti 500 m od AO. Objekt s č.p. 371 je truhlárna. V Ratajích stavba č.p. 74 vedená v katastru jako jiná stavba.
<b>Klima a ovzduší:</b>	AO nezasahuje do území s překročením imisních limitů.
<b>Příroda a biologická rozmanitost:</b>	Nejbližším cenným územím ve vztahu k dotčené AO je EVL a PR Štěpánovský potok ve vzdálenosti cca 700 m vzdušnou čarou V od AO. Předmětem ochrany PR je ekosystém vodního toku s výskytem mihule potoční a další druhy úzce vázané na vodní tok. V AO se nachází pouze drobné fragmenty typů přírodních stanovišť: 91E0* Smíšené jasanovo-olšové lužní lesy temperátní a boreální Evropy, 9170 Dubohabřiny asociace Galio-Carpinetum, 9110 Bučiny asociace Luzulo-Fagetum a 6510 Nížinné sečené louky, 8220 Silikátové skalnaté svahy s chasmodontickou vegetací, 9130 Bučiny asociace Asperulo-Fagetum, 6430 Vlhkomilná vysokobylinná lemová společenstva nížin a horského až alpského stupně. V AO a okolí se nachází na VTE citlivé druhy živočichů: káně lesní, jestřáb lesní, luňák hnědý, luňák červený, moták pilich, moták pochop, jeřáb popelavý, volavka bílá či čáp černý.
<b>Krajinný ráz:</b>	Dle ZÚR Středočeského kraje je oblast zařazena do krajiny relativně vyvážené. Dle ZÚR pro tuto krajinu nevyplyvají z hlediska předmětu řešení žádné konkrétní požadavky.
<b>Krajina – ÚSES, migrační prostupnost, zeleň mimo les:</b>	V AO není ÚSES regionální či nadregionální úrovně. V ÚP obcí je vymezen ÚSES lokální úrovně. AO se nachází mimo vymezený biotop vybraných zvláště chráněných druhů velkých savců. V dotčené AO se nachází drobné remízy a skupiny stromů, nenachází se zde památné stromy.
<b>Zemědělský půdní fond:</b>	Plochy s vyšší třídou ochrany ZPF se v AO vyskytují, mají stanovenou třídu ochrany ZPF 2.
<b>Lesní půdní fond:</b>	V rámci AO se nachází pouze hospodářské lesy.
<b>Povrchové a podzemní vody:</b>	AO nezasahuje do vymezených území povodňového ohrožení, CHOPAV či územích chráněných pro akumulaci povrchových vod, ani se zde nenachází definované vodní zdroje pro zásobování pitnou vodou. V S části AO protéká územím Dalkovický potok. AO spadá do zranitelné oblasti povrchových a podzemních vod.
<b>Horninové prostředí:</b>	V AO se vyskytují dvě plochy poddolovaného území. Nevyskytují se sesuvy. Nenachází se ložiska nerostných surovin, chráněná území pro zásahy do zemské kůry, dobývací prostory a chráněná ložisková území.
<b>Kulturní a historické hodnoty:</b>	Národní nemovitá kulturní památka Hrad Český Šternberk (7 km S), vesnická památková zóna Losiny (7 km). Zámek Vlašim a zámecký park a centrum města.
<b>Hmotné statky:</b>	V J části AO prochází silnice II. tř. č. 126, na SZ a JV prochází AO silnice II. tř. č. 125. Územím AO prochází několik tras vedení VN. SZ od Trhového Štěpánova rozhledna Na Pasece. Při silnici č. 126 Nový rybník na bezejmenném VT.
<b>Přehled nadregionálních záměrů v území.</b>	Žádný nadregionální záměr v okruhu do 2 km.
<b>Mapa vymezení oblasti</b>	

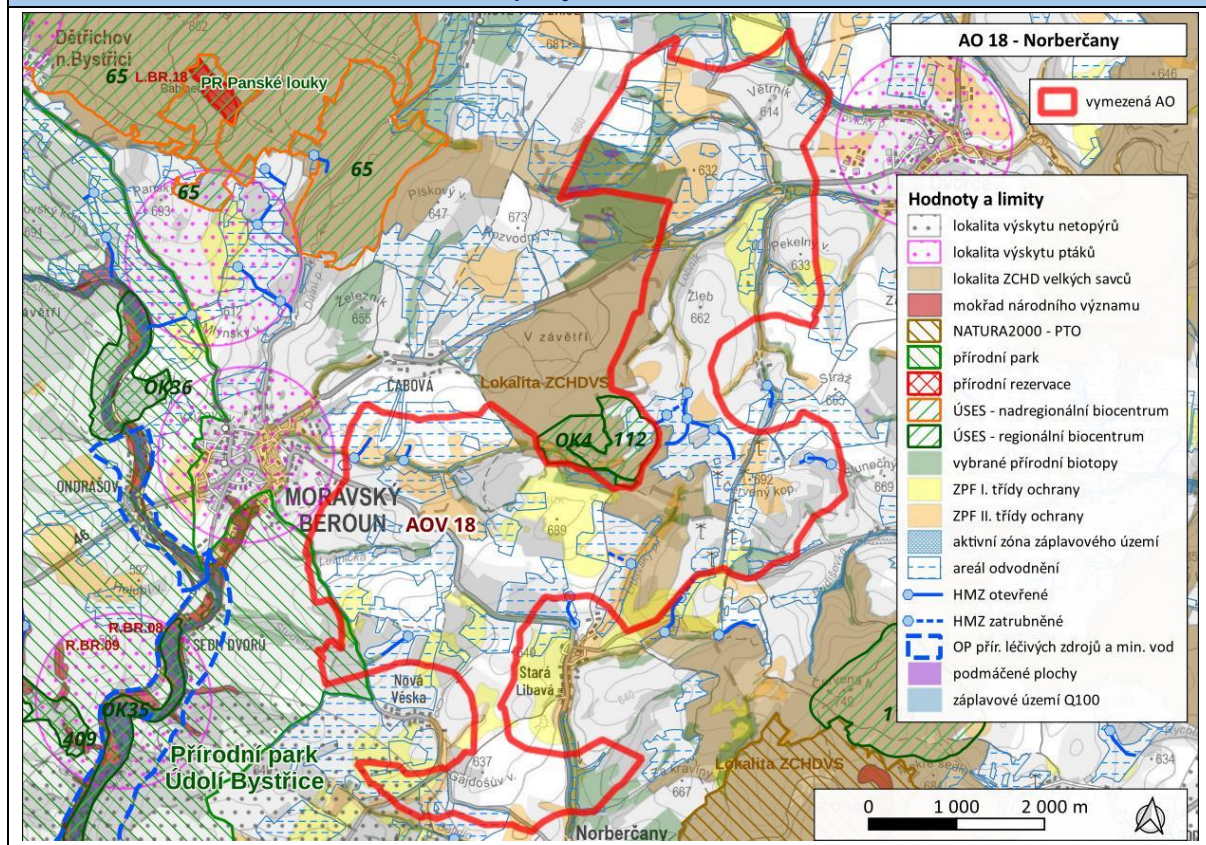


## AOV18 Norberčany

<b>Akcelerační zóna:</b>	AOV18 Norberčany
<b>Kraj:</b>	Moravskoslezský, Olomoucký
<b>Obce:</b>	Budišov nad Budišovkou, Dvorce, Křišťanovice, Moravský Beroun, Norberčany
<b>Oblast životního prostředí</b>	<b>Hlavní charakteristiky</b>
<b>Sídla – obyvatelstvo, hluk a veřejné zdraví:</b>	Májůvka (část obce Bílčice), Dvorce, Křišťanovice, Stará Libavá, Moravský Beroun – obytná zástavba ve vzdálenosti 500 m a více.
<b>Klima a ovzduší:</b>	Imisní limity jsou pro všechny látky dodržovány.
<b>Příroda a biologická rozmanitost:</b>	<p>Nejbližším cenným územím ve vztahu k dotčené AO je PO Libavá, cca 700 m od AO. Nejbližším ZCHÚ je NPP Velký Roudný, cca 3 km severně od AO. Předmětem ochrany ptáčích oblastí Libavá je chráněná krajinná oblast a jeho biotop.</p> <p>Na území AO se nachází fragmenty přírodních stanovišť – nejčastěji 91E0* Smíšené jasanovo-olšové lužní lesy temperátní a boreální Evropy, 6510 Nížinné sečené louky a 9410 Acidofilní smrčiny horského až alpského stupně (Vaccinio-Piceetea). V AO a okolí se nachází na VTE citlivé druhy živočichů: čáp bílý, čáp černý, káně lesní, krkavec velký, moták lužní, výr velký, předpoklad citlivých druhů netopýrů (netopýr velký, netopýr hvízdavý, netopýr nejmenší, netopýr rezavý, netopýr vousatý aj.</p>
<b>Krajinný ráz:</b>	<p>Oblast specifických krajín</p> <p>AO spadá v severní části dle ZÚR MSK do specifické krajiny B-08 Budišov – Vítkov, v bezprostřední blízkosti Slezská Harta (B-05). Hlavní charakteristické znaky:</p> <ul style="list-style-type: none"> <li>• Vodní nádrž Slezská Harta, vodní nádrž Kružberk, sopečný vrch Velký Roudný (780 m n. m.), sopečný vrch Malý Roudný (771 m n. m.), Měděný vrch (687 m n. m.), Měděnec (650 m n. m.).</li> <li>• Dynamické scénérie hluboce zaříznutého údolí vodní nádrže Kružberk s kontrastem strmých lesnatých srázů a horizontály vodní hladiny.</li> <li>• Kontrast horizontály vodní plochy nádrže Slezská Harta a vulkanického tvaru kopce Velký Roudný.</li> <li>• Jedinečně dochované historická krajinná struktura (členění plužiny) pozorovatelná z vrchu Velký Roudný.</li> <li>• Cíl: Nepřipustit umístování záměrů, jejichž prostorové parametry (plošné, výškové) narušují významné znaky této specifické krajiny.</li> <li>• Přírodní dominanty Červená hora (749 m n. m.), Mlýnský kopec (685 m n. m.).</li> </ul> <p>Dle ZÚR OIK je AO součástí krajinného celku N – skupina Jesenicko-Oderských vrchů, přičemž z této skutečnosti nevyplývají na realizaci VTE žádné konkrétní požadavky. Na Červeném kopci se nachází 7 VTE.</p> <p>Okrajově zasahuje přírodní park Údolí Bystřice.</p>
<b>Krajina – ÚSES, migrační prostupnost, zeleň mimo les:</b>	<p>Střední část AO protíná nadregionální biokoridor K103 MB Slunečná – Jezernice. Bezprostředně za hranicemi AO se na biokoridoru nachází stejnojmenné regionální biocentrum. V ÚP obcí je vymezena síť lokálního ÚSES nivních a lesních větví.</p> <p>Střední a severní částí AO vede migrační koridor pro vybrané zvláště chráněné druhy velkých savců.</p> <p>V dotčené AO se nachází drobné remízy a skupin stromů, nenacházejí se zde památné stromy.</p>
<b>Zemědělský půdní fond:</b>	V AO se nachází pozemky s vyšší třídou ochrany ZPF. Je zastoupena 1. i 2. tř. ochrany.
<b>Lesní půdní fond:</b>	Pozemky hospodářských lesů jsou v AO rozloženy nepravidelně v rámci větších i menších celků. Lesy zvláštního určení ani ochranné lesy se nevyskytují.
<b>Povrchové a podzemní vody:</b>	<p>V rámci AO pramení potok Lobník, dále územím protéká na severu Křišťanovický potok. V jižní části pramení Libavský potok a potok Bělídlo.</p> <p>AO nezasahuje do vymezených území povodňového ohrožení, CHOPAV či územích chráněných pro akumulaci povrchových vod, zranitelných oblastí povrchových a podzemních vod ani se zde nenachází definované vodní zdroje pro zásobování pitnou vodou.</p>

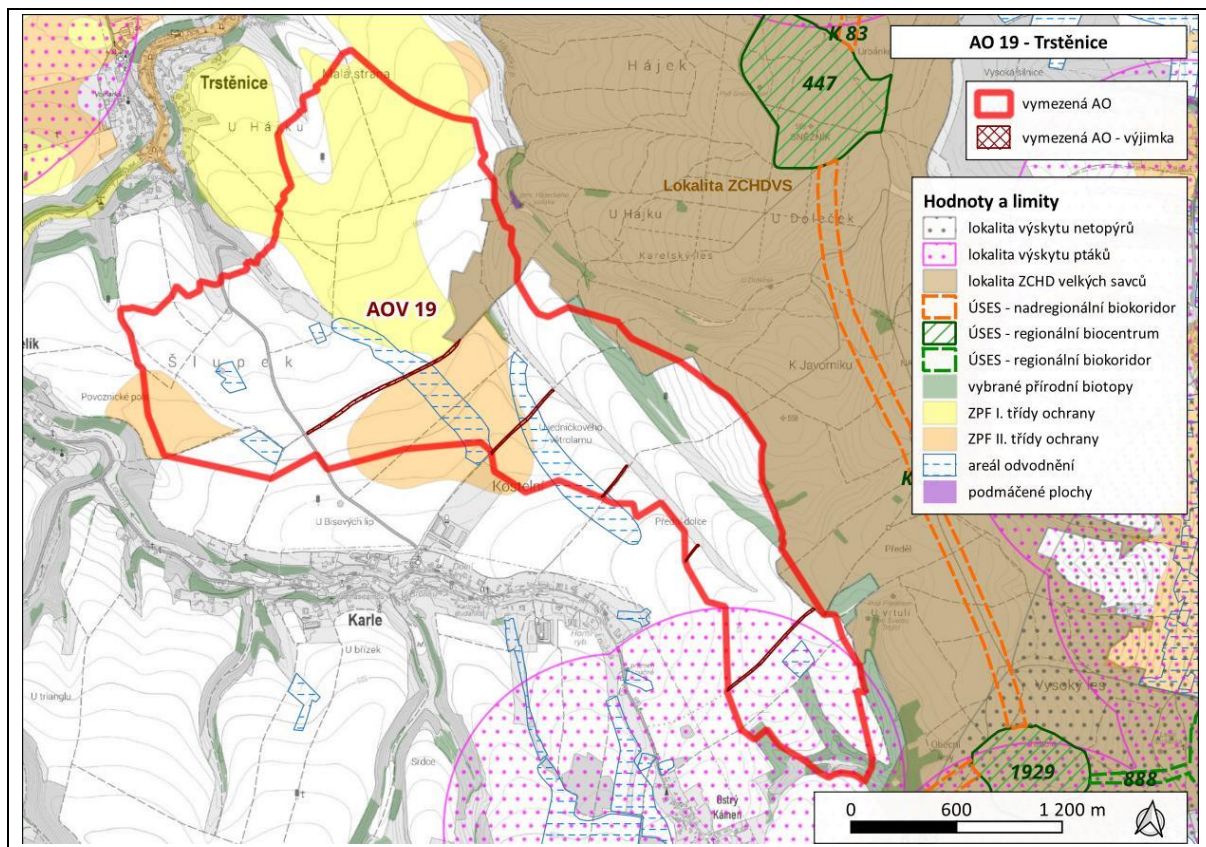
<b>Horninové prostředí:</b>	Nevyskytují se sesuvy a poddolovaná území. Nenachází se ložiska nerostných surovin, chráněná území pro zásahy do zemské kůry, dobývací prostory a chráněná ložisková území.
<b>Kulturní a historické hodnoty:</b>	MPZ Budišov nad Budišovkou (7 km V). Křížový vrch nad Moravským Berounem. V okolí AO se nenachází světové dědictví UNESCO. AO bez nemovitých kulturních památek, běžné v okolí.
<b>Hmotné statky:</b>	Elektrické vedení 400 kW. Letiště Moravský Beroun. Na Červeném kopci 7 VTE.
<b>Přehled nadregionálních záměrů v území.</b>	Nejsou známy žádné záměry v území dle PÚR, ZÚR a ÚRP.

#### Mapa vymezení oblasti



## AOV19 Trstěnice

<b>Akcelerační zóna:</b>	AOV19 Trstěnice
<b>Kraj:</b>	Pardubický
<b>Obce:</b>	Chmelík, Karle, Trstěnice
<b>Oblast životního prostředí</b>	<b>Hlavní charakteristiky</b>
<b>Sídla – obyvatelstvo, hluk a veřejné zdraví:</b>	Do vzdálenosti 500 m od AO se nenacházejí stavby pro bydlení ani rekreační objekty s č.p. nebo č.ev.
<b>Klima a ovzduší:</b>	AO nezasahuje do území s překročením imisních limitů.
<b>Příroda a biologická rozmanitost:</b>	Nejbližším cenným územím ve vztahu k dotčené AO je PP Sněženky ve Vysokém lese, 2,9 km Z od AO. Předmětem ochrany PP jsou zamokřené ekosystémy s bohatým výskytem sněženky podsněžníků. Na území AO se nachází fragmenty habitatu 6510 Nížinné sečené louky, plocha habitatu 6210* Polopřirozené suché trávníky a facie křovin na vápnitých podložích a 9130 Bučiny asociace Asperulo-Fagetum. V AO a blízkém okolí se nachází citlivé druhy ptáků: moták lužní, krkavec velký, křepelka polní aj. V AO lze uvažovat výskyt citlivých druhů netopýrů (netopýr velký, netopýr hvězdavý, netopýr nejmenší aj.).
<b>Krajinný ráz:</b>	Dle ZÚR Pardubického kraje spadá AO do krajinného typu krajina zemědělská a do krajiny 03 Litomyšlsko-Poličsko. V krajině zemědělské převažují výrazně kulturní biotopy. Zásadou je zde mimo jiné zvyšovat prostupnost krajiny obnovou cestní sítě. V krajině 03 Litomyšlsko-Poličsko je cílovou kvalitou harmonická krajina pahorkatin se stabilizovanou různorodou sídelní strukturou s městskými centry Litomyšl a Polička a řadou menších venkovských sídel. Hodnotnější části krajiny jsou Kozlovský hřbet jako významný krajinný předěl a vymezující horizont a zachované vizuální charakteristiky krajiny se siluetami měst Litomyšl a Polička.
<b>Krajina – ÚSES, migrační prostupnost, zeleň mimo les:</b>	V AO se nenachází ÚSES nadregionální či regionální úrovně, v ÚP obcí je vymezena síť lokálního ÚSES. Do AO marginálně zasahuje biotop vybraných zvláště chráněných druhů velkých savců. V dotčené AO se nachází drobná krajinná zeleň – vzrostlá liniová vegetace, skupiny dřevin, nenachází se zde památné stromy.
<b>Zemědělský půdní fond:</b>	V severní části AO se nachází souvislé zemědělské plochy s 1. a 2. třídou ochrany ZPF.
<b>Lesní půdní fond:</b>	Zastoupení lesních porostů je v AO velmi nízké, nachází se zde jak lesy hospodářské, tak lesy zvláštního určení.
<b>Povrchové a podzemní vody:</b>	AO spadá do zranitelné oblasti povrchových a podzemních vod a zasahuje do CHOPAV. AO nezasahuje do vymezených území povodňového ohrožení, územích chráněných pro akumulaci povrchových vod, ani se zde nenachází definované vodní zdroje pro zásobování pitnou vodou. AO neprotéká významný vodní tok.
<b>Horninové prostředí:</b>	Nevyskytují se sesuvy a poddolovaná území. Nenachází se ložiska nerostných surovin, chráněná území pro zásahy do zemské kůry, dobývací prostory a chráněná ložisková území.
<b>Kulturní a historické hodnoty:</b>	MPR Litomyšl s NKP Zámek v Litomyšli – součást UNESCO (10 km), MPZ Polička s NKP Kostel sv. Jakuba Většího s rodnou světničkou Bohuslava Martinů a NKP Radnice (9 km JZ), MPZ Svitavy (5 km), NKP Usedlost čp. 171 v Čisté (3 km S)
<b>Hmotné statky:</b>	Na Z prochází územím AO silnice III. tř. č. 36023. JV od Trstěnic v údolnici suchá nádrž realizovaná cca 2013-2015 (dle ortofoto). Jiné sledované hmotné statky se nevyskytují.
<b>Přehled nadregionálních záměrů v území.</b>	Územní systém ekologické stability NRBK134 – NRBK81.
<b>Mapa vymezení oblasti</b>	



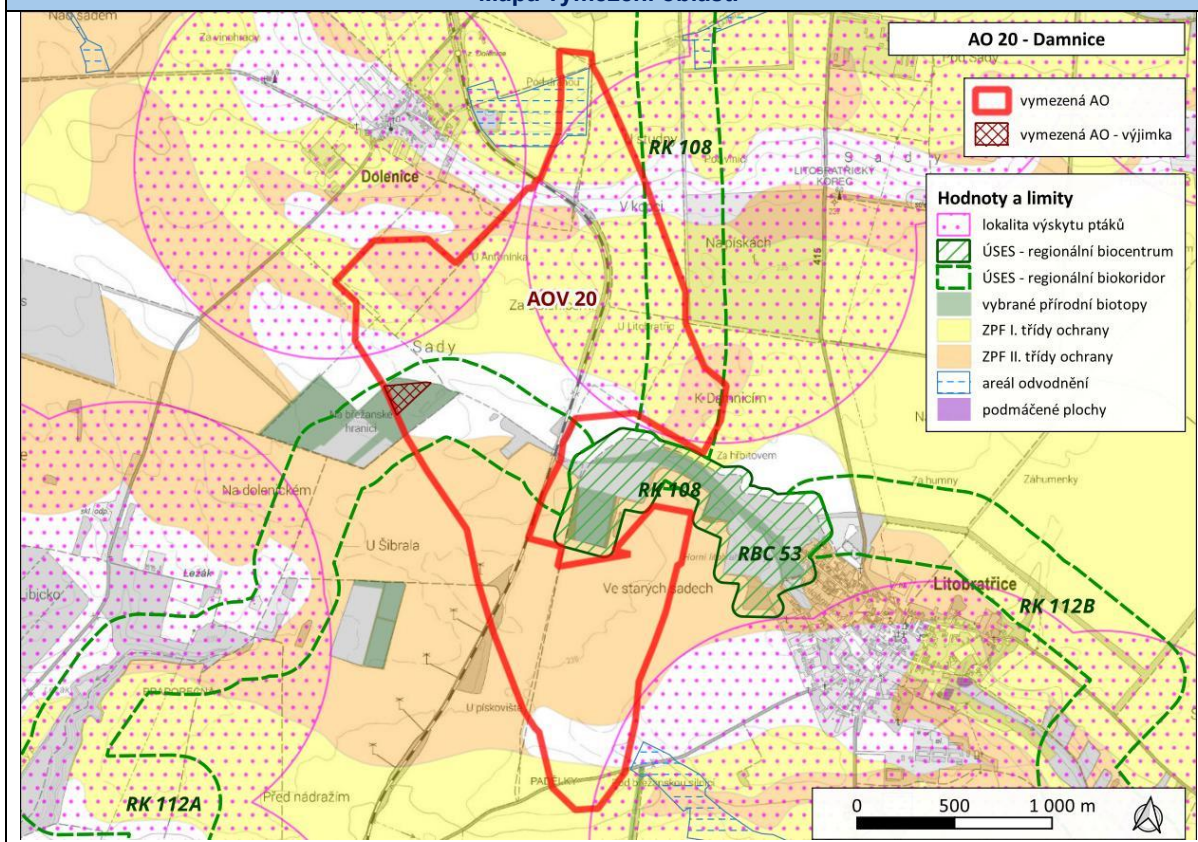
## AOV20 Damnice

<b>Akcelerační zóna:</b>	AOV20 Damnice
<b>Kraj:</b>	Jihomoravský
<b>Obce:</b>	Břežany, Damnice, Dolenice, Litobratřice
<b>Oblast životního prostředí</b>	<b>Hlavní charakteristiky</b>
<b>Sídla – obyvatelstvo, hluk a veřejné zdraví:</b>	Litobratřice, Dolenice, Damnice – obytná zástavba ve vzdálenosti 500 m a více.
<b>Klima a ovzduší:</b>	Imisní limity jsou pro všechny látky dodržovány.
<b>Příroda a biologická rozmanitost:</b>	<p>Nejbližším cenným územím ve vztahu k dotčené AO je EVL Břežanka a Břežanský rybník, cca 3,5 km Z od AO. Předmětem ochrany EVL jsou lužní lesy a plž vrkoč bažinný.</p> <p>Na území AO se nachází pouze jeden fragment typu přírodního stanoviště v západní části území 91G0 Panonské dubohabřiny. V AO a okolí se nachází na VTE citlivé druhy živočichů: čáp bílý, čáp černý, orel mořský, moták lužní, moták pilich, volavka bílá, husa polní, husa běločelá, předpoklad citlivých druhů netopýrů (netopýr velký, netopýr hvězdavý, netopýr nejmenší, netopýr rezavý, netopýr vousatý aj).</p>
<b>Krajinný ráz:</b>	<p>Dle ZÚR JMK krajinný celek 35 Znojensko-pohořelický. Cílovou kvalitou krajiny je:</p> <p>a) Přehledná zemědělská krajina se středně velkými bloky zemědělských půd, vinicemi a ovocnými sady a menším zastoupením lesních porostů.</p> <p>b) Členitější partie s pestroutou strukturou využití (zejm. hřbet mezi Hostěradicemi a Miroslaví, údolí Dyje a Jevišovka, Ječmeniště). Souvisejícími (relevantními) úkoly územního plánování je:</p> <p>c) Vytvářet územní podmínky pro ochranu krajiny před umísťováním výškové, plošné a objemové výrazných staveb.</p> <p>d) Na území přírodních parků vytvářet územní podmínky pro důslednou ochranu krajinného rázu.</p>
<b>Krajina – ÚSES, migrační prostupnost, zeleň mimo les:</b>	<p>Východní a střední částí AO vedou regionální biokoridory RK 108 a RK 112a, které jsou zakončeny regionálním biocentrem RBC 53 bezprostředně za východní hranicí AO s cílovým ekosystémem mezofilním hájovým. V ÚP Damnice je na uvedených regionálních biokoridorech vymezena lokální biocentra.</p> <p>AO se nachází mimo jádrové oblasti či migrační koridory pro vybrané zvláště chráněné druhy velkých savců, nejbližší část biotopu, migrační koridor se nachází ve vzdálenosti cca 3 km vzdušnou čarou od AO.</p> <p>V dotčené AO se nachází drobné remízy a liniová dřevinná vegetace podél železnice, nenacházejí se zde památné stromy.</p>
<b>Zemědělský půdní fond:</b>	Podíl zastoupení pozemků ZPF je vysoký. V AO se vyskytují jak pozemky v 1. tř.o., tak ve 2. tř.o.
<b>Lesní půdní fond:</b>	V rámci AO se nachází pouze hospodářské lesy, výskyt pozemků je malý.
<b>Povrchové a podzemní vody:</b>	<p>AO spadá do zranitelné oblasti povrchových a podzemních vod.</p> <p>AO nezasahuje do vymezených území povodňového ohrožení, CHOPAV či územích chráněných pro akumulaci povrchových vod, ani se zde nenachází definované vodní zdroje pro zásobování pitnou vodou. AO neprotéká významný vodní tok.</p>
<b>Horninové prostředí:</b>	<p>Nevyskytují se sesuvy a poddolovaná území.</p> <p>Nenachází se ložiska nerostných surovin, chráněná území pro zásahy do zemské kůry, dobývací prostory a chráněná ložisková území.</p>
<b>Kulturní a historické hodnoty:</b>	<p>Kostely a zámky mimo AO v okolí záměru. Kostely – např. Litobratřice, Břežany, Jiřice, zámky – Miroslav, Břežany, Hrušovany nad Jevišovkou.</p> <p>Nemovité kulturní památky v okolí.</p> <p>V okolí AO se nenachází světové dědictví UNESCO.</p>
<b>Hmotné statky:</b>	Západně od Litobratřic větrný park Břežany - 5 VTE s věžemi 74 m vysokými a rotory o průměru 52 m.

**Přehled nadregionálních  
záměrů v území.**

Bez nadregionálních záměrů.

### Mapa vymezení oblasti



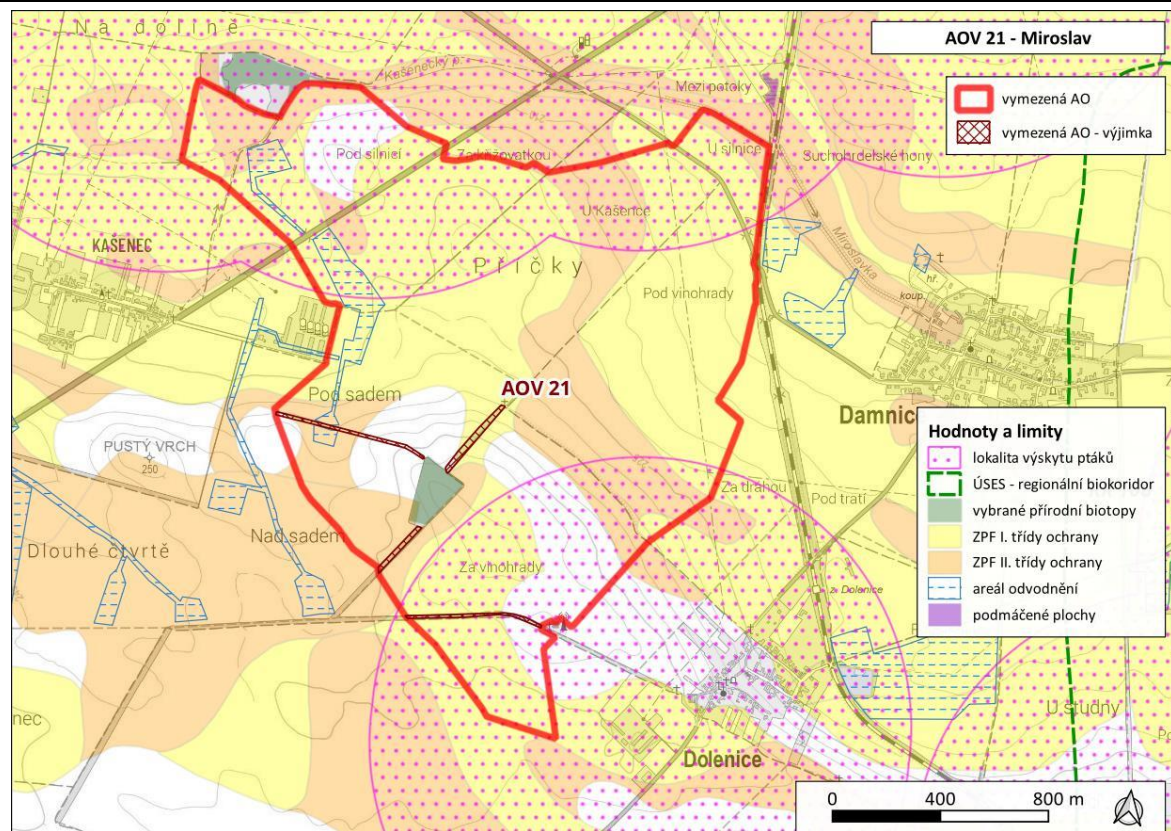
## AOV21 Miroslav

<b>Akcelerační zóna:</b>	AOV21 Miroslav
<b>Kraj:</b>	Jihomoravský
<b>Obce:</b>	Damnice, Dolenice, Miroslav
<b>Oblast životního prostředí</b>	<b>Hlavní charakteristiky</b>
<b>Sídla – obyvatelstvo, hluk a veřejné zdraví:</b>	Kašenec, Damnice, Dolenice, Suchohrdly u Miroslavi – obytná zástavba ve vzdálenosti 500 m a více.
<b>Klima a ovzduší:</b>	Imisní limity jsou pro všechny látky dodržovány.
<b>Příroda a biologická rozmanitost:</b>	Nejbližším cenným územím ve vztahu k dotčené AO je NPP a EVL Miroslavské kopce nacházející se cca 2 km SZ od AO. Předmětem ochrany NPP a EVL jsou rostlinná a živočišná společenstva skal a stepních trávníků a přímo habitaty stepních trávníků. Na území AO se nachází pouze 2 fragmenty typů přírodních stanovišť – 91G0 Panonské dubohabřiny v J části AO, 91E0* Smíšené jasanovo-olšové lužní lesy temperátní a boreální Evropy v Z části AO. V AO a okolí se nachází na VTE citlivé druhy živočichů: čáp bílý, čáp černý, luňák červený, orel mořský, rybák obecný, moták lužní, moták pilich, volavka bílá, husa velká, husa polní, husa běločelá, předpoklad citlivých druhů netopýrů (netopýr velký, netopýr hvízdavý, netopýr nejmenší, netopýr rezavý, netopýr vousatý aj).
<b>Krajinný ráz:</b>	Dle ZÚR JMK krajinný celek 35 Znojensko-pohořelický. Cílovou kvalitou krajiny je: a) Přehledná zemědělská krajina se středně velkými bloky zemědělských půd, vinicemi a ovocnými sady a menším zastoupením lesních porostů. b) Členitější partie s pestroutou strukturou využití (zejm. hřbet mezi Hostěradicemi a Miroslaví, údolí Dyje a Jevišovka, Ječmeniště). Souvisejícími (relevantními) úkoly územního plánování je: c) Vytvářet územní podmínky pro ochranu krajiny před umísťováním výškově, plošně a objemově výrazných staveb. d) Na území přírodních parků vytvářet územní podmínky pro důslednou ochranu krajinného rázu.
<b>Krajina – ÚSES, migrační prostupnost, zeleň mimo les:</b>	V AO ani v její bezprostřední blízkosti není ÚSES regionální či nadregionální úrovně, v ÚP obcí je v AO vymezen ÚSES lokální úrovně. AO se nachází mimo jádrové oblasti či migrační koridory pro vybrané zvláště chráněné druhy velkých savců, nejbližší část biotopu, migrační koridor se nachází ve vzdálenosti více než 3 km vzdušnou čarou od AO. V dotčené AO se nachází drobné remízy a liniová dřevinná vegetace, nenacházejí se zde památné stromy.
<b>Zemědělský půdní fond:</b>	Podíl zastoupení pozemků ZPF je vysoký. V AO se vyskytují jak pozemky v 1. tř.o., tak ve 2. tř.o.
<b>Lesní půdní fond:</b>	Zastoupení lesních porostů je v AO velmi nízké, nachází se zde jak lesy hospodářské, tak lesy zvláštního určení.
<b>Povrchové a podzemní vody:</b>	S částí AO protéká potok Miroslavka. AO spadá do zranitelné oblasti povrchových a podzemních vod. AO nezasahuje do vymezených území povodňového ohrožení, CHOPAV či územích chráněných pro akumulaci povrchových vod, ani se zde nenachází definované vodní zdroje pro zásobování pitnou vodou.
<b>Horninové prostředí:</b>	Nevyskytují se sesuvy a poddolovaná území. Nenachází se ložiska nerostných surovin, chráněná území pro zásahy do zemské kůry, dobývací prostory a chráněná ložisková území.
<b>Kulturní a historické hodnoty:</b>	Kostely a zámky mimo AO v okolí záměru. Kostely – např. Litobratřice, Břežany, Jiřice, zámky – Miroslav, Břežany, Hrušovany nad Jevišovkou. Nemovitě kulturní památky v okolí. V okolí AO se nenachází světové dědictví UNESCO.
<b>Hmotné statky:</b>	Západně od Litobratřic větrný park Břežany - 5 VTE s věžemi 74 m vysokými a rotory o průměru 52 m.

**Přehled nadregionálních  
záměrů v území.**

Bez nadregionálních záměrů.

### Mapa vymezení oblasti

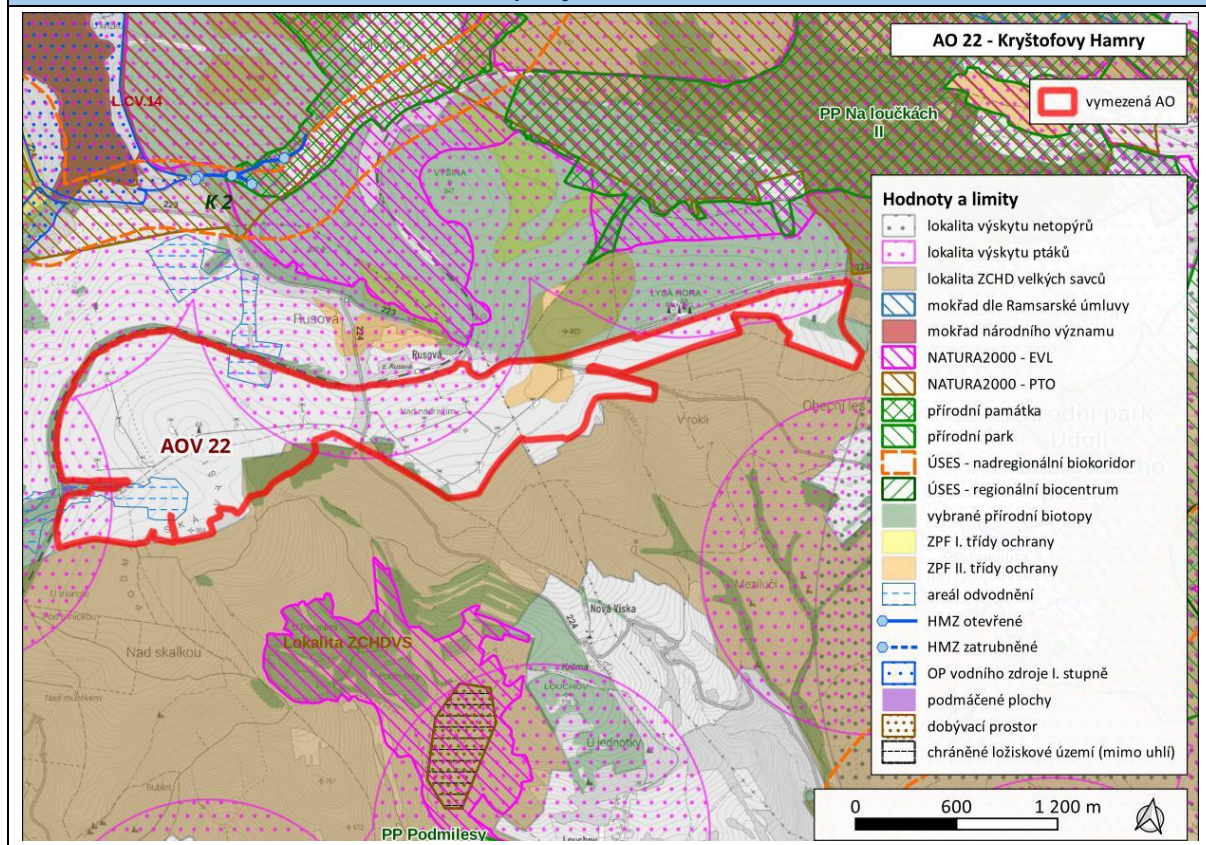


## AOV22 Kryštofovy Hamry

<b>Akcelerační zóna:</b>	AOV22 Kryštofovy Hamry
<b>Kraj:</b>	Ústecký
<b>Obce:</b>	Domašín, Kryštofovy Hamry, Měděnec, Výsluní
<b>Oblast životního prostředí</b>	<b>Hlavní charakteristiky</b>
<b>Sídla – obyvatelstvo, hluk a veřejné zdraví:</b>	Obytná zástavba ve vzdálenosti 500 m a více.
<b>Klima a ovzduší:</b>	Imisní limity jsou pro všechny látky dodržovány.
<b>Příroda a biologická rozmanitost:</b>	Nejbližšími cennými územími ve vztahu k dotčené AO jsou EVL Na loučkách, PP Na loučkách II, EVL Podmílesy a ptačí oblast Novodomské rašeliniště – Kovářská, všechny se nacházejí ve vzdálenosti cca 0,5 km vzdušnou čarou od AO. Předmětem ochrany ptačí oblasti je tetřev obecný, žluna šedá a jejich biotopy. Celou rozšířenou západní část AO a 2 fragmenty ve V části AO tvoří habitat 6520 Horské sečené louky, v jižní části AO se nachází habitat 4030 Evropská suchá vřesoviště a 6230 Druhově bohaté smilkové louky na silikátových podložích v horských oblastech (a v kontinentální Evropě v podhorských oblastech). V AO a okolí se nachází na VTE citlivé druhy živočichů: krkavec velký, luňák červený, moták pilich, předpoklad citlivých druhů netopýrů (netopýr velký, netopýr hvízdavý, netopýr nejmenší, netopýr rezavý, netopýr vousatý aj).
<b>Krajinný ráz:</b>	Dle ZÚR ÚK náleží lokalita do krajinného celku KC Krušné hory – náhorní plošiny (7a). Jedná se o typ území krajina náhorních plošin, do značné míry odlesněných, zemědělsky využívaných, s hojnými rašeliništi a vrchovišti, s menšími sídly s řadou dochovaných prvků typické krušnohorské architektury. Cílová kvalita krajiny je mj. krajina vysokých přírodních, krajinných, estetických a kulturních hodnot. Mezi dílčí kroky naplňování cílových kvalit krajiny patří mj. individuálně posuzovat všechny záměry, které by krajinný ráz mohly negativně ovlivnit, s ohledem na potřebu uchování vysoké hodnoty krajinného rázu s harmonickým zastoupením složek přírodních a kulturních, zamezit ohrožení naplnění cílových charakteristik krajinného celku v důsledku masivního tlaku na umísťování vertikálních staveb (velkých větrných elektráren), jejich komplexů a doprovodných staveb v nezastavěném území. Hlavní hodnoty a znaky přírodní charakteristiky – EVL Na loučkách, PP Na loučkách II, EVL Podmílesy a ptačí oblast Novodomské rašeliniště – Kovářská.
<b>Krajina – ÚSES, migrační prostupnost, zeleň mimo les:</b>	V AO ani v její bezprostřední blízkosti není ÚSES regionální či nadregionální úrovně, AO kříží pouze jeden lokální biokoridor vymezený v ÚP Kryštofovy Hamry. AO obklopuje jádrová oblast Krušné hory, která byla vymezená na lesních porostech Krušných hor. Do lesních porostů jádrové oblasti AO mírně zasahuje. V dotčené AO se nachází drobné remízy a skupiny stromů, nenacházejí se zde památné stromy.
<b>Zemědělský půdní fond:</b>	Podíl zastoupení pozemků ZPF je nízký. V AO se nachází zemědělská plocha s 2. třídou ochrany ZPF.
<b>Lesní půdní fond:</b>	V rámci AO se nenacházejí hospodářské lesy, ochranné lesy, ani lesy zvláštního určení.
<b>Povrchové a podzemní vody:</b>	AO spadá do CHOPAV. AO nezasahuje do vymezených území povodňového ohrožení, územích chráněných pro akumulaci povrchových vod, zranitelných oblastí povrchových a podzemních vod ani se zde nenachází definované vodní zdroje pro zásobování pitnou vodou. AO neprotéká významný vodní tok.
<b>Horninové prostředí:</b>	V AO se vyskytují dvě plochy poddolovaného území. Nevyskytují se sesuvy. Nenachází se ložiska nerostných surovin, chráněná území pro zásahy do zemské kůry, dobývací prostory a chráněná ložisková území.
<b>Kulturní a historické hodnoty:</b>	Krajinná památková zóna Hornická kulturní krajina – Háj – Kovářská - Mědník V blízkosti lokalita světové dědictví UNESCO Hornický region Erzgebirge/Krušnohoří.

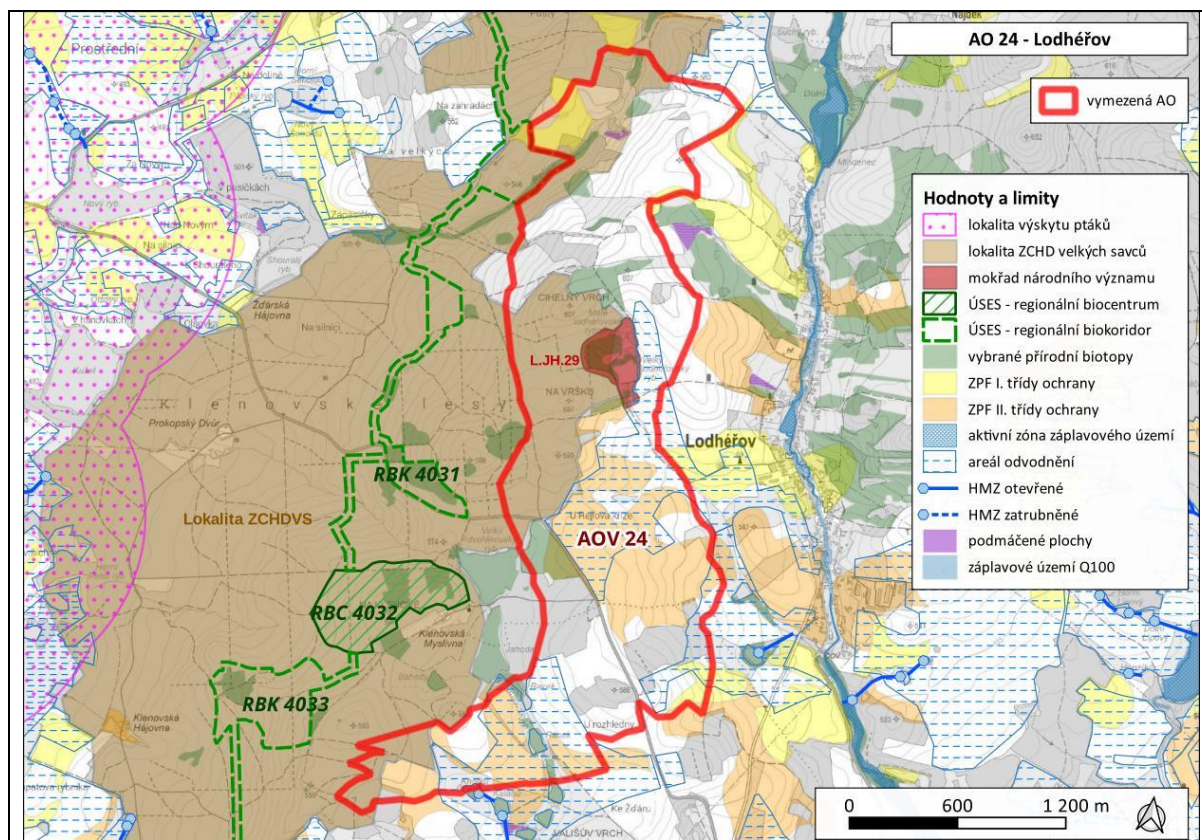
	MPZ Klášterec nad Ohří (6 km), MPR Kadaň (cca 9 km).
<b>Hmotné statky:</b>	Větrný park Kryštofovy Hamry - největší větrný park v ČR. Skládá se z 21 turbin s celkovým instalovaným výkonem 42 MW.
<b>Přehled nadregionálních záměrů v území.</b>	Nejsou vymezeny další záměry.

#### Mapa vymezení oblasti



## AOV24 Lodhéřov

<b>Akcelerační zóna:</b>	AOV24 Lodhéřov
<b>Kraj:</b>	Jihočeský
<b>Obce:</b>	Lodhéřov, Velký Ratmírov
<b>Oblast životního prostředí</b>	<b>Hlavní charakteristiky</b>
<b>Sídla – obyvatelstvo, hluk a veřejné zdraví:</b>	Lodhéřov, Studnice – obytná zástavba ve vzdálenosti 600 m a více.
<b>Klima a ovzduší:</b>	Imisní limity jsou pro všechny látky dodržovány.
<b>Příroda a biologická rozmanitost:</b>	Cca 3 km jihozápadně se nachází PP Králek, cca 4,5 km jižně se nachází PP Matenský rybník a cca 4,5 km jihozápadně se nachází CHKO Třeboňsko. Lokality s výskytem přírodních stanovišť jsou vázány na vodní toky a plochy v území – Lodhéřovské rybníky, navazující okolí vodního toku Řečice. V AO a okolí se nachází na VTE citlivé druhy živočichů: čáp černý, moták pochop, moták pilich, krkavec velký, vlaštovka obecná, netopýr rezavý, netopýr hvízdavý, dudek chocholatý, čejka chocholatá aj.
<b>Krajinný ráz:</b>	AO je dle Zásad územního rozvoje Jihočeského kraje lokalizována v krajině lesopолní. Ta je charakterizována reliéfem vrchovin a pahorkatin, zemědělská krajina je střídána s lesní krajinou (lesy 30-70% plochy), výrazná struktura historické kulturní krajiny, potoční a říční nivy. V okolí jižní poloviny AO se nachází soustava rybníků. Uprostřed AO se nachází soustava Lodhéřovských rybníků.
<b>Krajina – ÚSES, migrační propustnost, zeleň mimo les:</b>	V AO se nachází lokální biocentrum v lesním komplexu s rybníky a ostatními plochami, lokální biocentrum na okraji lesního komplexu s loukou a ostatními plochami, lokální biokoridor v lesním komplexu a lokální biokoridor v široké údolnici Ratmírovského potoka. V těsné blízkosti AO se nachází regionální biokoridor Deštná hora – Na Klenové, regionální biokoridor Na Klenové–Svatá Barbora a regionální biocentrum Na Klenové. AO svojí západní polovinou území částečně zasahuje do migračního koridoru zvláště chráněných druhů velkých savců. V rámci AO se nenachází registrované významné krajinné prvky či památné stromy.
<b>Zemědělský půdní fond:</b>	V severní části AO se nachází zemědělské plochy s 1. třídou ochrany ZPF a v jižní polovině území AO se nachází zemědělské plochy s 2. třídou ochrany ZPF.
<b>Lesní půdní fond:</b>	V AO se nacházejí pouze hospodářské lesy.
<b>Povrchové a podzemní vody:</b>	AO se nenachází v záplavovém území. Na území AO se nachází ochranné pásmo vodního zdroje Pluhův Žďár podzemní S1, S2. Na území AO se nenachází přírodní léčivé zdroje a jejich ochranná pásma.
<b>Horninové prostředí:</b>	Na území AO se nenachází sesuvy, poddolovaná území, ložiska nerostných surovin, dobývací prostory ani chráněná ložisková území.
<b>Kulturní a historické hodnoty:</b>	Cca 7 km vzdušnou čarou jihovýchodně od AO se nachází památková rezervace Jindřichův Hradec. Cca 4 km vzdušnou čarou severozápadně od AO se nachází nemovitá národní kulturní památka zámek Červená Lhota a 7 km jihozápadně se nachází zámek Jindřichův Hradec. V okolí AO se nenachází světové dědictví UNESCO.
<b>Hmotné statky:</b>	Jižní polovinou AO prochází silnice III. třídy.
<b>Přehled nadregionálních záměrů v území.</b>	V nejbližším okolí AO se nenachází nadregionální záměry.
<b>Mapa vymezení oblasti</b>	

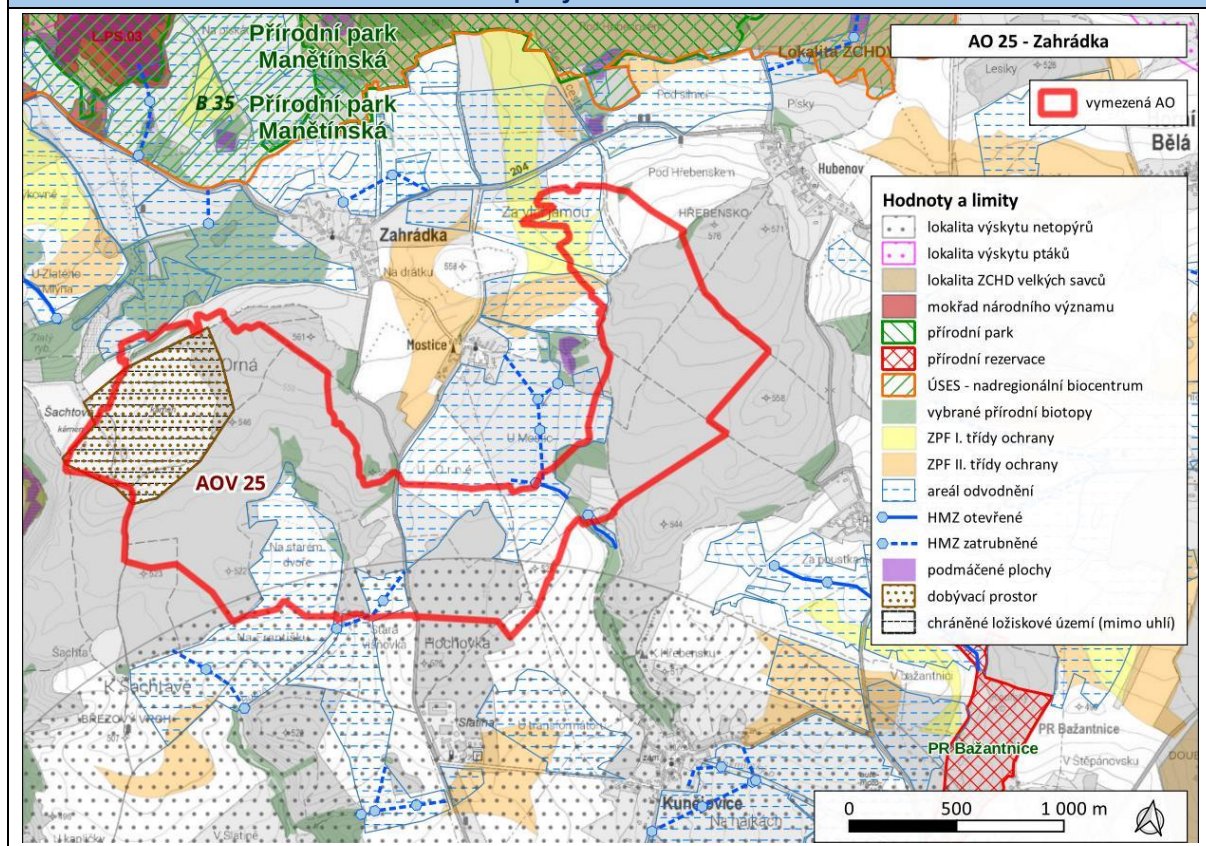


## AOV25 Zahrádka

<b>Akcelerační zóna:</b>	AOV25 Zahrádka
<b>Kraj:</b>	Plzeňský
<b>Obce:</b>	Horní Bělá, Kunějovice, Nekmíř, Všeruby, Zahrádka
<b>Oblast životního prostředí</b>	<b>Hlavní charakteristiky</b>
<b>Sídla – obyvatelstvo, hluk a veřejné zdraví:</b>	Mostice, Zastávka, Hubenov – obytná zástavba ve vzdálenosti 500 m a více.
<b>Klima a ovzduší:</b>	Imisní limity jsou pro všechny látky dodržovány.
<b>Příroda a biologická rozmanitost:</b>	<p>Nejbližšími cennými územími ve vztahu k dotčené AO jsou PR Bažantnice a PR Hůrky ve vzdálenosti cca 1,5 – 2 km vzdušnou čarou od AO. Předmětem ochrany PR Bažantnice jsou přírodě blízké biotopy, předmětem ochrany PR Hůrky pak srpnatka fermežová (<i>Hamatocaulis vernicosus</i>).</p> <p>V AO se nachází pouze drobné fragmenty typů přírodních stanovišť: 91E0 Smíšené jasanovo-olšové lužní lesy temperátní a boreální Evropy, 8220 Silikátové skalnaté svahy s chasmoxytickou vegetací, 9110 Bučiny asociace Luzulo-Fagetum a 6510 Nížinné sečené louky.</p> <p>V AO a okolí se nachází na VTE citlivé druhy živočichů: káně lesní, moták pochop, předpoklad citlivých druhů netopýrů (netopýr velký, netopýr hvízdavý, netopýr nejmenší, netopýr rezavý, netopýr vousatý aj).</p>
<b>Krajinný ráz:</b>	<p>Dle ZÚR PIK Krajina KR17 - Kaznějovská pahorkatina. Pro tuto krajinu jsou stanoveny tyto vybrané cílové kvality:</p> <p>a) venkovská harmonická kulturní krajina se zalesněnými partiemi plošin a zaříznutých údolí;</p> <p>b) krajina velkého středního měřítka s výrazným podílem lesů doplněných plochami polí a luk rozčleněnými krajinnými prvky přírodního charakteru;</p> <p>c) stabilizovaná relativně řídká sídelní struktura s převahou malých sídel s významnějšími centry Třemošná, Kaznějov a Plasy s minimálními nároky na zábor volné krajiny;</p> <p>d) zachované, obnovené a dotvořené hodnotné části a prvky krajiny:</p> <ul style="list-style-type: none"> <li>• údolí vodních toků Třemošná, Bělá a Střela jako krajinné osy,</li> <li>• Bolevecká rybníční soustava,</li> <li>• pozůstatky po těžbě kaolinu,</li> <li>• urbanisticky hodnotný prostor dvora Býkov,</li> <li>• urbanisticky hodnotný prostor kláštera Plasy;</li> </ul> <p>e) zachované hodnotné vizuální charakteristiky krajiny:</p> <ul style="list-style-type: none"> <li>• vrch Krkavec s rozhlednou</li> <li>• dominantu kláštera Plasy,</li> </ul> <p>Hlavní znaky přírodní a kulturní charakteristiky: Přírodní park Manětínská, rybníky podél Zlatého potoka. Zámek Kunějovice.</p> <p>Negativní krajinná dominantu lomu.</p>
<b>Krajina – ÚSES, migrační propustnost, zeleň mimo les:</b>	<p>V AO není ÚSES regionální či nadregionální úrovně, cca 400 m S od AO se rozkládá NRBC Zahrádka. V ÚP obcí je vymezen ÚSES lokální úrovně.</p> <p>AO se nachází mimo vymezený biotop vybraných zvláště chráněných druhů velkých savců.</p> <p>V dotčené AO se nachází lesní porosty v mozaice s lučními porosty, drobná krajinná zeleň se zde vyskytuje minimálně, nenacházejí se zde památné stromy.</p>
<b>Zemědělský půdní fond:</b>	Podíl zastoupení pozemků ZPF je nízký, pouze v S části. Vyskytují se jak pozemky v 1. tř.o., tak ve 2. tř.o.
<b>Lesní půdní fond:</b>	V rámci AO se nachází pouze lesy hospodářské, jejich zastoupení je vysoké.
<b>Povrchové a podzemní vody:</b>	<p>AO protéká Nekmířský potok.</p> <p>AO nezasahuje do vymezených území povodňového ohrožení, CHOPAV či územích chráněných pro akumulaci povrchových vod, zranitelných oblastí povrchových a podzemních vod ani se zde nenachází definované vodní zdroje pro zásobování pitnou vodou.</p>
<b>Horninové prostředí:</b>	V AO se nachází poddolované území, ložiska nerostných surovin, dobývací prostor a chráněná ložisková území Zahrádka se současnou povrchovou těžbou.

	Nenachází se sesuvy a chráněná území pro zásahy do zemské kůry.
<b>Kulturní a historické hodnoty:</b>	Zámek Kunějovice (cca 1 km). Plasy (cca 12 km). Kaple a drobná sakrální architektura. V okolí AO se nenachází světové dědictví UNESCO.
<b>Hmotné statky:</b>	Lom v západní části AO.
<b>Přehled nadregionálních záměrů v území.</b>	Dle ÚRP ČR má být severně od AO veden produktovod /ropovod TR2.

#### Mapa vymezení oblasti



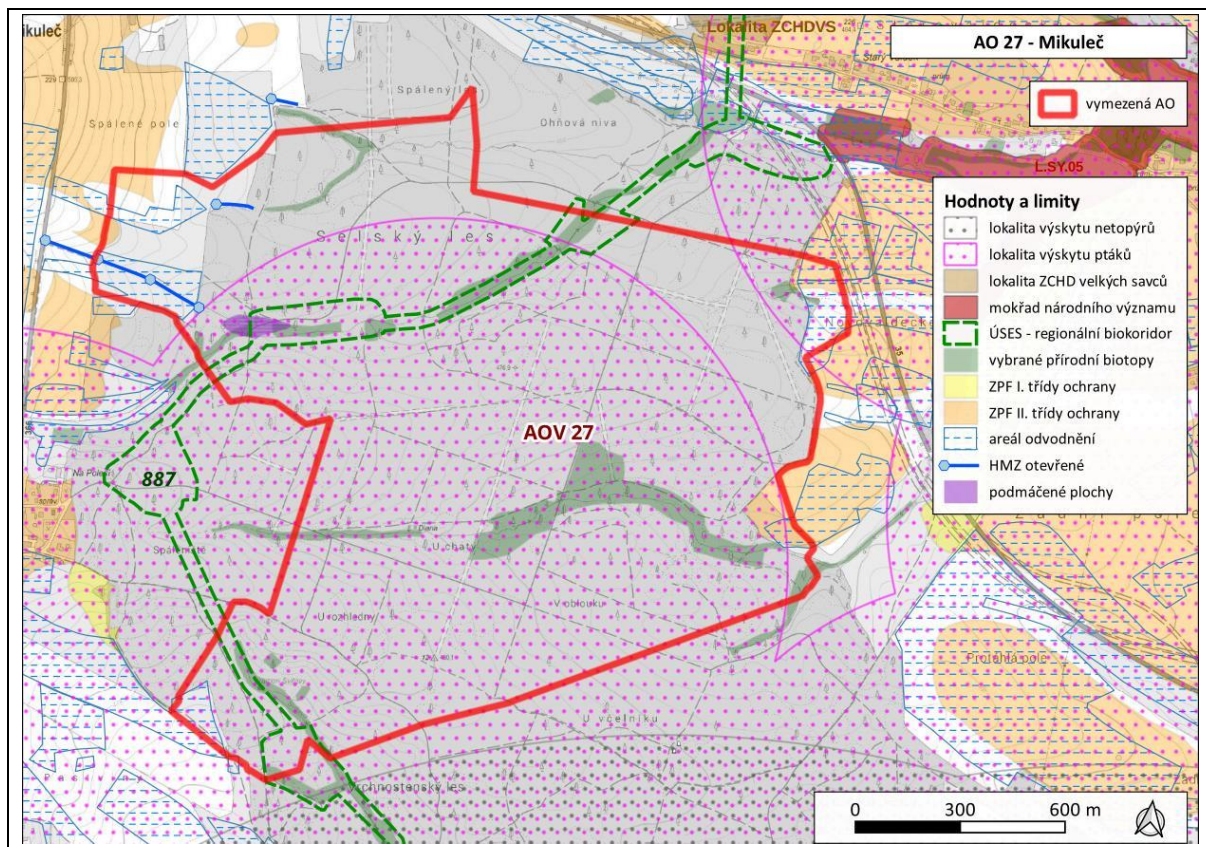
## AOV26 Ralsko

<b>Akcelerační zóna:</b>	AOV26 Ralsko
<b>Kraj:</b>	Liberecký, Středočeský
<b>Obce:</b>	Hlávice, Mukařov, Ralsko, Strážiště
<b>Oblast životního prostředí</b>	<b>Hlavní charakteristiky</b>
<b>Sídla – obyvatelstvo, hluk a veřejné zdraví:</b>	Uvnitř AO rekreační objekt v k.ú. Strážiště u Jiviny s č.ev. 29. Dále se zde nachází dva stavební objekty - jeden s č.ev. 92 vedený jako jiná stavba a jeden bez č.ev. nebo č.p. Ve vzdálenosti okolo 500 m od AO v k.ú. Cetenov rekreační objekt č.ev. 1, v k.ú. Vápno rekreační objekty č.ev. 1, 2, 8 a 11, v k.ú. Strážiště u Jiviny rekreační objekty č.ev. 96, 97, 118 a rodinné domy č.p. 31, 50 a 51.
<b>Klima a ovzduší:</b>	AO nezasahuje do území s překročením imisních limitů.
<b>Příroda a biologická rozmanitost:</b>	Nejbližším cenným územím ve vztahu k dotčené AO je NPP Čertova zeď, cca 5,3 km od AO. Předmětem ochrany NPP je geologický útvar – čedičová žíla. V AO se nachází mnoho fragmentů typů přírodních stanovišť 6510 Nížinné sečené louky, 9110 Bučiny asociace Luzulo-Fagetum, 9170 Dubohabřiny asociace Galio-Carpinetum a 8220 Silikátové skalnaté svahy s chasmodontickou vegetací. V AO a okolí se nachází na VTE citlivé druhy živočichů: krkavec velký, ještěbák lesní, káně lesní, převažují však druhy biotopově hodnotné krajiny bramborníček hnědý, bramborníček černohlavý, řuhák obecný, žluva hajní, strnad luční, chřástal polní, křepelka polní, bělořit šedý, skřivan polní, krutihlav obecný aj.
<b>Krajinový ráz:</b>	Dle ZÚR Libereckého kraje je AO lokalizována v zachované krajině s naprostou převahou lesů a s udržovanými plochami bezlesí (zejména v prostoru bývalých vojenských střelnic) se zachovalým výskytem unikátní flóry a fauny. Mimo lesní plochy převažují travní porosty, místy se vyskytuje orně využívaná půda, případně lokálně podmáčené a vodou ovlivněné partie a drobné vodní plochy (např. Svěbořické a Hvězdovské rybníky). Charakteristický je pestrý reliéf terénu (kužely, kupy, nivní polohy, východy do skal), pohledové vazby na dominanty (např. Malý a Velký Bezděz a Ralsko), rozptýlená sídelní struktura. Krajina je zbavená krajinářsky a přírodně nevhodných struktur po bývalé vojenské činnosti a těžbě uranových rud. Cílem je chránit krajinový ráz, zachovat původní přírodní charakter krajiny bez zásahů do reliéfu, neumísťovat zde rušivě dominantní technické prvky, ve volné krajině odstraňovat veškeré brownfields (např. zpevněné plochy, stavební objekty, oplocení), pečlivě zvažovat vymezování dalších ploch pro fotovoltaické areály, zajistit vhodné využití bezlesí na bývalých střelnicích pro zachování a rozvoj unikátní flóry a fauny.
<b>Krajina – ÚSES, migrační prostupnost, zeleň mimo les:</b>	V AO je vymezen biokoridor regionální úrovně RK 664 Vícmanov–Zourov, na který navazuje síť lokální úrovně. AO mírně zasahuje do biotopu vybraných zvláště chráněných druhů velkých savců, jádrové oblasti navazující na Máchův kraj. AO je mozaikou luk a lesů, mimolesní zeleň je vázána především na ekotony lesů, je přítomna nesouvislá liniová vegetace, solitéry. Nenachází se zde památné stromy.
<b>Zemědělský půdní fond:</b>	Přítomny ZPF v 1. a 2. třídě ochrany.
<b>Lesní půdní fond:</b>	V rámci AO se nachází pouze hospodářské lesy.
<b>Povrchové a podzemní vody:</b>	Celá AO spadá do CHOPAV a zasahuje do zranitelné oblasti povrchových a podzemních vod. AO nezasahuje do vymezených území povodňového ohrožení, územích chráněných pro akumulaci povrchových vod, ani se zde nenachází definované vodní zdroje pro zásobování pitnou vodou. AO protéká vodní tok Zábrdka a Mukařovský potok.
<b>Horninové prostředí:</b>	Nevyskytují se sesuvy a poddolovaná území. Nenachází se ložiska nerostných surovin, chráněná území pro zásahy do zemské kůry, dobývací prostory a chráněná ložisková území.
<b>Kulturní a historické hodnoty:</b>	NKP Zámek Mnichovo Hradiště (8,5 km), MPZ Český Dub (7 km), MPZ Mnichovo Hradiště (8,5 km), VPZ Loukov (9 km).



## AOV27 Mikuleč

<b>Akcelerační zóna:</b>	AOV27 Mikuleč
<b>Kraj:</b>	Pardubický
<b>Obce:</b>	Moravice, Lhotka u Litultovic, Litultovice, Mikolajice, Melč
<b>Oblast životního prostředí</b>	<b>Hlavní charakteristiky</b>
<b>Sídla – obyvatelstvo, hluk a veřejné zdraví:</b>	V Opatovci RD č.p. 108 ve vzdálenosti cca 500 m od AO. JZ od Kukle objekt s č.ev. 17 vedený v katastru jako stavba občanského vybavení (dle foto z r. 2018 lesní školka).
<b>Klima a ovzduší:</b>	AO nezasahuje do území s překročením imisních limitů.
<b>Příroda a biologická rozmanitost:</b>	Nejbližším cenným územím ve vztahu k dotčené AO je EVL a PR Psí Kuchyně, 2,7 km S od AO. Předmětem ochrany PR jsou přírodě blízké mokřadní a lesní přírodní stanoviště. Na území AO se nachází fragmenty habitatu 91E0* Smíšené jasanovo-olšové lužní lesy temperátní a boreální Evropy, 9410 Acidofilní smrčiny horského až alpského stupně (Vaccinio-Piceetea). V AO a blízkém okolí se nachází citlivé druhy ptáků: kulíšek nejmenší, sýc rousný, ořešník kropenatý (biotop), káně lesní, luňák červený, moták lužní aj. V AO lze uvažovat výskyt citlivých druhů netopýrů (netopýr velký, netopýr hvízdavý, netopýr nejmenší aj.).
<b>Krajinný ráz:</b>	Dle ZÚR Pardubického kraje spadá AO do krajinného typu krajina lesní a do krajiny 05 Svitavsko-Orlickoústecko. V krajině lesní převažují výrazně lesní porosty. Zásadou je zde mimo jiné eliminovat riziko narušení kompaktního lesního horizontu umístěním nevhodných staveb zejména vertikálních a liniových. V krajině 05 Svitavsko-Orlickoústecko je cílovou kvalitou převážně lesní harmonická krajina pahorkatin a vrchovin. Součástí je stabilizovaná různorodá sídelní struktura s městskými centry Ústí nad Orlicí, Česká Třebová a Svitavy a řadou menších venkovských sídel s minimálními nároky na zábor volné krajiny. Výraznější částí krajiny jsou Kozlovský hřbet a Hřebečový hřbet jako významné krajinné předěly a vymezující horizonty. Významnější dominanty kostelů (Opatov, Opatovec), silueta Svitav s věžemi chrámu.
<b>Krajina – ÚSES, migrační prostupnost, zeleň mimo les:</b>	Územím AO vede regionální biokoridor Psí Kuchyně–Moravský Lačnov, na který je napojena síť lokálního ÚSES. Do AO nezasahuje biotop vybraných zvláště chráněných druhů velkých savců, nejblíže robustně vymezený migrační koridor se nachází cca 300 m od AO. Dotčenou AO tvoří lesní komplex, mimolesní zeleň se prakticky nevyskytuje. V dotčené AO se nenacházejí památné stromy.
<b>Zemědělský půdní fond:</b>	Podíl zastoupení pozemků ZPF je nízký. V AO se vyskytují pouze pozemky v 2. tř.o.
<b>Lesní půdní fond:</b>	V rámci AO se nachází pouze hospodářské lesy, jejich zastoupení je vysoké.
<b>Povrchové a podzemní vody:</b>	Pramení zde tok Svitava. AO spadá do zranitelné oblasti povrchových a podzemních vod a CHOPAV. AO nezasahuje do vymezených území povodňového ohrožení, územích chráněných pro akumulaci povrchových vod, ani se zde nenachází definované vodní zdroje pro zásobování pitnou vodou.
<b>Horninové prostředí:</b>	Nevyskytují se sesuvy a poddolovaná území. Nenachází se ložiska nerostných surovin, chráněná území pro zásahy do zemské kůry, dobývací prostory a chráněná ložisková území.
<b>Kulturní a historické hodnoty:</b>	NKP Usedlost čp. 171 v Čisté u Litomyše (6,5 km), MPZ Svitavy (4 km).
<b>Hmotné statky:</b>	V AO se nachází myslivecká chata Diana (není evidována v katastru jako stavba). Jiné sledované hmotné statky se v AO dle mapových podkladů nevyskytují.
<b>Přehled nadregionálních záměrů v území.</b>	Územní systém ekologické stability NRBK134 – NRBK81. Koridor dálnice D35 úseky Úlibice – Hradec Králové, Opatovice nad Labem – Vysoké Mýto – Moravská Třebová – Mohelnice a D35 úsek Křelov–Břuchotín–Olomouc (Slavonín).
<b>Mapa vymezení oblasti</b>	



## AOV28 Nový Kostel

<b>Akcelerační zóna:</b>	AOV28 Nový Kostel
<b>Kraj:</b>	Karlovarský
<b>Obce:</b>	Milhostov, Nový Kostel
<b>Oblast životního prostředí</b>	<b>Hlavní charakteristiky</b>
<b>Sídla – obyvatelstvo, hluk a veřejné zdraví:</b>	Nejbližší obytná zástavba: Horka, Kopanina, Milhostov, Mlýnek, Hluboká – nad 500 m.
<b>Klima a ovzduší:</b>	AO nezasahuje do území s překročením imisních limitů.
<b>Příroda a biologická rozmanitost:</b>	<p>Nejbližším cenným územím ve vztahu k dotčené AO je NPP Bublák a Niva Plesné ve vzdálenosti cca 330 m vzdušnou čarou od AO. Předmětem ochrany NPP jsou přírodě blízké biotopy (mokřadní, lesní, vodní, luční) a druhy vázané na vodní prostředí vodního toku Plesná.</p> <p>V AO se nachází pouze drobné fragmenty typů přírodních stanovišť vázané na vodní toky v severní části AO: 91E0 Smíšené jasanovo-olšové lužní lesy temperátní a boreální Evropy, 6430 Vlhkomilná vysokobylinná lemová společenstva nížin a horského až alpínského stupně a 6510 Nížinné sečené louky. V AO a okolí se nachází na VTE citlivé druhy živočichů: krahujec obecný, krkavec velký, luňák červený, moták pilich, moták pochop, jeřáb popelavý aj., lze předpokládat citlivé druhy netopýrů (netopýr velký, netopýr hvězdavý, netopýr nejmenší, netopýr rezavý, netopýr vousatý aj).</p>
<b>Krajinný ráz:</b>	<p>AO náleží k oblasti krajiny B – Oblast vlastních krajín Podkrušnohoří a Chebska, do vlastní krajiny B.2 Chebská pánev. Mezi relevantní cílové kvality patří:</p> <ul style="list-style-type: none"> <li>a) Plochá, téměř odlesněná krajina, se širokými údolími vodních toků Ohře a jejích přítoků.</li> <li>c) Krajina velkého měřítka s dominantním zastoupením orné půdy uspořádané ve velkých půdních blocích.</li> <li>e) Vizuelně otevřená zemědělská krajina s výraznou osou vodního toku Plesná doprovázenou břehovými porosty a s menšími plochami nelesní zeleně.</li> <li>f) Partie nivní krajiny řeky Plesné (Milhostov až Nebanice).</li> <li>i) Síť kompaktních venkovských sídel středověkého původu s nízkou hladinou zástavby, s dobrým zapojením zelení do okolní otevřené krajiny.</li> <li>k) Krajina s rozvinutou sítí polních a lesních cest s hustotou odpovídající traťové plužině.</li> </ul>
<b>Krajina – ÚSES, migrační propustnost, zeleň mimo les:</b>	<p>V AO není ÚSES regionální či nadregionální úrovně, cca 350 m V od AO se rozkládá RBK 990 Horka–Kaceřovský les. Přes AO vede síť lokálních biokoridorů. AO se nachází mimo vymezený biotop vybraných zvláště chráněných druhů velkých savců.</p> <p>V dotčené AO se nachází nevýrazná a sporadická liniová zeleň, významný je jen podél vodních toků v S části AO (viz Kopaninský potok a jeho přítok), nenachází se zde památné stromy.</p>
<b>Zemědělský půdní fond:</b>	Podíl zastoupení pozemků ZPF je minimální. V severní části AO se vyskytují pozemky v 2. tř.o.
<b>Lesní půdní fond:</b>	V rámci AO se nenacházejí hospodářské lesy, ochranné lesy, ani lesy zvláštního určení.
<b>Povrchové a podzemní vody:</b>	<p>AO zasahuje do územích chráněných pro akumulaci povrchových vod.</p> <p>AO nezasahuje do vymezených území povodňového ohrožení, CHOPAV, zranitelných oblastí povrchových a podzemních vod, ani se zde nenachází definované vodní zdroje pro zásobování pitnou vodou. AO neprotéká významný vodní tok.</p>
<b>Horninové prostředí:</b>	<p>Nevyskytují se sesuvy a poddolovaná území.</p> <p>V rámci AO se nachází se ložiska nerostných surovin, dobývací prostory a chráněná ložisková území.</p> <p>Nenachází se chráněná území pro zásahy do zemské kůry.</p>

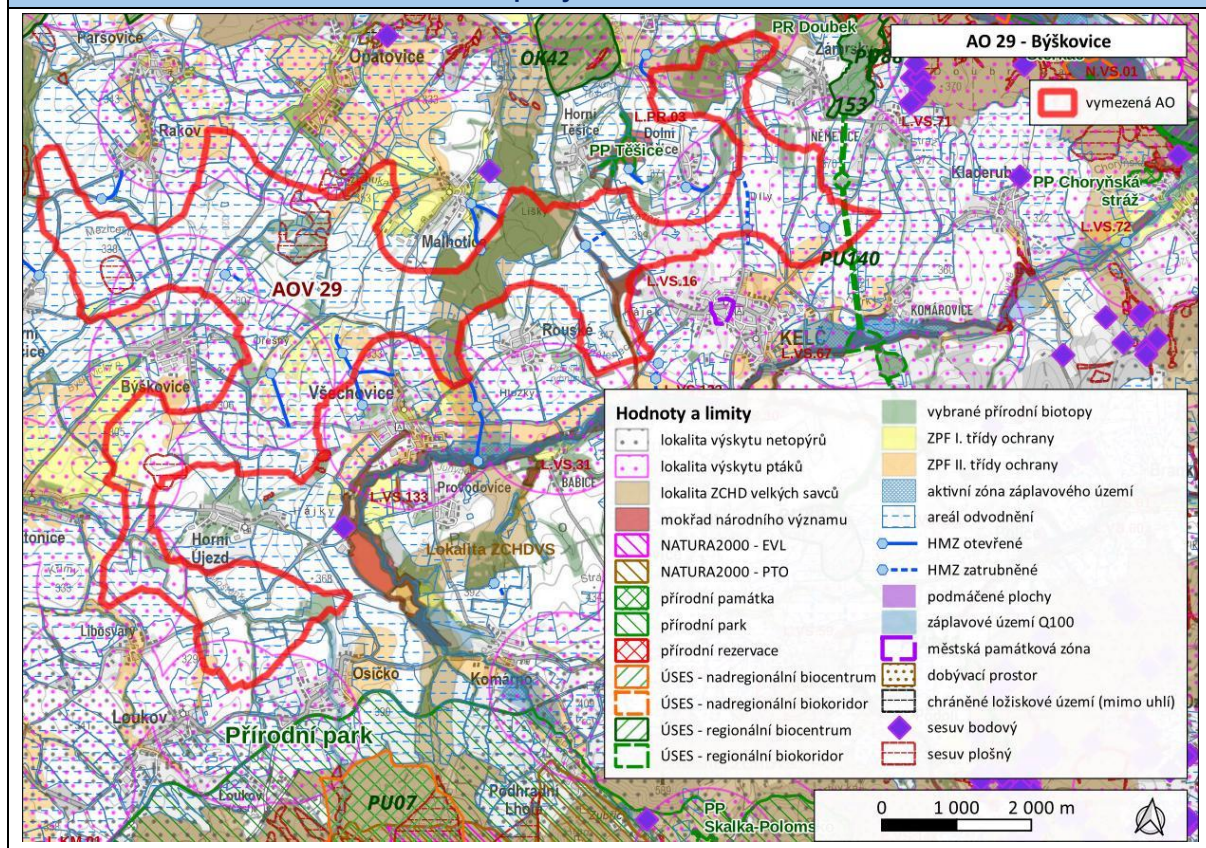


## AOV29 Býškovice

<b>Akcelerační zóna:</b>	AOV29 Býškovice
<b>Kraj:</b>	Olomoucký, Zlínský
<b>Obce:</b>	Býškovice, Dolní Nětčice, Dolní Těšice, Horní Nětčice, Horní Těšice, Horní Újezd, Kelč, Loukov, Malhotice, Opatovice, Osíčko, Rakov, Rouské, Skalička, Vítonice, Všechnovice, Zámrsky – zástavba 500 a více
<b>Oblast životního prostředí</b>	<b>Hlavní charakteristiky</b>
<b>Sídla – obyvatelstvo, hluk a veřejné zdraví:</b>	<p>V Býškovicích do vzdálenosti 500 m od AO jeden RD s č.p. 133 a řada rekreačních objektů s č.ev.</p> <p>V k.ú. Dolní Nětčice rekreační stavba s č.ev. 5</p> <p>V k.ú. Malhotice rekreační stavba č.p. 130 a další s č.ev. 1.</p> <p>V k.ú. Zámrsky rekreační stavba č. ev. 2.</p> <p>V k.ú. Horní Újezd RD č.p. 157.</p> <p>V k.ú. Vítonice u Bystřice pod Hostýnem RD č.p. 177.</p>
<b>Klima a ovzduší:</b>	Imisní limity jsou pro všechny látky dodržovány.
<b>Příroda a biologická rozmanitost:</b>	<p>Nejbližšími cennými územími ve vztahu k dotčené AO jsou PP Těšice (cca 230 m od hranice AO) a PR Doubek (cca 900 m od AO). Cca 2,5 km od J hranice AO se nachází PO a EVL Hostýnské vrchy. Předmětem ochrany PO a EVL Hostýnské vrchy jsou lesní typy stanovišť, jeskyně, čolek karpatský, střevlík hrboletý, v rámci PO lejsků malý a strakapoud bělohřbetý.</p> <p>Na území AO se nachází fragmenty habitatů, především přírodě blízké lesy 9170 Dubohabřiny asociace Galio-Carpinetum, dále 91E0* Smíšené jasanovo-olšové lužní lesy temperátní a boreální Evropy a 6510 Nížinné sečené louky.</p> <p>V AO a okolí se nachází na VTE citlivé druhy živočichů: čáp bílý, krkavec velký, moták lužní, moták pilich a moták pochop, předpoklad citlivých druhů netopýrů (netopýr velký, netopýr hvízdavý, netopýr nejmenší, netopýr rezavý, netopýr vousatý aj).</p>
<b>Krajinový ráz:</b>	<p>Oblast zasahuje na území Olomouckého a Zlínského kraje.</p> <p>Dle ZÚR Zlínského kraje součástí krajiny zemědělské intenzivní. KC Valašskomeziříčsko. Jako riziko je v krajině zemědělské uváděno umísťování staveb velkých objemů nebo výšek. Mezi zásady pro využívání území patří mj. respektovat historicky cenné architektonické a urbanistické znaky sídel, nepotlačovat historické dominanty v pohledově exponovaných příměstských prostorech.</p> <p>Dle ZÚR Olomouckého kraje oblast spadá do krajinového celku (zemědělský a lesozemědělský typ krajiny) směrem do kopců se připouští rozvíjet rozvolněnou (nikoliv však rozptýlenou) sídelní strukturu a podporovat lesozemědělský, spádníkový typ krajinové struktury s výraznějším za-stoupením pastevectví.</p> <p>Za hlavní znaky přírodní a kulturní charakteristiky lze považovat přírodní park Hostýnské vrchy (1 km JZ) a ptačí oblast Hostýnské vrchy. V okruhu do 10 km je přírodně-historickou dominantou vrch Hostýn (cca 6 km) s rozhlednou a bazilikou, který je poutním místem. MPZ Kelč. Kelčský Javorník s rozhlednou.</p>
<b>Krajina – ÚSES, migrační prostupnost, zeleň mimo les:</b>	<p>Do severovýchodní části AO zasahují 2 regionální biokoridory, v ÚP obcí je vymezena síť ÚSES lokální úrovně.</p> <p>AO přetíná vymezený migrační koridor vybraných zvláště chráněných druhů velkých savců ve dvou větvích – vede střední částí AO a SV částí území.</p> <p>V dotčené AO se nachází drobné krajinové struktury – remízy, zeleň navazující na údolí vodních toků, cesty, skupiny stromů v krajině. V dotčené AO se nenacházejí památné stromy.</p>
<b>Zemědělský půdní fond:</b>	Přítomny ZPF v 1. a 2. třídě ochrany.
<b>Lesní půdní fond:</b>	V rámci AO se nachází pouze hospodářské lesy.
<b>Povrchové a podzemní vody:</b>	<p>AO protéká několik menších vodních toků (Rakovka, Býškovický, Malhotický a Hlubocký potok).</p> <p>AO nezasahuje do vymezených území povodňového ohrožení, CHOPAV či územích chráněných pro akumulaci povrchových vod, zranitelných oblastí</p>

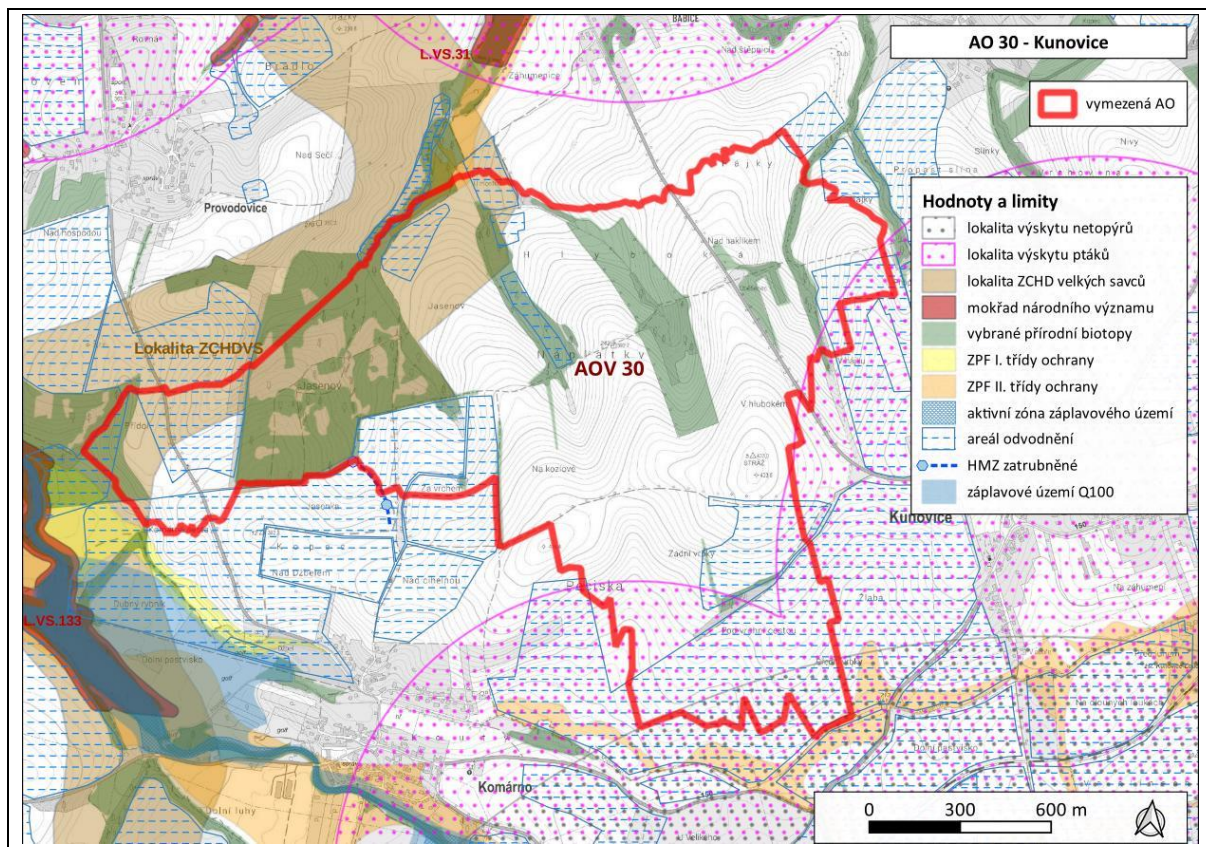
	povrchových a podzemních vod ani se zde nenachází definované vodní zdroje pro zásobování pitnou vodou.
<b>Horninové prostředí:</b>	V AO se vyskytují sesuvná území. Nevyskytují se poddolovaná území. Nenachází se ložiska nerostných surovin, chráněná území pro zásahy do zemské kůry, dobývací prostory a chráněná ložisková území.
<b>Kulturní a historické hodnoty:</b>	1 km MPZ Kelč, zámecký areál a kostel. 6 km JV vrch Hostýn – poutní místo. Kostel v Loučce. Lázně v Teplicích nad Bečvou (4 km) a MPZ Hranice (6 km). V okolí AO se nenachází světové dědictví UNESCO
<b>Hmotné statky:</b>	SZ část AO protíná silnice II. tř. č. 438, na SV silnice II. tř. č. 439. Dále se v AO nachází větší množství silnic III. tř. (č. 4385, 43719, 43721, 4388, 4387, 43811, 4389, 4384, 43910, 4392, 4396, 43911). Cca Z-V směrem prochází územím vedení VVN. Dále tudy vede několik tras vedení VN. SZ od Kelče poblíž silnice č. 439 se nachází vodojem. SV od obce Dolní Těšice zasahuje do AO skládka odpadu. S od Všechovic zasahuje do AO účelové letiště Všechovice u Hranic (ULVSCH).
<b>Přehled nadregionálních záměrů v území.</b>	Skrz území AO je vymezen koridor pro elektrické vedení TE3.

#### Mapa vymezení oblasti



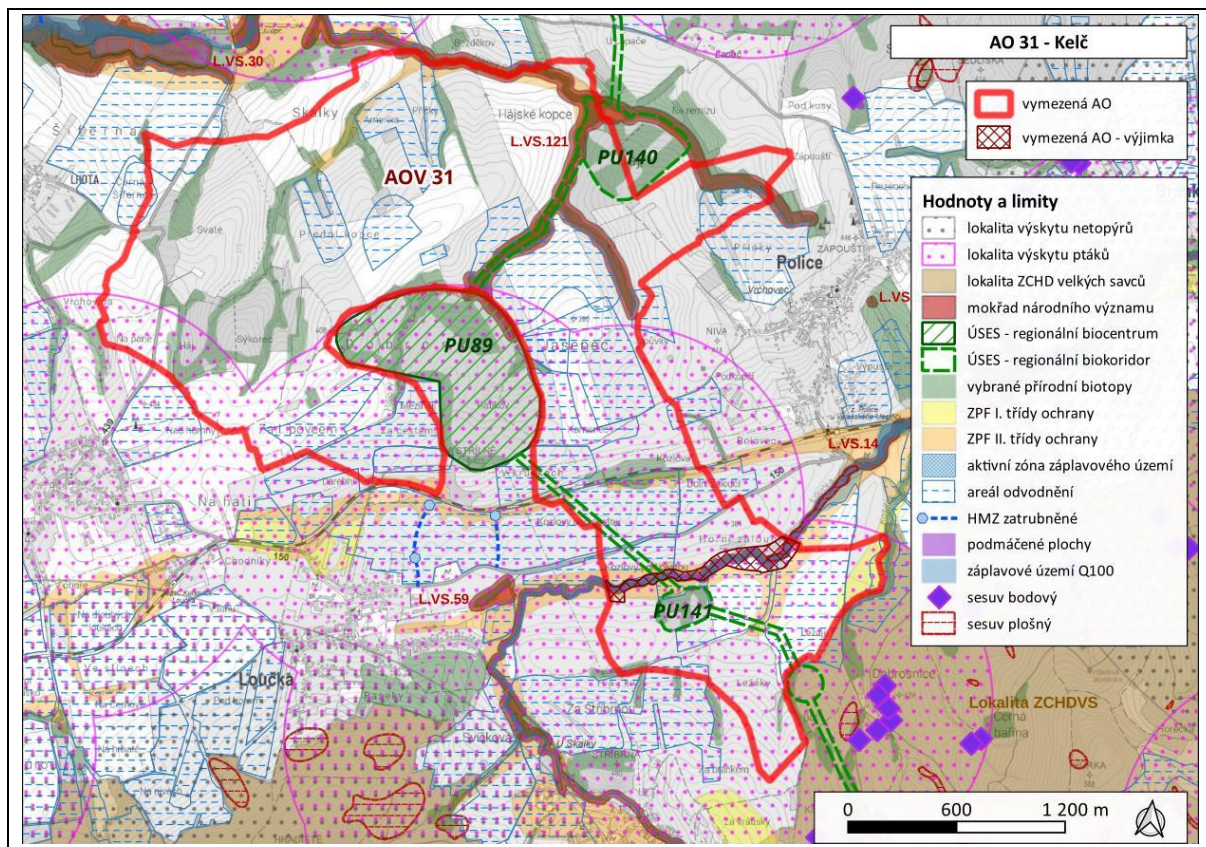
## AOV30 Kunovice

<b>Akcelerační zóna:</b>	AOV30 Kunovice
<b>Kraj:</b>	Zlínský, Olomoucký
<b>Obce:</b>	Kelč, Komárno, Kunovice, Provodovice
<b>Oblast životního prostředí</b>	<b>Hlavní charakteristiky</b>
<b>Sídla – obyvatelstvo, hluk a veřejné zdraví:</b>	Kunovice, Komárno, Provodovice, Babice, Lhota – obytná zástavba ve vzdálenosti 500 m a více.
<b>Klima a ovzduší:</b>	Imisní limity jsou pro všechny látky dodržovány.
<b>Příroda a biologická rozmanitost:</b>	<p>Nejbližším cenným územím ve vztahu k dotčené AO je PO a EVL Hostýnské vrchy s několika zvláště chráněnými územími. Předmětem ochrany PO a EVL jsou lesní typy stanovišť, jeskyně, čolek karpatský, střevlík hrboletý, v rámci PO lejsků malý a strakapoud bělohřbetý.</p> <p>Na území AO se nachází fragmenty habitatů – 91E0* Smíšené jasanovo-olšové lužní lesy temperátní a boreální Evropy, 9170 Dubohabřiny asociace Galio-Carpinetum, 9130 Bučiny asociace Asperulo-Fagetum a 6510 Nížinné sečené louky.</p> <p>V AO a okolí se nachází na VTE citlivé druhy živočichů – čáp bílý, krkavec velký, moták lužní, moták pilich a moták pochop, předpoklad citlivých druhů netopýrů (netopýr velký, netopýr hvězdavý, netopýr nejmenší, netopýr rezavý, netopýr vousatý aj).</p>
<b>Krajinný ráz:</b>	<p>Dle ZÚR Zlínského kraje součást krajiny zemědělské intenzivní. KC Valašskomeziříčsko. Jako riziko je v krajině zemědělské uváděno umísťování staveb velkých objemů nebo výšek. Mezi zásady pro využívání území patří mj. respektovat historicky cenné architektonické a urbanistické znaky sídel, nepotlačovat historické dominanty v pohledově exponovaných příměstských prostorech.</p> <p>Za hlavní znaky přírodní a kulturní charakteristiky lze považovat přírodní park Hostýnské vrchy (1 km JZ) a ptačí oblast Hostýnské vrchy. V okruhu do 10 km je přírodně-historickou dominantou vrch Hostýn (cca 9 km) s rozhlednou a bazilikou, který je poutním místem. 3 km SV MPZ Kelč. Kelčský Javorník s rozhlednou.</p>
<b>Krajina – ÚSES, migrační propustnost, zeleň mimo les:</b>	<p>V AO ani v její bezprostřední blízkosti není ÚSES regionální či nadregionální úrovně, v ÚP obcí je vymezen ÚSES lokální úrovně.</p> <p>Západní část AO zasahuje do vymezeného migračního koridoru pro vybrané zvláště chráněné druhy velkých savců.</p> <p>V dotčené AO se nachází zajímavé krajinné struktury – remízy a zeleň navazující na údolí vodních toků, nenacházejí se zde památné stromy.</p>
<b>Zemědělský půdní fond:</b>	Podíl zastoupení pozemků ZPF je minimální. V AO se vyskytují pozemky v 2. tř.o. a to pouze okrajově.
<b>Lesní půdní fond:</b>	V rámci AO se nachází pouze hospodářské lesy.
<b>Povrchové a podzemní vody:</b>	AO nezasahuje do vymezených území povodňového ohrožení, CHOPAV či územích chráněných pro akumulaci povrchových vod, zranitelných oblastí povrchových a podzemních vod ani se zde nenachází definované vodní zdroje pro zásobování pitnou vodou. AO neprotéká významný vodní tok.
<b>Horninové prostředí:</b>	<p>Nevyskytují se sesuvy a poddolovaná území.</p> <p>Nenachází se ložiska nerostných surovin, chráněná území pro zásahy do zemské kůry, dobývací prostory a chráněná ložisková území.</p>
<b>Kulturní a historické hodnoty:</b>	<p>3 km SV MPZ Kelč, zámecký areál a kostel. 9-10 km JV vrch Hostýn – poutní místo. Kostel v Loučce.</p> <p>V okolí AO se nenachází světové dědictví UNESCO.</p>
<b>Hmotné statky:</b>	Rozhledny Kunovická hůrka a Na vodojemu Kunovice – obojí blízko AO.
<b>Přehled nadregionálních záměrů v území.</b>	Jižně od území AO je vymezen koridor pro prodloužení produktovodu Loukov – Sedlnice (TR03).
<b>Mapa vymezení oblastí</b>	



## AOV31 Kelč

<b>Akcelerační zóna:</b>	AOV31 Kelč
<b>Kraj:</b>	Zlínský
<b>Obce:</b>	Kelč, Kunovice, Loučka, Podolí, Police
<b>Oblast životního prostředí</b>	<b>Hlavní charakteristiky</b>
<b>Sídla – obyvatelstvo, hluk a veřejné zdraví:</b>	Kunovice, Police, Lhota, Kelč, Podolí, Loučka – obytná zástavba ve vzdálenosti 500 m a více.
<b>Klima a ovzduší:</b>	Imisní limity jsou pro všechny látky dodržovány.
<b>Příroda a biologická rozmanitost:</b>	<p>Nejbližším cenným územím ve vztahu k dotčené AO je PP Vřesoviště Bílová nacházející se vzdušnou čarou cca 2,8 km od AO. Cca 3,5 km od AO se nachází PO Hostýnské vrchy. Předmětem ochrany PP je paseka s nadměrným výskytem jalovce, vřesu, plavuně.</p> <p>Na území AO se nachází fragmenty habitatů – 91E0* Smíšené jasanovo-olšové lužní lesy temperátní a boreální Evropy, 9170 Dubohabřiny asociace Galio-Carpinetum a 6510 Nížinné sečené louky.</p> <p>V AO a okolí se nachází na VTE citlivé druhy živočichů čáp bílý, krkavec velký, moták lužní, moták pilich a moták pochop, předpoklad citlivých druhů netopýrů (netopýr velký, netopýr hvízdavý, netopýr nejmenší, netopýr rezavý, netopýr vousatý aj).</p>
<b>Krajinný ráz:</b>	<p>Dle ZÚR Zlínského kraje součást krajiny zemědělské intenzivní. KC Valašskomeziříčsko. Jako riziko je v krajině zemědělské uváděno umísťování staveb velkých objemů nebo výšek. Mezi zásady pro využívání území patří mj. respektovat historicky cenné architektonické a urbanistické znaky sídel, nepotlačovat historické dominanty v pohledově exponovaných příměstských prostorech.</p> <p>Za hlavní znaky přírodní a kulturní charakteristiky lze považovat přírodní park Hostýnské vrchy (2 km JZ) a ptačí oblast Hostýnské vrchy. V okruhu do 10 km je přírodně-historickou dominantou vrch Kelčský Javorník (cca 8 km) s rozhlednou. 1,5 km S MPZ Kelč.</p>
<b>Krajina – ÚSES, migrační propustnost, zeleň mimo les:</b>	<p>V blízkosti AO se nachází RBC Loučka, AO ji téměř obklopuje. Územím vedou 2 regionální biokoridory – 1544 U Zámorsk–Loučka a 1545 Loučka–Chladná. v ÚP obcí je vymezena síť ÚSES lokální úrovně.</p> <p>V bezprostřední blízkosti AO, na její jižní hranici, navazuje biotop vybraných zvláště chráněných druhů velkých savců, jádrová oblast Hostýnsko-vsetínská vrchovina.</p> <p>V dotčené AO se nachází drobné krajinné struktury – remízy a zeleň navazující na údolí vodních toků, nenacházejí se zde památné stromy.</p>
<b>Zemědělský půdní fond:</b>	Přítomny ZPF v I. a II. třídě ochrany.
<b>Lesní půdní fond:</b>	V rámci AO se nachází pouze hospodářské lesy.
<b>Povrchové a podzemní vody:</b>	AO protéká potok Loučka a Hájový. AO zasahuje do vymezených území povodňového ohrožení a CHOPAV. AO nezasahuje do územích chráněných pro akumulaci povrchových vod, zranitelných oblastí povrchových a podzemních vod, nenachází se zde ani definované vodní zdroje pro zásobování pitnou vodou.
<b>Horninové prostředí:</b>	V AO se vyskytují sesuvná území. Nevyskytují se poddolovaná území. Nenachází se ložiska nerostných surovin, chráněná území pro zásahy do zemské kůry, dobývací prostory a chráněná ložisková území.
<b>Kulturní a historické hodnoty:</b>	1,5 km S MPZ Kelč, zámecký areál a kostel s křížovou cestou. Kostel v Loučce. V okolí AO se nenachází světové dědictví UNESCO.
<b>Hmotné statky:</b>	Rozhledny Kunovická hůrka a Na vodojemu Kunovice – obojí blízko AO.
<b>Přehled nadregionálních záměrů v území.</b>	Skrz území AO je vymezen koridor pro prodloužení produktovodu v úseku Loukov–Sedlnice a Sedlnice–letišť Mošnov TR3.
<b>Mapa vymezení oblasti</b>	



## AOV33 Děřichov nad Bystřicí

<b>Akcelerační zóna:</b>	AOV33 Děřichov nad Bystřicí
<b>Kraj:</b>	Moravskoslezský, Olomoucký
<b>Obce:</b>	Děřichov nad Bystřicí, Huzová
<b>Oblast životního prostředí</b>	<b>Hlavní charakteristiky</b>
<b>Sídla – obyvatelstvo, hluk a veřejné zdraví:</b>	V SZ cípu rekreační objekt č.ev. 1 (k.ú. Arnoltice u Huzové) uvnitř AO. Na J Albrechtic jeden RD ve vzdálenosti cca 500 m od AO. Na J Děřichova n. Bystř. RD ve vzdálenosti cca 500 m od AO.
<b>Klima a ovzduší:</b>	AO nezasahuje do území s překročením imisních limitů.
<b>Příroda a biologická rozmanitost:</b>	Nejbližším cenným územím ve vztahu k AO je PR Mokřiny u Krahulčí (cca 190 m J od AO). Předmětem ochrany jsou mokřadní ekosystémy v nivě Trusovického potoka s výskytem chráněných mokřadních druhů rostlin, především starčeku bahenního. Na území AO se nachází drobné fragmenty 91E0 Smíšené jasanovo-olšové lužní lesy temperátní a boreální Evropy, 6510 Nížinné sečené louky, 9410 Acidofilní smrčiny horského až alpského stupně. Nálezy druhů ptáků se koncentrují především v SZ části AO – čáp černý, ostříž lesní, moták lužní, hnízdící druhy strnad luční, bramborníček hnědý, kolonie kavky obecné (statek v Arnolticích).
<b>Krajinný ráz:</b>	Dle ZÚR MSK AO spadá do specifické krajiny Sovinecko (B-01). Hlavní relevantní charakteristické znaky jsou: <ul style="list-style-type: none"> <li>• Tradiční lesozemědělská krajina pozdně středověké až novověké kolonizace s venkovskými sídly lánového založení a zřetelně či částečně dochovanou krajinnou strukturou v jasně ohraničených enklávách.</li> <li>• Dynamická krajina hluboce rozřezané krajiny horního toku Oslavy a jejích přítoků se strmými svahy (žleby) a s lesnatým masivem Slunečné nad rozlehlým údolím Bystřice, dominanta zalesněného hřebene Sovince (818 m n. m.).</li> <li>• Dominanta hradu Sovinec – nejrozsáhlejší hradní komplex v okrese Bruntál na skalnatém výběžku v horském údolí Nízkého Jeseníku.</li> <li>• Kulturní památky Na Křížovém vrchu nad Rudou – významné duchovní místo a zároveň místo dálkových výhledů s vizuální vazbou na hrad Sovinec.</li> </ul> Cílovou kvalitou je krajina s dochovaným vizuálním významem kulturní dominanty hradu Sovinec v krajinných panoramatech a vizuálními vazbami na okolní krajinné dominanty v dálkových pohledech (m. j. Křížový vrch nad Rudou). Přírodní parky Sovinecko a Údolí Bystřice.
<b>Krajina – ÚSES, migrační prostupnost, zeleň mimo les:</b>	V navržené AO se nenacházejí prvky nad/regionálního ÚSES. AO kříží vymezený migrační koridor biotopu vybraných zvláště chráněných druhů velkých savců. V dotčené AO se nachází minimální drobná krajinná zeleň, nenachází se zde památné stromy.
<b>Zemědělský půdní fond:</b>	Přítomny ZPF v 1. a 2. třídě ochrany.
<b>Lesní půdní fond:</b>	V rámci AO se nachází pouze hospodářské lesy.
<b>Povrchové a podzemní vody:</b>	AO nezasahuje do vymezených území povodňového ohrožení, CHOPAV či územích chráněných pro akumulaci povrchových vod, zranitelných oblastí povrchových a podzemních vod, ani se zde nenachází definované vodní zdroje pro zásobování pitnou vodou. AO neprotéká významný vodní tok.
<b>Horninové prostředí:</b>	Nevyskytují se sesuvy a poddolovaná území. Nenachází se ložiska nerostných surovin, chráněná území pro zásahy do zemské kůry, dobývací prostory a chráněná ložisková území.
<b>Kulturní a historické hodnoty:</b>	Nemovitá národní kulturní památka Hrad Šternberk (11 km), hrad Sovinec. Kostely (Děřichov, Huzová, Rýžoviště, Lomnice ...)
<b>Hmotné statky:</b>	Na J prochází AO silnice III. tř. č. 44429. Od SZ k JV prochází územím vedení VVN 400 kV.

územní systém ekologické stability Slunečná.

**AOV 33 - Dětrichov nad Bystricí**

vymezená AO

**Hodnoty a limity**

- lokalita výskytu ptáků
- lokalita ZCHD velkých savců
- mokřad národního významu
- přírodní park
- přírodní rezervace
- ÚSES - nadregionální biocentrum
- ÚSES - regionální biocentrum
- vybrané přírodní biotopy
- ZPF I. třídy ochrany
- ZPF II. třídy ochrany
- aktivní zóna záplavového území
- areál odvodnění
- HMZ otevřené
- HMZ zatrubněné
- podmačené plochy
- záplavové území Q100

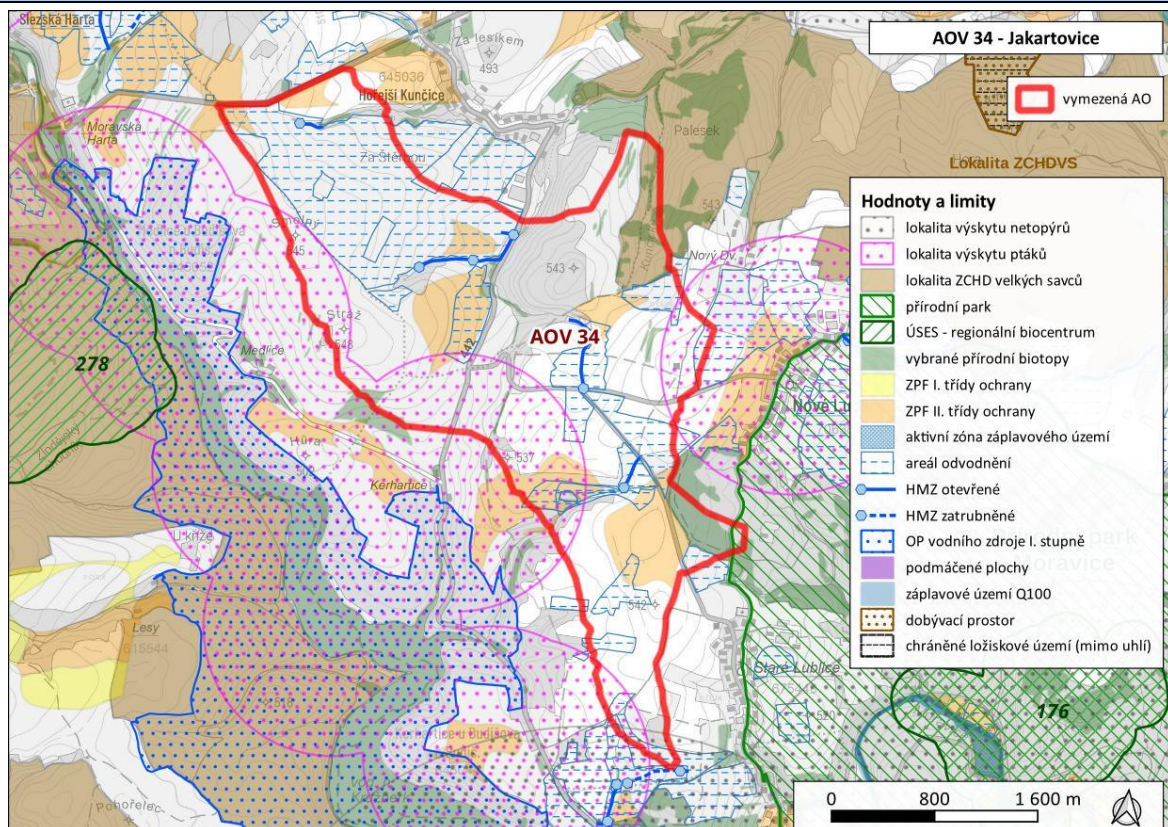
0 700 1 400 m

## AOV34 Jakartovice

<b>Akcelerační zóna:</b>	AOV34 Jakartovice
<b>Kraj:</b>	Moravskoslezský
<b>Obce:</b>	Jakartovice, Kružberk, Leskovec nad Moravicí, Nové Lublice
<b>Oblast životního prostředí</b>	<b>Hlavní charakteristiky</b>
<b>Sídla – obyvatelstvo, hluk a veřejné zdraví:</b>	V k.ú. Staré Lublice rodinné domy s č.p. ve vzdálenosti cca 500 m od AO. V k.ú. Medlice u Budišova nad Budišovkou 2 objekty pro rodinnou rekreaci s č.ev. ve vzdálenosti do 500 m od AO.
<b>Klima a ovzduší:</b>	AO nezasahuje do území s překročením imisních limitů.
<b>Příroda a biologická rozmanitost:</b>	Nejbližším cenným územím ve vztahu k dotčené AO EVL Štola Jakartovice, nejbližším ZCHÚ je PP Jakartovice. Uvedená PP se nachází vzdušnou čarou cca 3,3 km od AO, předmětem ochrany PP je modrásek bahenní vázaný na luční porosty s výskytem krvavce totenu. Na území AO se nachází drobné enklávy přírodních stanovišť 91E0* Smíšené jasanovo-olšové lužní lesy temperátní a boreální Evropy, 9110 Bučiny asociace Luzulo-Fagetum, 9130 Bučiny asociace Asperulo-Fagetum 6510 Nížinné sečené louky a 9170 Dubohabřiny asociace Galio-Carpinetum. V AO a blízkém okolí se nachází citlivé druhy ptáků: orel mořský, orel skalní, orel křiklavý (orlové – hnízdiště v okolí Slezské Harty a Kružberku) cca 500 m od AO), křepelka polní a chřástal polní hnízdící v širším regionu, moták lužní, moták pochop, moták pilich, výr velký či čáp černý.
<b>Krajinný ráz:</b>	Oblast specifických krajín Nízkého Jeseníku. AO spadá do specifické krajiny Slezská Harta (B-05). Hlavní charakteristické znaky: <ul style="list-style-type: none"> <li>• Vodní nádrž Slezská Harta, vodní nádrž Kružberk, sopečný vrch Velký Roudný (780 m n. m.), sopečný vrch Malý Roudný (771 m n. m.), Měděňý vrch (687 m n. m.), Měděnec (650 m n. m.).</li> <li>• Dynamické scénérie hluboce zaříznutého údolí vodní nádrže Kružberk s kontrastem strmých lesnatých srázů a horizontály vodní hladiny.</li> <li>• Kontrast horizontály vodní plochy nádrže Slezská Harta a vulkanického tvaru kopce Velký Roudný.</li> <li>• Jedinečně dochované historická krajinná struktura (členění plužiny) pozorovatelná z vrchu Velký Roudný.</li> </ul> Cílovou kvalitou je krajina s výraznou a nenarušenou scénérií Velkého a Malého Roudného, Měděňého vrchu a Měděnce a Krajina se zachovanými fragmenty historických krajinných úprav (stop členění plužiny). Mezi relevantní podmínky pro zachování a dosažení cílových kvalit nepřipustit umísťování záměrů, jejichž prostorové parametry (plošné, výškové) narušují významné znaky této specifické krajiny.
<b>Krajina – ÚSES, migrační prostupnost, zeleň mimo les:</b>	V AO se nenachází ÚSES nadregionální či regionální úrovně. Do AO zasahuje síť lokálního ÚSES. AO zasahuje do vymezeného migračního koridoru biotopu vybraných zvláště chráněných druhů velkých savců na S a V území. V dotčené AO se nachází drobné plochy krajinné zeleně – remízy, skupiny dřevin, nenachází se zde památné stromy.
<b>Zemědělský půdní fond:</b>	Plochy s vyšší třídou ochrany ZPF se v AO vyskytují, mají stanovenou třídu ochrany ZPF 2.
<b>Lesní půdní fond:</b>	V rámci AO se nachází pouze hospodářské lesy.
<b>Povrchové a podzemní vody:</b>	Pramení zde tok Deštná. AO nezasahuje do vymezených území povodňového ohrožení, CHOPAV či územích chráněných pro akumulaci povrchových vod, zranitelných oblastí povrchových a podzemních vod, ani se zde nenachází definované vodní zdroje pro zásobování pitnou vodou.
<b>Horninové prostředí:</b>	V rámci AO se vyskytují poddolovaná území. Nevyskytují se sesuvná území. Nenachází se ložiska nerostných surovin, chráněná území pro zásahy do zemské kůry, dobývací prostory a chráněná ložisková území.

<b>Kulturní a historické hodnoty:</b>	VPZ Lipina (10 km), MPZ Budišov nad Budišovkou (6 km), Hlavnice – Raabův mlýn (6 km), Choltický větrný mlýn (7 km), Velký Roudný (cca 6 km).
<b>Hmotné statky:</b>	Nad Hořejšími Kunčicemi prochází AO silnice I. tř. č. 46. Od S k J územím AO prochází silnice II. tř. č. 442. Silnice III. tř. se vyskytuje na S (č. 45921) a na J (č. 4423 a 44328). V S části AO prochází vedení VVN 400 kV. Nachází se zde i vedení VN vedoucí od Bohdanovic na J přes Hořejší Kunčice a dále ke Starým Lublicím. Na Novolublickém vrchu se nachází vodojem s anténním stožárem. Další vodojem je situován u silnice č. 442 z Hořejších Kunčic do Bohdanovic.
<b>Přehled nadregionálních záměrů v území.</b>	V nejbližším okolí AO se nenachází nadregionální záměry.

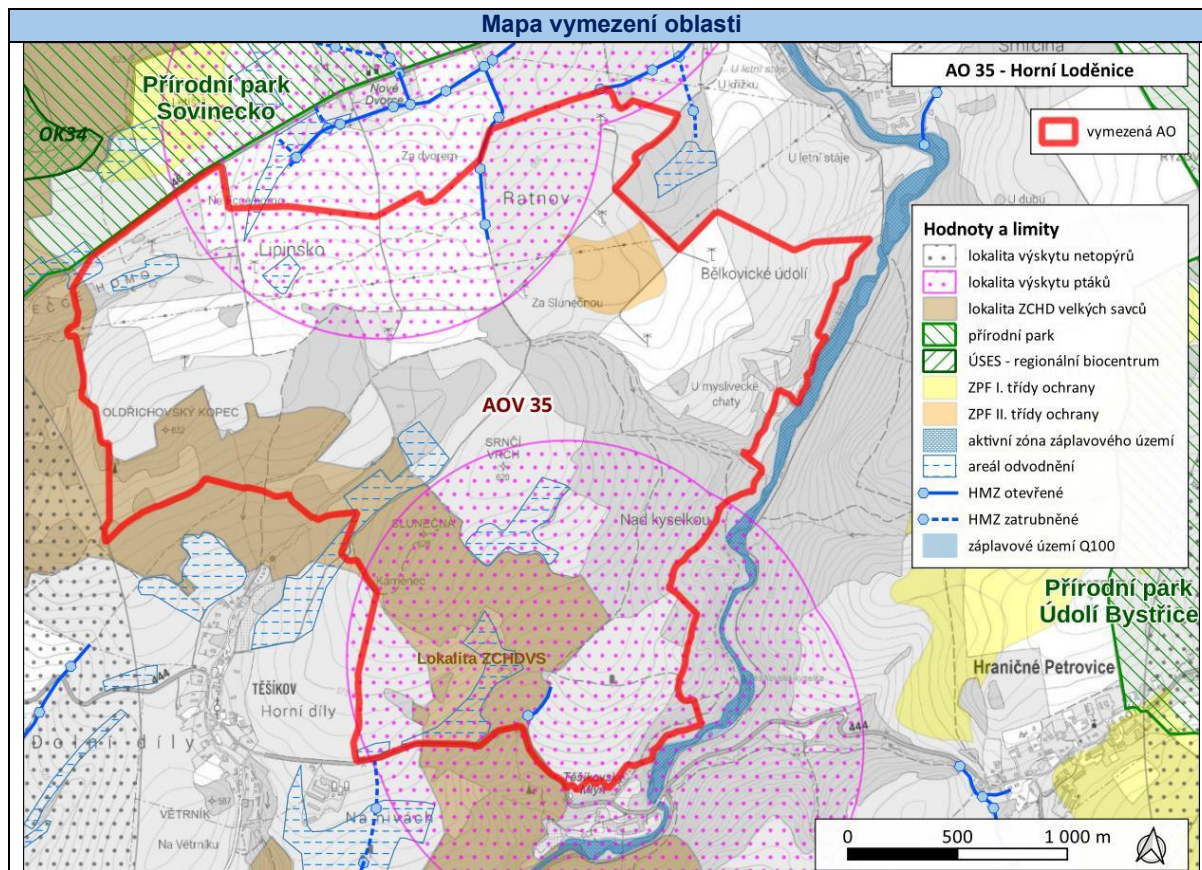
#### Mapa vymezení oblasti



## AOV35 Horní Loděnice

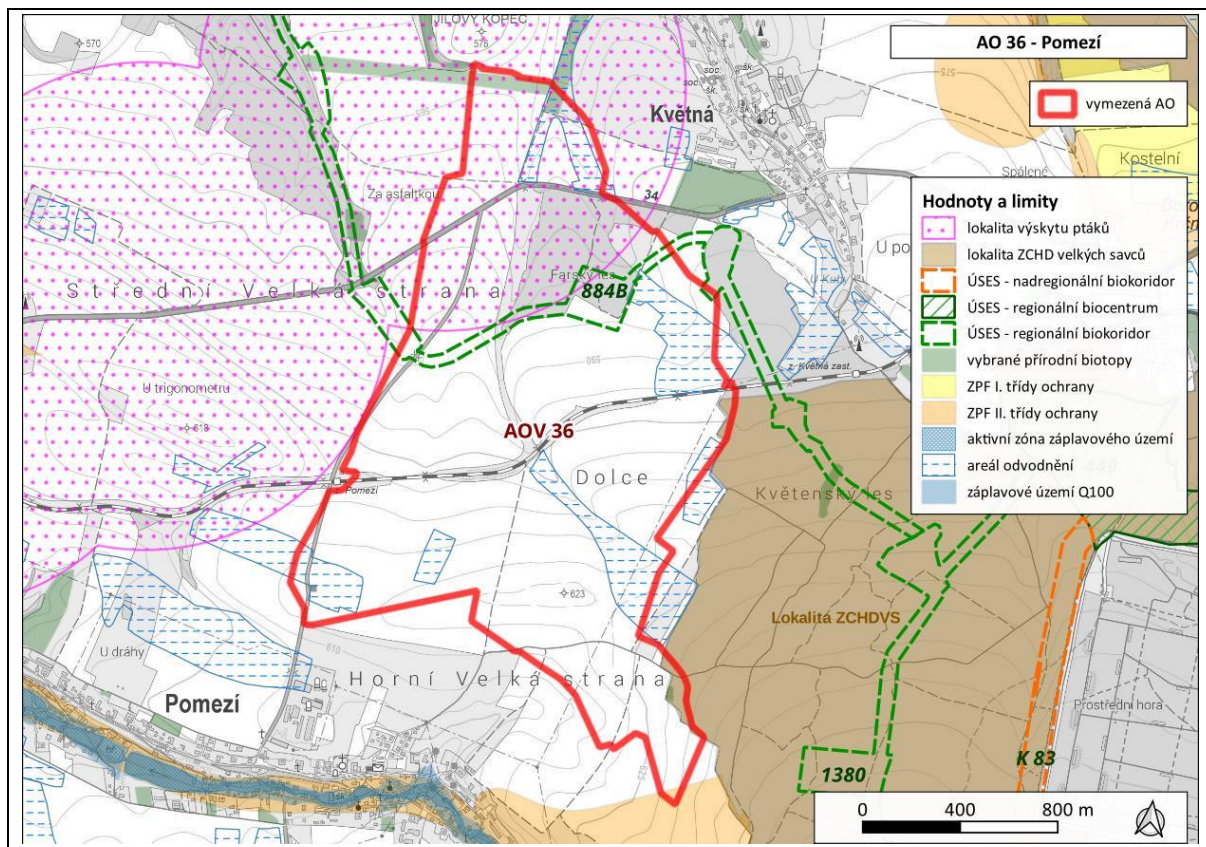
<b>Akcelerační zóna:</b>	AOV35 Horní Loděnice
<b>Kraj:</b>	Olomoucký
<b>Obce:</b>	Horní Loděnice, Šternberk, Lipina
<b>Oblast životního prostředí</b>	<b>Hlavní charakteristiky</b>
<b>Sídla – obyvatelstvo, hluk a veřejné zdraví:</b>	V Horní Loděnici se ve vzdálenosti do 500 m od AO nachází dvě stavby s č.ev. (922 a 923) v katastru vedené jako jiná stavba, resp. stavba občanského vybavení. V k.ú. Nové Dvorce se ve vzdálenosti cca 500 m od AO nachází bytový dům (č.p. 174). Osada Těšíkovský Mlýn při okraji AO zahrnuje výhradně rekreační objekty. V Těšíkově řada rekreačních objektů s č.ev. ve vzdálenosti menší než 500 m od AO. Do 500 m od AO se nachází i stavba s č.p. 48 vedená v katastru jako jiná stavba (areál soukromé farmy). Při V okraji se v AO nachází stavba s č.ev. 914 vedená v katastru jako stavba pro rodinnou rekreaci.
<b>Klima a ovzduší:</b>	AO nezasahuje do území se zaznamenaným překročením imisních limitů.
<b>Příroda a biologická rozmanitost:</b>	Nejbližšími cennými územími jsou EVL Libavá a EVL Údolí Bystřice nacházející se 2,5 – 3 km vzdušnou čarou od AO. Více než 4,6 km od AO se nachází PP Kamenné proudy u Domašova. Nejbližší VZCHÚ, CHKO Litovelské Pomoraví, se nachází cca 12 km od hranice AO. Z přírodních stanovišť je v AO zastoupen habitat 91E0* Smíšené jasanovo-olšové lužní lesy temperátní a boreální Evropy, 6510 Nížinné sečené louky, drobné enklávy 9130 Bučiny asociace Asperulo-Fagetum. V AO a blízkém okolí se nachází na VTE citlivé druhy živočichů: křepelka polní (biotop), moták pochop, jeřáb popelavý, čáp černý, netopýr pestrý, netopýr rezavý, netopýr hvízdavý aj.
<b>Krajinný ráz:</b>	Dle ZÚR OIK je AO částečně lokalizována do kulturní krajinné oblasti KKO9 Svahy Nízkého Jeseníku. V blízkosti AO se nachází přírodní parky Údolí Bystřice a Sovinecko, hodnotný je obraz okrajů Nízkého Jeseníku (již narušen stávajícími VTE) a obraz města Šternberk s méně výraznou dominantou hradu. Dle ZÚR je AO součástí krajinného celku N – skupina Jesenicko-Oderských vrchů, přičemž z této skutečnosti nevyplynou na realizaci VTE žádné konkrétní požadavky. V dotčené AO se nachází drobné krajinné struktury – zbytky historických mezí, alejí a drobných remízů.
<b>Krajina – ÚSES, migrační prostupnost, zeleň mimo les:</b>	V navržené AO se nenacházejí prvky nad/regionálního ÚSES, přímo do AO však zasahují prvky lokálního ÚSES (biocentra a biokoridory). Do JZ části AO zasahuje migrační koridor vymezený v rámci biotopu vybraných zvláště chráněných druhů velkých savců. V AO se nenacházejí památné stromy.
<b>Zemědělský půdní fond:</b>	Zastoupení pozemků s vyšší třídou ochrany ZPF je v AO minimální. Nachází se zde pouze na SV malá plocha s 2. tř.o.
<b>Lesní půdní fond:</b>	V AO se nachází výhradně hospodářské lesy soustředěné především podél Z-V osy oblasti.
<b>Povrchové a podzemní vody:</b>	V AO nachází pramenná část Těšíkovského potoka s přítoky, Sprchového potoka a pravostranný přítok Trusovky. Cca 900 m SV od Těšíkovského mlýna se na pravém břehu Trusovického potoka nachází pramen Těšíkovské kyselky. CHOPAV či území chráněné pro akumulaci povrchových vod se zde nenachází, definované zdroje pro zásobování pitnou vodou také ne. AO nezasahuje ani do zranitelných oblastí povrchových a podzemních vod. Záplavové území stanovené při toku Trusovky je mimo území AO.
<b>Horninové prostředí:</b>	V AO se dle mapových podkladů nenachází výhradní ani chráněná ložiska nerostných surovin, chráněná území pro zásahy do zemské kůry, poddolovaná území ani sesuvy.
<b>Kulturní a historické hodnoty:</b>	Nemovitá národní kulturní památka Státní hrad Šternberk (cca 4 km Z). Městská památková zóna Šternberk (cca 4 km Z). Kostel sv. Bartoloměje v Jívové (4 km). V okolí AO se nenachází světové dědictví UNESCO.
<b>Hmotné statky:</b>	V S části AO se nachází celkem 9 větrných turbín. V části AO prochází územím několik tras vedení VN do 110 kV.
<b>Přehled nadregionálních záměrů v území.</b>	V nejbližším okolí AO se nenachází nadregionální záměry.

# Mapa vymezení oblasti



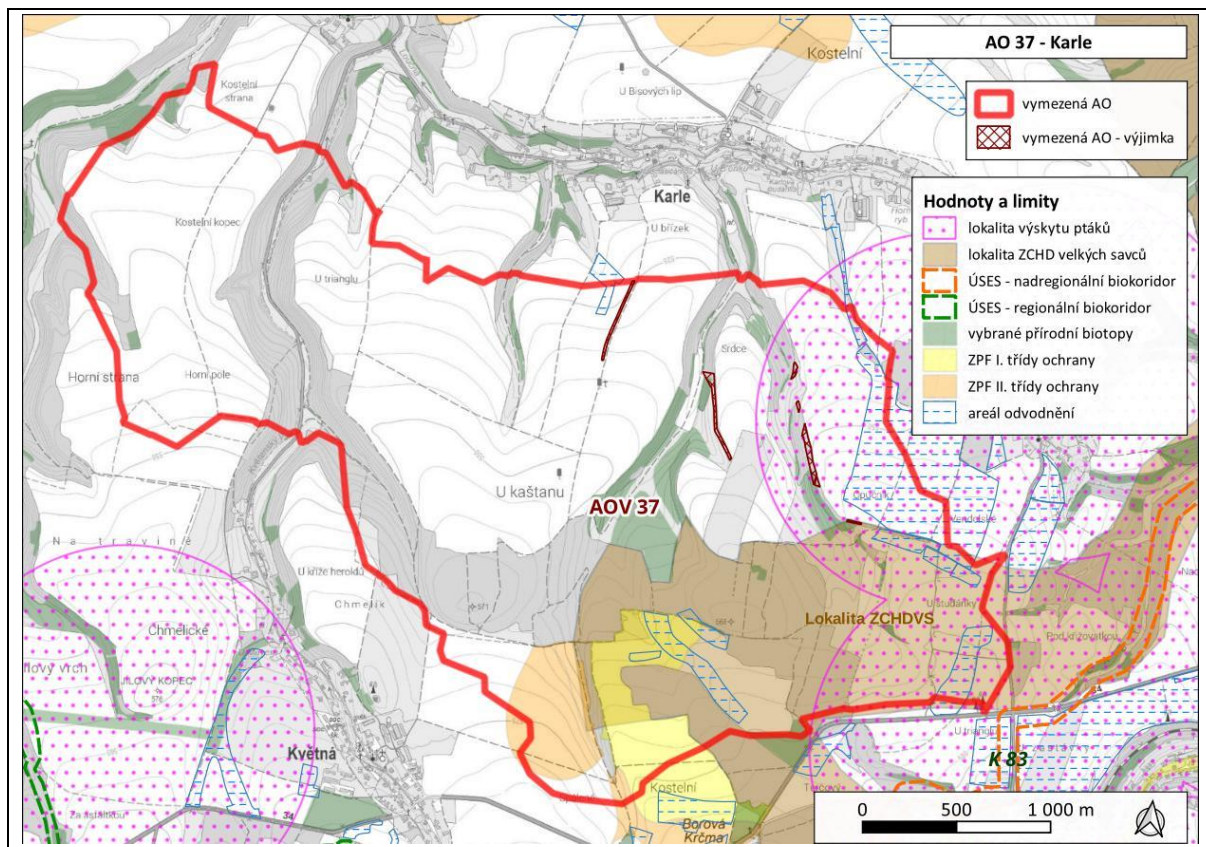
## AOV36 Pomezí

<b>Akcelerační zóna:</b>	AOV36 Pomezí
<b>Kraj:</b>	Pardubický
<b>Obce:</b>	Květná, Pomezí
<b>Oblast životního prostředí</b>	<b>Hlavní charakteristiky</b>
<b>Sídla – obyvatelstvo, hluk a veřejné zdraví:</b>	V Květné se cca na hranici vzdálenosti 500 m od AO nachází stavba č.p. 42 - stavba občanské vybavenosti vlastněná organizací Květná Zahrada z.ú. (sociální služby apod.). V Pomezí jeden rodinný dům na hranici vzdálenosti 500 m od AO (č.p. 425).
<b>Klima a ovzduší:</b>	AO nezasahuje do území s překročením imisních limitů.
<b>Příroda a biologická rozmanitost:</b>	Nejbližším cenným územím ve vztahu k dotčené AO je PP V Bukách, cca 2 km SZ od AO. Předmětem ochrany PP přirozená bučina s bohatým podrostem. Na území AO se pouze ze severu zasahuje drobné fragmenty habitatu 6510 Nížinné sečené louky. V AO a blízkém okolí se nachází citlivé druhy ptáků: moták lužní, moták pochop, luňák červený, luňák hnědý, krkavec velký, aj. V AO lze uvažovat výskyt citlivých druhů netopýrů (netopýr velký, netopýr hvězdavý, netopýr nejmenší aj.).
<b>Krajinný ráz:</b>	Dle ZÚR Pardubického kraje spadá AO do krajinného typu krajina zemědělská a do krajiny 03 Litomyšlsko-Poličko. V krajině zemědělské převažují výrazně kulturní biotopy. Zásadou je zde mimo jiné zvyšovat prostupnost krajiny obnovou cestní sítě. V krajině 03 Litomyšlsko-Poličko je cílovou kvalitou harmonická krajina pahorkatin se stabilizovanou různorodou sídelní strukturou s městskými centry Litomyšl a Polička a řadou menších venkovských sídel. Hodnotnější části krajiny jsou Kozlovský hřbet jako významný krajinný předěl a vymezující horizont a zachované vizuální charakteristiky krajiny se siluetami měst Litomyšl a Polička. Znaky přírodní charakteristiky v přírodním parku údolí Křetinky (cca 3 km J).
<b>Krajina – ÚSES, migrační prostupnost, zeleň mimo les:</b>	AO vede regionální biokoridor Černý les – V bučích s vloženými lokálními biocentry. Do AO marginálně zasahuje migrační koridor biotopu vybraných zvláště chráněných druhů velkých savců. V dotčené AO se nachází drobná krajinná zeleň – liniová zeleň podél cest, nenachází se zde památné stromy.
<b>Zemědělský půdní fond:</b>	Velmi okrajově ZPF s I. a II. třídou ochrany.
<b>Lesní půdní fond:</b>	V rámci AO se nachází pouze hospodářské lesy velmi malého rozsahu.
<b>Povrchové a podzemní vody:</b>	AO spadá do zranitelné oblasti povrchových a podzemních vod a zasahuje do CHOPAV. AO nezasahuje do vymezených území povodňového ohrožení, územích chráněných pro akumulaci povrchových vod, ani se zde nenachází definované vodní zdroje pro zásobování pitnou vodou. AO neprotéká významný vodní tok.
<b>Horninové prostředí:</b>	Nevyskytují se sesuvy a poddolovaná území. Nenachází se ložiska nerostných surovin, chráněná území pro zásahy do zemské kůry, dobývací prostory a chráněná ložisková území.
<b>Kulturní a historické hodnoty:</b>	MPZ Polička s NKP Kostel sv. Jakuba Většího s rodnou světničkou Bohuslava Martinů a NKP Radnice (4-5 km Z), MPZ Svitavy (10 km), NKP Usedlost čp. 171 v Čisté (9 km S).
<b>Hmotné statky:</b>	Územím AO prochází na S silnice I. tř. č. 34., při Z okraji silnice III. tř. č. 3632. Cca v polovině protíná AO železniční trať Svitavy – Žďárec u Skutče. Při V okraji prochází územím AO vedení VN. V JZ cípu AO je u silnice III. tř. vodojem.
<b>Přehled nadregionálních záměrů v území.</b>	Územní systém ekologické stability NRBK134 – NRBK81.
<b>Mapa vymezení oblasti</b>	



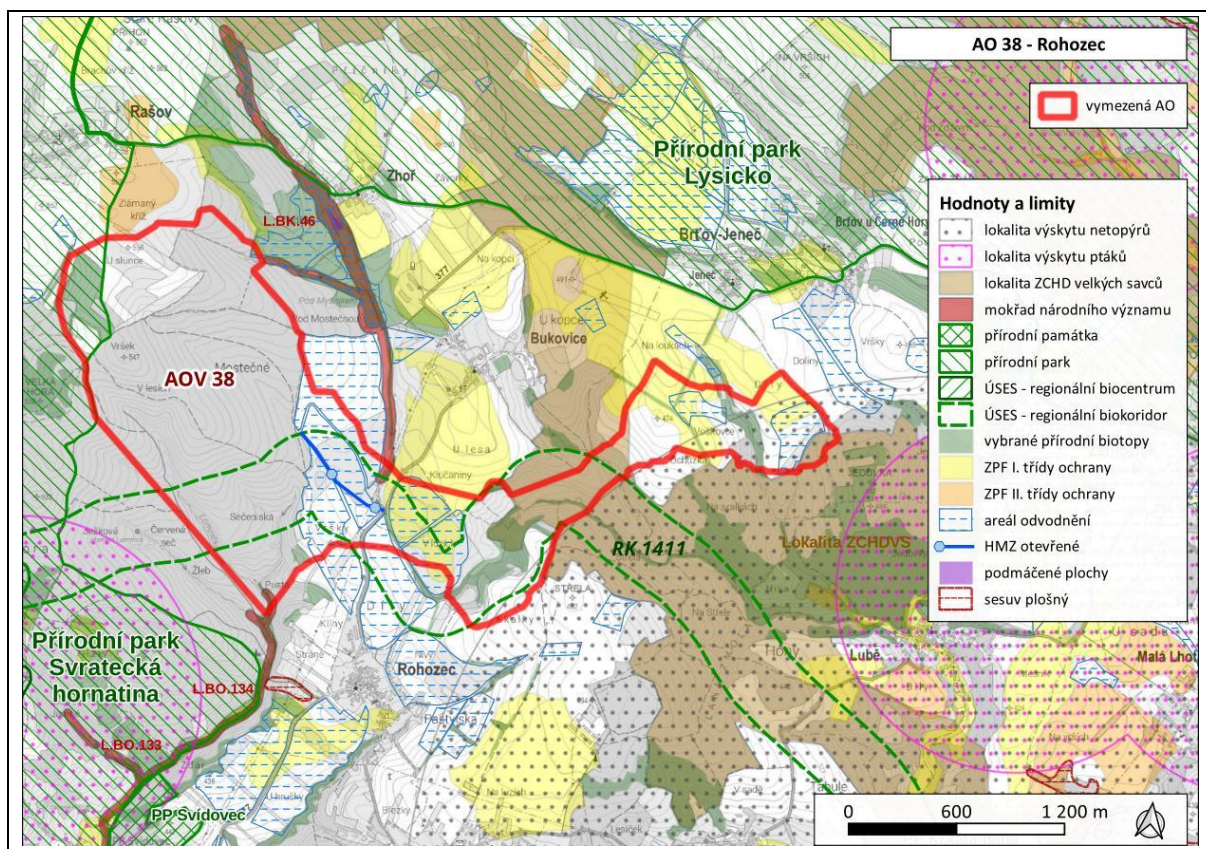
## AOV37 Karle

<b>Akcelerační zóna:</b>	AOV37 Karle
<b>Kraj:</b>	Pardubický
<b>Obce:</b>	Chmelík, Karle, Květná, Vendolí
<b>Oblast životního prostředí</b>	<b>Hlavní charakteristiky</b>
<b>Sídla – obyvatelstvo, hluk a veřejné zdraví:</b>	V obci Karle ve vzdálenosti do 500 m od AO objekt občanské vybavenosti v rámci sportovního areálu. Stavby pro bydlení či rekreační objekty s č.p. či č.ev. se nevyskytují.
<b>Klima a ovzduší:</b>	AO nezasahuje do území s překročením imisních limitů.
<b>Příroda a biologická rozmanitost:</b>	Nejbližším cenným územím ve vztahu k dotčené AO je PP Sněžanky ve Vysokém lese, 630 m SZ od AO. Na území AO se nachází fragmenty habitatu 6510 Nížinné sečené louky, 9130 Bučiny asociace Asperulo-Fagetum a drobné fragmenty habitatu 6210* Polopřirozené suché trávníky a facie křovin na vápnitých podložích. V AO a blízkém okolí se nachází citlivé druhy ptáků: moták pochop, luňák červený, luňák hnědý, krkavec velký, aj. V AO lze uvažovat výskyt citlivých druhů netopýrů (netopýr velký, netopýr hvízdavý, netopýr nejmenší aj.).
<b>Krajinný ráz:</b>	Dle ZÚR Pardubického kraje spadá AO do krajinného typu krajina zemědělská a do krajiny 03 Litomyšlsko-Poličko. V krajině zemědělské převažují výrazně kulturní biotopy. Zásadou je zde mimo jiné zvyšovat prostupnost krajiny obnovou cestní sítě. V krajině 03 Litomyšlsko-Poličko je cílovou kvalitou harmonická krajina pahorkatin se stabilizovanou různorodou sídelní strukturou s městskými centry Litomyšl a Polička a řadou menších venkovských sídel. Hodnotnější části krajiny jsou Kozlovský hřbet jako významný krajinný předěl a vymezující horizont a zachované vizuální charakteristiky krajiny se siluetami měst Litomyšl a Polička. Znaky přírodní charakteristiky v přírodním parku údolí Křetinky (cca 5 km J).
<b>Krajina – ÚSES, migrační prostupnost, zeleň mimo les:</b>	V AO se nenachází ÚSES nadregionální či regionální úrovně, v ÚP obcí je vymezena síť lokálního ÚSES. Jižní částí AO vede migrační koridor biotopu vybraných zvláště chráněných druhů velkých savců. V dotčené AO se nachází drobná krajinná zeleň – liniová zeleň podél úvozových cest, skupiny dřevin, nenachází se zde památné stromy.
<b>Zemědělský půdní fond:</b>	Přítomný ZPF v I. a II. třídě ochrany. a to v jižní části AO.
<b>Lesní půdní fond:</b>	V rámci AO se nachází pouze hospodářské lesy.
<b>Povrchové a podzemní vody:</b>	AO spadá do zranitelné oblasti povrchových a podzemních vod a zasahuje do CHOPAV. AO nezasahuje do vymezených území povodňového ohrožení, územích chráněných pro akumulaci povrchových vod, ani se zde nenachází definované vodní zdroje pro zásobování pitnou vodou. AO neprotéká významný vodní tok.
<b>Horninové prostředí:</b>	Nevyskytují se sesuvy a poddolovaná území. Nenachází se ložiska nerostných surovin, chráněná území pro zásahy do zemské kůry, dobývací prostory a chráněná ložisková území.
<b>Kulturní a historické hodnoty:</b>	MPR Litomyšl s NKP Zámek v Litomyšli – součást UNESCO (12 km), MPZ Polička s NKP Kostel sv. Jakuba Většího s rodnou světničkou Bohuslava Martinů a NKP Radnice (6 km JZ), MPZ Svitavy (6 km), NKP Usedlost čp. 171 v Čisté (6 km S).
<b>Hmotné statky:</b>	V Z části AO prochází silnice III. tř. č. 36024. Ve V části AO 3 větrné turbíny. Další sledované hmotné statky se dle mapových podkladů nevyskytují.
<b>Přehled nadregionálních záměrů v území.</b>	územní systém ekologické stability NRBK134 – NRBK81
<b>Mapa vymezení oblasti</b>	



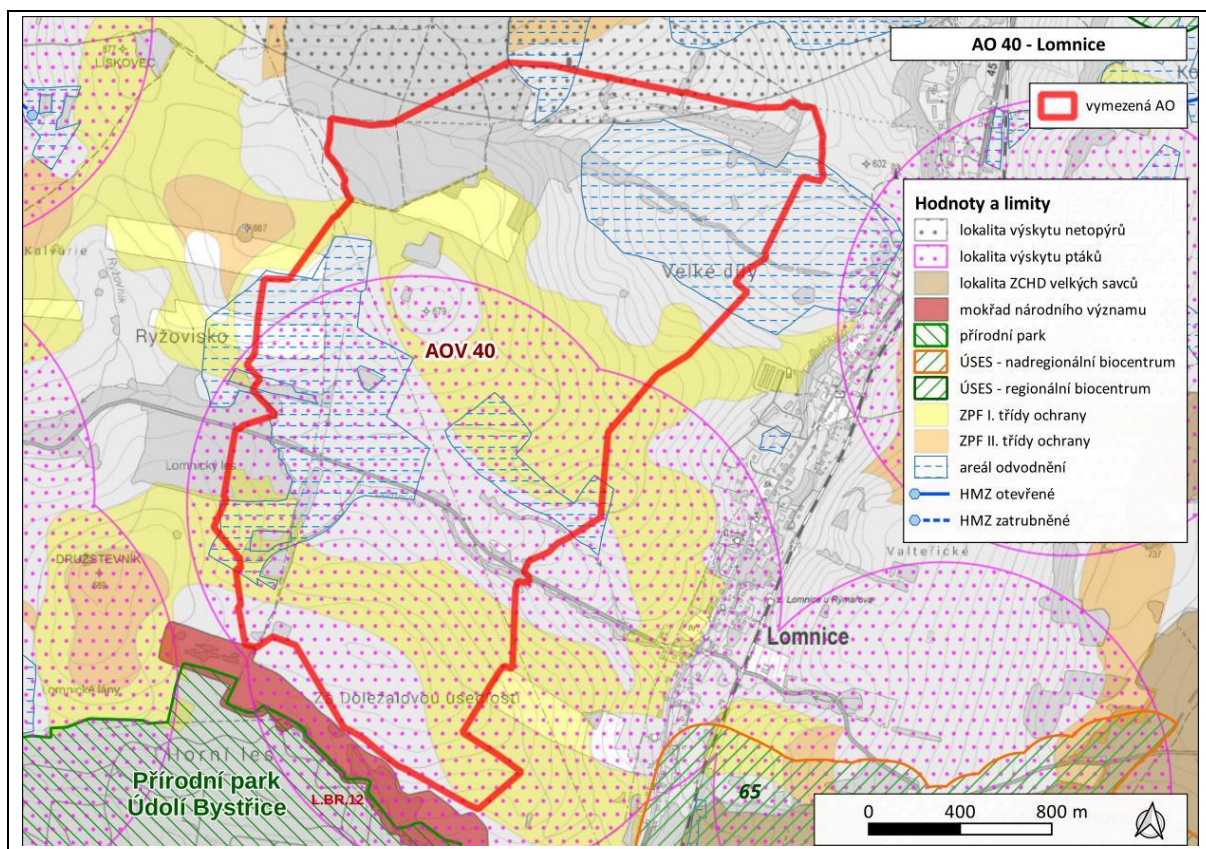
## AOV38 Rohozec

<b>Akcelerační zóna:</b>	AOV38 Rohozec
<b>Kraj:</b>	Jihomoravský
<b>Obce:</b>	Brťov-Jeneč, Bukovice, Rašov, Rohozec, Šerkovice, Unín, Zhoř
<b>Oblast životního prostředí</b>	<b>Hlavní charakteristiky</b>
<b>Sídla – obyvatelstvo, hluk a veřejné zdraví:</b>	V Bukovicích 2 RD č.p. 35 a 52 ve vzdálenosti cca 500 m od AO. U Rohozce 3 rekreační objekty s č.ev. Ve vzdálenosti do 500 m od AO. J od Brťova-Jenče 1 rekreační stavba s č.ev.
<b>Klima a ovzduší:</b>	AO nezasahuje do území s překročením imisních limitů.
<b>Příroda a biologická rozmanitost:</b>	Nejbližším cenným územím ve vztahu k dotčené AO je PP Svídovec, cca 1 km J od AO. Předmětem ochrany PP jsou teplomilné druhy (včetně hmyzu), dále vratička měsíční, přírodě blízké lesy. V AO se nachází fragmenty habitatů 91E0 Smíšené jasanovo-olšové lužní lesy temperátní a boreální Evropy, 6510 Nížinné sečené louky a 9170 Dubohabřiny asociace Galio-Carpinetum. Je zde výskyt citlivých druhů ptáků v rámci hnízdní a potravní aktivity: čáp černý, čáp bílý, jestřáb lesní, krahulec obecný, krkavec velký, včelojed lesní a křepelka polní (biotop). V AO lze uvažovat výskyt citlivých druhů netopýrů (netopýr velký, netopýr hvízdavý, netopýr nejmenší aj.).
<b>Krajinný ráz:</b>	Dle ZÚR Jihomoravského kraje je AO lokalizována do krajinného celku č. 31 s názvem Kunštátsko-nedvědický. Cílovou kvalitou krajiny je zejména harmonická lesní krajina s hlubokým údolím Svratky s prostorově velmi pestrým způsobem využití a krajina hodnotných pohledů a pohledových horizontů (na dominanty hrad Pernštejn, zámek Kunštát, zámek Lomnice). V krajině je třeba: - podporovat opatření k zachování krajiny s pestrou strukturou využití území, zmenšení bloků orné půdy s využitím prvků rozptýlené krajinné zeleně (meze, remízky, liniová i mimolesní zeleň, trvalé travní porosty atd.) - vytvářet územní podmínky pro ochranu krajiny před umísťováním výškově, plošně a objemově výrazných staveb. - na území přírodních parků vytvářet územní podmínky pro důslednou ochranu krajinného rázu.
<b>Krajina – ÚSES, migrační prostupnost, zeleň mimo les:</b>	Územím AO vede regionální biokoridor 1411 s vloženými lokálními biocentry, na který navazuje síť lokálního ÚSES. Zúženou část AO kříží vymezený migrační koridor biotopu vybraných zvláště chráněných druhů velkých savců. V dotčené AO se nachází liniová zeleň, nenachází se zde památné stromy.
<b>Zemědělský půdní fond:</b>	Přítomny ZPF v I. třídě ochrany.
<b>Lesní půdní fond:</b>	V rámci AO se nachází pouze hospodářské lesy.
<b>Povrchové a podzemní vody:</b>	AO protéká potok Lubě. AO spadá do zranitelné oblasti povrchových a podzemních vod. AO nezasahuje do vymezených území povodňového ohrožení, CHOPAV či územích chráněných pro akumulaci povrchových vod, ani se zde nenachází definované vodní zdroje pro zásobování pitnou vodou.
<b>Horninové prostředí:</b>	Nevyskytují se sesuvy a poddolovaná území. Nenachází se ložiska nerostných surovin, chráněná území pro zásahy do zemské kůry, dobývací prostory a chráněná ložisková území.
<b>Kulturní a historické hodnoty:</b>	NKP Zámek Lysice (7 km), NKP Zámek Rájec nad Svitavou (9 km), NKP Klášter cisterciáků Porta coeli v Předklášteří (7 km), MPZ Doubravník (8 km), MPZ Lomnice u Tišnova (3 km).
<b>Hmotné statky:</b>	Ve středu prochází AO silnice II. tř. č. 377. Víceméně paralelně se silnicí vedou dvě trasy vedení VN. Mezi Bukovicemi a Brťovem-Jenčí se mimo AO ve vzdálenosti cca 200 m nachází letiště Brťov (LKBRT0).
<b>Přehled nadregionálních záměrů v území.</b>	Koridor silnice I. třídy I/73 úsek Brno–Moravská Třebová.
<b>Mapa vymezení oblasti</b>	



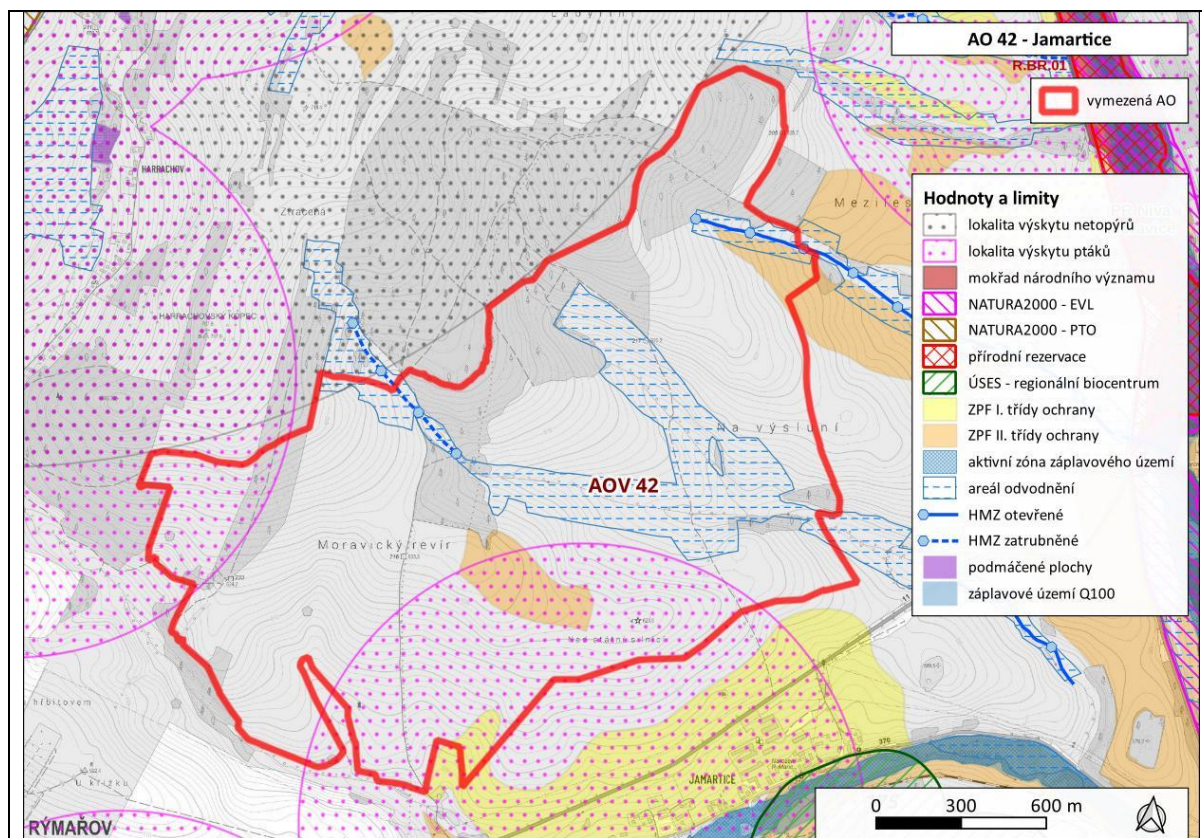
## AOV40 Lomnice

<b>Akcelerační zóna:</b>	AOV40 Lomnice
<b>Kraj:</b>	Moravskoslezský
<b>Obce:</b>	Břidličná, Lomnice, Ryžoviště
<b>Oblast životního prostředí</b>	<b>Hlavní charakteristiky</b>
<b>Sídla – obyvatelstvo, hluk a veřejné zdraví:</b>	V Lomnici se krom zemědělských staveb nachází ve vzdálenosti do 500 m od AO rekreační objekt č.p. 39.
<b>Klima a ovzduší:</b>	Imisní limity jsou pro všechny látky dodržovány.
<b>Příroda a biologická rozmanitost:</b>	Nejbližším cenným územím ve vztahu k dotčené AO je EVL Moravice, cca 2,5 km od AO. Nejbližším ZCHÚ je PR Panské louky, cca 4 km J od AO. Předmětem ochrany PR jsou společenstva pramenných rašelinných lesů. Na území AO se nachází jen drobný segmenty habitatů 91E0 Smíšené jasanovo-olšové lužní lesy temperátní a boreální Evropy, 6510 Nížinné sečené louky, 9130 Bučiny asociace Asperulo-Fagetum, 9180 Lesy svazu Tilio-Acerion na svazích, sutích a v roklicích a 9410 Acidofilní smrčiny horského až alpského stupně. Území a jeho okolí využívá několik citlivých druhů vůči VTE v rámci hnízdní a potravní aktivity: křepelka polní, chřástal polní, moták lužní a jeřáb popelavý. Lze předpokládat výskyt citlivých druhů netopýrů (netopýr velký, netopýr černý, netopýr severní aj.).
<b>Krajinný ráz:</b>	Dle ZÚR MSK je AO lokalizována do specifické krajiny B-02 Rýmařov – Bruntál. Za hlavní a nejvíce hodnotné znaky krajiny jsou zde považovány Uhlířský vrch s kulturní dominantou poutního kostela Panny Marie Pomocné a středověké město Bruntál s dochovaným jádrem, Bruntálským zámekem a městskou památkovou zónou. Hodnotná je také vizuálně otevřená zemědělská krajina Bruntálské kotliny a Břidličenské vrchoviny s četnými fragmenty historických krajinných struktur a pohledové scenerie hřbetů a vrcholů Hrubého Jeseníku. Přírodní park Údolí Bystřice.
<b>Krajina – ÚSES, migrační prostupnost, zeleň mimo les:</b>	AO neprochází ÚSES nadregionální či regionální úrovně. Střední část AO kříží lokální biokoridor. AO je vymezena mimo biotop pro vybrané zvláště chráněné druhy velkých savců. V dotčené AO se nachází drobná krajinná zeleň – skupiny dřevin, solitéry, linie dřevin podél vodních toků a v údolnicích, nenacházejí se zde památné stromy.
<b>Zemědělský půdní fond:</b>	V AO se nachází významné zastoupení pozemků s 1. tř. o. ZPF.
<b>Lesní půdní fond:</b>	Lesní porosty se v AO vyskytují ojediněle. Souvislejší plocha lesa zasahuje do AO na S. Jedná se o výhradně o hospodářské lesy.
<b>Povrchové a podzemní vody:</b>	V AO protékají dva vodní toky – Lomnička a bezejmenný tok. Oba jsou levostrannými přítoky Lomnického p. AO nezasahuje do vymezených území povodňového ohrožení, CHOPAV, zranitelných oblastí povrchových a podzemních vod či území chráněných pro akumulaci povrchových vod ani se zde nenachází definované vodní zdroje pro zásobování pitnou vodou.
<b>Horninové prostředí:</b>	Nevyskytují se sesuvy a poddolovaná území. Nenachází se ložiska nerostných surovin, chráněná území pro zásahy do zemské kůry, dobývací prostory a chráněná ložisková území.
<b>Kulturní a historické hodnoty:</b>	MPZ Rýmařov.
<b>Hmotné statky:</b>	J částí AO prochází komunikace III. tř. Napříč AO prochází vedení VN. Další sledované hmotné statky se v AO dle mapových podkladů nevyskytují.
<b>Přehled nadregionálních záměrů v území.</b>	Územní systémy ekologické stability Slunečná, Praděd (88) – Slunečná (65), NRBK147 – Ptačí hora – Údolí Opavy (2007).
<b>Mapa vymezení oblasti</b>	



## AOV42 Jamartice

<b>Akcelerační zóna:</b>	AOV42 Jamartice
<b>Kraj:</b>	Moravskoslezský
<b>Obce:</b>	Dolní Moravice, Rýmařov
<b>Oblast životního prostředí</b>	<b>Hlavní charakteristiky</b>
<b>Sídla – obyvatelstvo, hluk a veřejné zdraví:</b>	Do vzdálenosti 500 m od AO se nachází pouze na J průmyslové stavby a podobné objekty.
<b>Klima a ovzduší:</b>	AO nezasahuje do území se zaznamenaným překročením imisních limitů.
<b>Příroda a biologická rozmanitost:</b>	Nejbližším cenným územím ve vztahu k dotčené AO je EVL Moravice s PR Niva Moravice. Předmětem ochrany PR jsou nivní ekosystémy a druhy úzce vázané na vodní prostředí a CHKO Jeseníky (cca 1 km západně od AO). Cca 1 km Z od AO se nachází CHKO a PO Jeseníky. V AO se nenachází žádné přírodní stanoviště (habitaty) dle směrnice o stanovištích. V AO a okolí se nachází na VTE citlivé druhy živočichů: čáp bílý, čáp černý, křepelka polní, chřástal polní, netopýr rezavý, netopýr stromový aj.
<b>Krajinný ráz:</b>	Dle ZÚR MSK je AO lokalizována do specifické krajiny B-02 Rýmařov – Bruntál. Za hlavní a nejvíce hodnotné znaky krajiny jsou zde považovány Uhlířský vrch s kulturní dominantou poutního kostela Panny Marie Pomocné a středověké město Bruntál s dochovaným jádrem, Bruntálským zámekem a městskou památkovou zónou. Hodnotná je také vizuálně otevřená zemědělská krajina Bruntálské kotliny a Břidličenské vrchoviny s četnými fragmenty historických krajinných struktur a pohledové scenerie hřbetů a vrcholů Hrubého Jeseníku. V dotčené AO se nachází drobné remízy a několik solitérů. Hlavní znaky a hodnoty přírodní a kulturní charakteristiky: Dominanta Uhlířského vrchu s poutním kostelem Panny Marie Pomocné (cca 9 km S), průhledy na hřbet Hrubého Jeseníku a Praděd, MPZ Rýmařov a VPZ Malá Morávka a VPZ Stará Ves – Žďárský potok (cca 6 km).
<b>Krajina – ÚSES, migrační propustnost, zeleň mimo les:</b>	Dotčenou AO vede síť lokálních biokoridorů, ve východní části AO se rozkládá lokální biocentrum. V AO se nenachází, ani zde nezasahuje biotop vybraných zvláště chráněných druhů velkých savců. V dotčené AO se nachází drobné remízy a několik solitérů, ze SZ zasahuje do AP lesní celek o výměře přes 100 ha. V dotčené AO se nenacházejí památné stromy.
<b>Zemědělský půdní fond:</b>	V AO jsou pozemky ZPF zastoupeny pouze okrajově. V centrální a severní části se vyskytují malé plochy pozemků s 2. tř.o., na jihu zasahuje AO malou plochou do pozemků ZPF s 1. tř.o.
<b>Lesní půdní fond:</b>	V severní části AO zasahuje do souvislejšího lesního celku zahrnujícího hospodářský les, další výskyt pozemků hospodářského lesa je pouze malý a ostrůvkovitý. Jiné typy lesních pozemků se nevyskytují.
<b>Povrchové a podzemní vody:</b>	V SV části protékají AO dvě větve bezejmenného levostranného přítoku Podolského potoka. AO nezasahuje do vymezených území povodňového ohrožení, CHOPAV či územích chráněných pro akumulaci povrchových vod, zranitelných oblastí povrchových a podzemních vod ani se zde nenachází definované vodní zdroje pro zásobování pitnou vodou.
<b>Horninové prostředí:</b>	V AO se nenachází výhradní ani chráněná ložiska nerostných surovin, chráněná území pro zásahy do zemské kůry, poddolovaná území ani sesuvy.
<b>Kulturní a historické hodnoty:</b>	Poutní kostel Panny Marie Pomocné (9 km V), Městská památková zóna Rýmařov (2 km Z), Vesnická památková zóna Stará Ves – Žďárský potok (6 km SZ), Vesnická památková zóna Malá Morávka (6 km S), kostel Nejsvětější Trojice ve Velké Štáhli (3 km JV), zámek Janovice u Rýmařova (3 km SZ). V okolí AO se nenachází světové dědictví UNESCO.
<b>Hmotné statky:</b>	V AO se nenachází významnější hmotné statky.
<b>Přehled nadregionálních záměrů v území.</b>	V nejbližším okolí AO se nenachází nadregionální záměry.
<b>Mapa vymezení oblasti</b>	

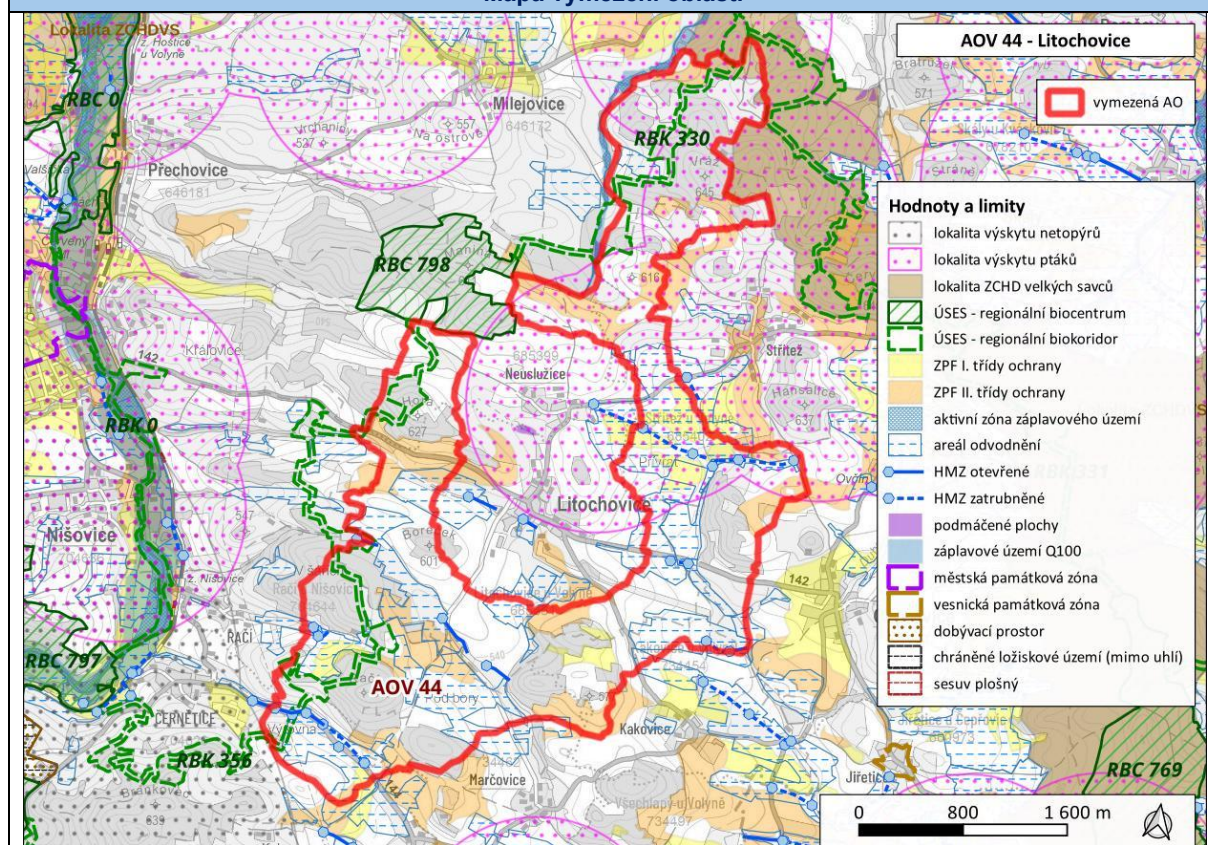


## AOV44 Litochovice

<b>Akcelerační zóna:</b>	AOV44 Litochovice
<b>Kraj:</b>	Jihočeský
<b>Obce:</b>	Milejovice, Hoštice, Předslavice, Litochovice, Volyně, Přechemice, Kuřimany, Čepřovice, Nišovice
<b>Oblast životního prostředí</b>	<b>Hlavní charakteristiky</b>
<b>Sídla – obyvatelstvo, hluk a veřejné zdraví:</b>	Z od AO se ve vzdálenosti do 500 m nachází rekreační objekt se 2 č. ev. Na S je ve vzdálenosti do 500 m víceúčelová stavba Ranč Šimona Pláničky - penzion. V Milejovicích ve vzdálenosti cca 500 m tři nově postavené (pravděpodobně rodinné) domy. V katastru pozemky zatím jako orná půda.
<b>Klima a ovzduší:</b>	AO nezasahuje do území se zaznamenaným překročením imisních limitů.
<b>Příroda a biologická rozmanitost:</b>	Nejbližším zvláště chráněným územím ve vztahu k dotčené AO je PP Na Opukách chránící teplomilná nelesní společenstva s navázanou cennou zoocenózou, zejména se společenstvem bezobratlých. Zranitelná přírodní stanoviště jsou na území AO vázána především na vodní toky – jedná se o lesní (lužní), mokřadní a vodní biotopy, habitat 91E0* Smíšené jasanovo-olšové lužní lesy temperátní a boreální Evropy. V AO a okolí se nachází na VTE citlivé druhy živočichů: dravec luňák červený, moták pochop, moták pilich a orel mořský, brodivé volavka popelavá, čáp bílý, čáp černý a vodní ptáci kopřivka obecná, morčák velký, netopýři – netopýr hvízdavý, netopýr nejmenší aj.
<b>Krajinný ráz:</b>	AO je dle Zásad územního rozvoje Jihočeského kraje lokalizována v krajinně lesoplní. Ta je charakterizována reliéfem vrchovin a pahorkatin, zemědělská krajina je střídána s lesní krajinou (lesy 30-70% plochy), výrazná struktura historické kulturní krajiny, potoční a říční nivy. V dotčené AO se nachází krajinná mozaika lesních celků i drobných remízů, významné segmenty luk i skupin stromů, vizuálními dominantami jsou zalesněné vrcholy.
<b>Krajina – ÚSES, migrační prostupnost, zeleň mimo les:</b>	Územím AO vede síť lokálního ÚSES, některá lokální biocentra jsou součástí regionálních biokoridorů vedoucích obcemi Milejovice, Litochovice, Volyně a Nišovice. Rozsáhlé regionální biocentrum Manina v Litochovicích bylo z AO vyřazeno, nachází se uprostřed vymezené AO. Do SV části AO zasahuje migrační koridor vymezený v rámci biotopu vybraných zvláště chráněných druhů velkých savců. V dotčené AO se nachází drobné remízy, skupiny stromů, nenacházejí se zde památné stromy.
<b>Zemědělský půdní fond:</b>	V AO jsou nepravidelně rozloženy pozemky s tř. o. 1 i 2. Hojněji jsou zastoupeny v jižní části AO, v severní části AO se vyskytují pouze omezeně a spadají převážně do 2. tř. o.
<b>Lesní půdní fond:</b>	Pozemky hospodářských lesů jsou v AO rozloženy nepravidelně v rámci větších i menších celků. Vyšší je zastoupení v S části AO. Lesy zvláštního určení ani ochranné lesy se nevyskytují.
<b>Povrchové a podzemní vody:</b>	AO spadá největší částí do povodí Podhorského potoka (a jeho přítoků), na kterém se nachází tři rybníky soustředěné kolem Litochovic. Dále do AO významněji zasahují Čepřovický potok na JV a Maninský a Přechemický potok (s jedním rybníkem) na SZ. Na JV do AO zasahuje několik bezejmenných toků, na jednom z nich je situována největší MVN v rámci AO – Nišovický rybník. V SZ cípu AO se nachází kaskáda MVN na bezejmenném vodním toku. Převážná část AO (s výjimkou malé části na severu) spadá do zranitelných oblastí povrchových a podzemních vod. AO nezasahuje do vymezených území povodňového ohrožení, CHOPAV či územích chráněných pro akumulaci povrchových vod, ani se zde nenachází definované vodní zdroje pro zásobování pitnou vodou.
<b>Horninové prostředí:</b>	V AO se vyskytuje plocha poddolovaného území v rozsahu necelé 3 ha ve vzdálenosti <1 km S od Neuslužic. Jinak se v AO se dle mapových podkladů nenachází výhradní ani chráněná ložiska nerostných surovin, chráněná území pro zásahy do zemské kůry, další poddolovaná území ani sesuvy.

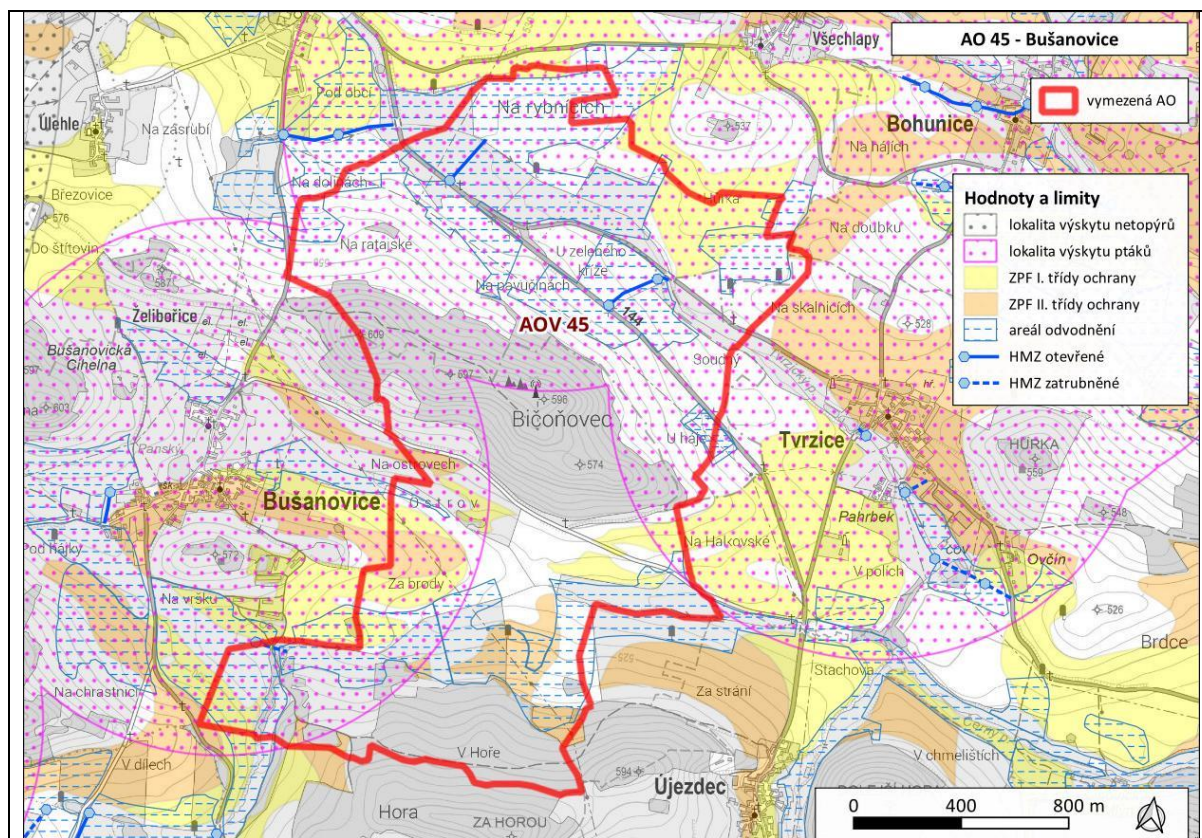
<b>Kulturní a historické hodnoty:</b>	<p>Cca 1,5 km vzdušnou čarou západně od AO se nachází Městská památková zóna Volyně.</p> <p>Cca 1,5 km vzdušnou čarou východně od AO se nachází Vesnická památková zóna Jiřetice.</p> <p>Zajímavou kulturní památkou je Kaple Nejblahoslavenější Panny Marie s křížovou cestou v bezprostřední blízkosti AO v obci Milejovice.</p> <p>Na území AO se nenachází žádná nemovitá národní kulturní památka.</p> <p>V okolí AO se nenachází světové dědictví UNESCO.</p>
<b>Hmotné statky:</b>	<p>V AO se nachází obce Litochovice a Neuslužice. Dále se zde nachází JV od Litochovic účelové letiště ULLTCH. S ohledem na rozsah AO se zde nachází větší množství komunikací, a to jak II. tř. (č. 142 a 144), tak III. tř.</p>
<b>Přehled nadregionálních záměrů v území.</b>	<p>V nejbližším okolí AO se nenachází nadregionální záměry.</p>

#### Mapa vymezení oblasti



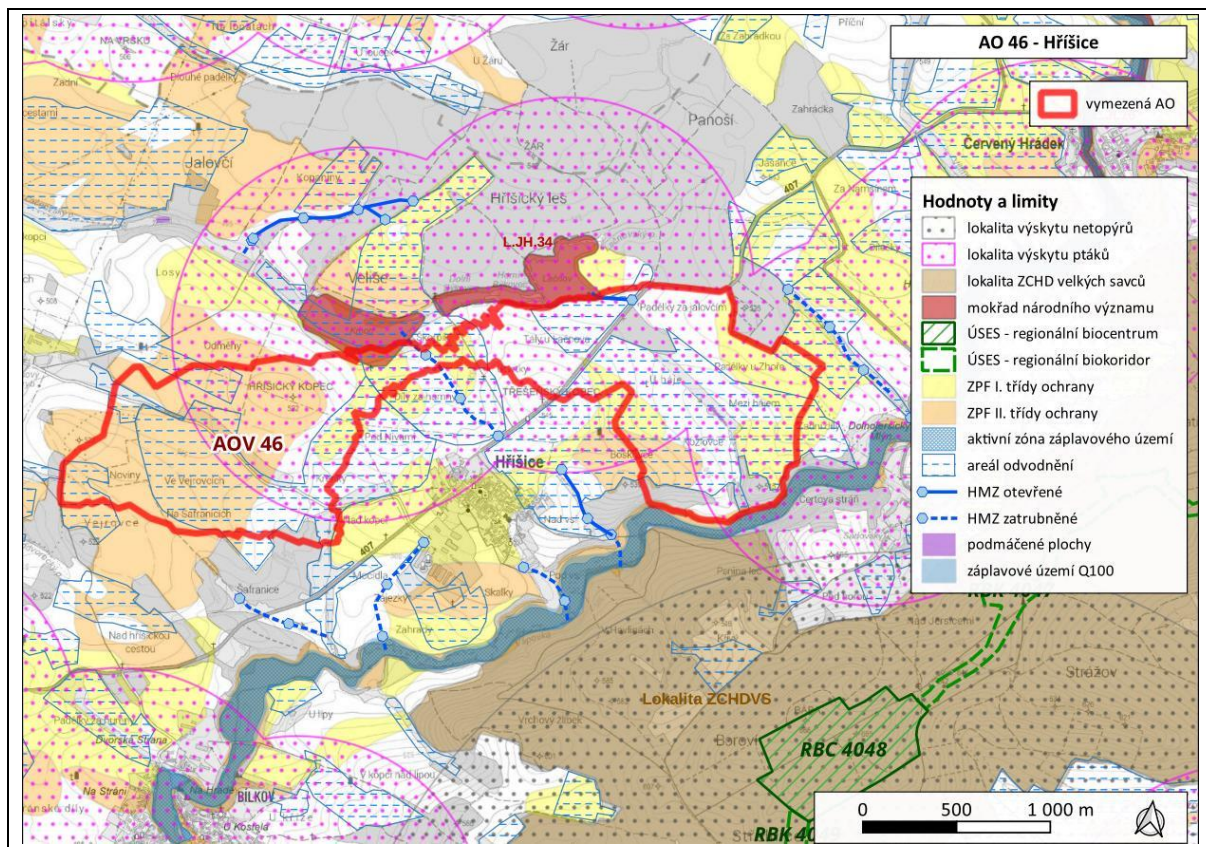
## AOV45 Bušanovice

<b>Akcelerační zóna:</b>	AOV45 Bušanovice
<b>Kraj:</b>	Jihočeský
<b>Obce:</b>	Bohunice, Újezdec, Tvřizice, Bušanovice, Předslavice
<b>Oblast životního prostředí</b>	<b>Hlavní charakteristiky</b>
<b>Sídla – obyvatelstvo, hluk a veřejné zdraví:</b>	Do vzdálenosti 500 m od AO se nenachází obytné ani rekreační objekty.
<b>Klima a ovzduší:</b>	AO nezasahuje do území se zaznamenaným překročením imisních limitů.
<b>Příroda a biologická rozmanitost:</b>	Nejbližším zvláště chráněným územím ve vztahu k dotčené AO je NPP U Hajnice. Uvedená PP se nachází vzdušnou čarou cca 4,5 km od AO, chrání biotop drobné orchideje, měkčilký jednolistý. Na území AO se nachází drobné fragmenty biotopů lužních lesů a luk, z přírodních stanovišť je v AO zastoupen habitat 91E0* Smíšené jasanovo-olšové lužní lesy temperátní a boreální Evropy, 6430 Vlhkomilná vysokobylinná lemová společenstva nížin a horského až alpského stupně a 6230* Druhově bohaté smilkové louky na silikátových podložích v horských oblastech (a v kontinentální Evropě v podhorských oblastech). V AO a blízkém okolí se nachází na VTE citlivé druhy ptáků a netopýrů: moták pochop, volavka popelavá, luňák červený, čáp bílý, orel mořský, netopýr rezavý, netopýr hvízdavý, netopýr nejmenší aj.
<b>Krajinný ráz:</b>	AO je dle Zásad územního rozvoje Jihočeského kraje lokalizována v krajinně lesoplní. Ta je charakterizována reliéfem vrchovin a pahorkatin, zemědělská krajina je střídána s lesní krajinou (lesy 30-70% plochy), výrazná struktura historické kulturní krajiny, potoční a říční nivy. V dotčené AO se nachází výrazný zalesněný hřbet Bičohovec. Území je rovnoměrnou mozaikou lesů, luk a orné půdy.
<b>Krajina – ÚSES, migrační propustnost, zeleň mimo les:</b>	AO vede síť lokální úrovně, lesní a nivní větve. Vymezená AO nezasahuje do biotopu vybraných zvláště chráněných druhů velkých savců. V dotčené AO se nenacházejí památné stromy.
<b>Zemědělský půdní fond:</b>	V AO se nachází pozemky s vyšší třídou ochrany ZPF. Ty jsou soustředěny převážně v J části AO, kde je zastoupena 1. i 2. tř. ochrany. Do S části zasahuje plocha s 1. tř. ochrany.
<b>Lesní půdní fond:</b>	Lesy v AO jsou výhradně hospodářské. Nachází se jednak ve střední části AO a jednak při J okraji AO.
<b>Povrchové a podzemní vody:</b>	S částí AO protéká Tvřizický potok s přítoky, J částí AO Černý potok s přítoky. JV od Bušanovic se v AO u bezejmenného pravostranného přítoku Černého potoka nachází malá vodní plocha s rozlohou cca 0.1 ha. Celá AO spadá do zranitelné oblasti povrchových a podzemních vod. AO nezasahuje do vymezených území povodňového ohrožení, CHOPAV či územích chráněných pro akumulaci povrchových vod, ani se zde nenachází definované vodní zdroje pro zásobování pitnou vodou.
<b>Horninové prostředí:</b>	V AO se dle mapových podkladů nenachází výhradní ani chráněná ložiska nerostných surovin, chráněná území pro zásahy do zemské kůry, poddolovaná území ani sesuvy.
<b>Kulturní a historické hodnoty:</b>	Na území AO se nenachází žádné nemovité národní kulturní památky, památkové rezervace či památkové zóny. V okolí AO se nenachází světové dědictví UNESCO.
<b>Hmotné statky:</b>	V S části AO prochází silnice II. tř. č. 144 a na ní napojená silnice III. tř. vedoucí do S části obce Tvřizice. Dále zde prochází Z-V směrem zpevněná komunikace nižší kategorie z Bušanovic k silnici II/144, na kterou se napojuje J od Tvřizic. Ve středu AO se na vrchu Bičohovec nachází vysílač. J částí území prochází vedení VN 110 kV, další vedení VN prochází S částí AO.
<b>Přehled nadregionálních záměrů v území.</b>	V nejbližším okolí AO se nenachází nadregionální záměry.
<b>Mapa vymezení oblasti</b>	



## AOV46 Hříšice

<b>Akcelerační zóna:</b>	AOV46 Hříšice
<b>Kraj:</b>	Jihočeský
<b>Obce:</b>	Dačice, Hříšice
<b>Oblast životního prostředí</b>	<b>Hlavní charakteristiky</b>
<b>Sídla – obyvatelstvo, hluk a veřejné zdraví:</b>	V Jersicích pouze 1 rekreační stavba s č.ev. Ve vzdálenosti do 500 m od AO. Ostatní stavby pro bydlení či rekreaci ve vzdálenosti větší než 500 m od AO.
<b>Klima a ovzduší:</b>	AO nezasahuje do území se zaznamenaným překročením imisních limitů.
<b>Příroda a biologická rozmanitost:</b>	Nejbližším cenným územím ve vztahu k AO je PP Dubová stráň nacházející se cca 1,5 km Z od AO. Předmětem ochrany PP jsou dubové a smíšené porosty s druhově velmi bohatým bylinným patrem. V AO se nenachází významné zastoupení přírodních biotopů, do JV části AO v návaznosti na vodní tok zasahuje pouze drobný habitat 6210 Polopřirozené suché trávníky a facie křovin na vápnitých podložích (Festuco-Brometalia). V AO se nachází citlivé druhy ptáků: moták pochop, koroptev polní, káně rousná, biotopově může být ovlivněn i hýl obecný, je zde předpoklad citlivých druhů netopýrů (netopýr velký, netopýr hvízdavý, netopýr rezavý aj.).
<b>Krajinný ráz:</b>	Dle ZÚR JČK náleží AO do oblasti lesoplní. Typický je reliéf vrchovin a pahorkatin, zemědělská krajina je střídána s lesní krajinou (lesy na 30-70 % plochy), výrazná struktura historické kulturní krajiny, potoční a říční nivy, mokřady, lesní porosty se segmenty přírodních blízkých lesů, přírodních blízkých louky. Cílem je zachování charakteru tohoto typu krajiny. Mezi relevantní zásady pro činnost v území a rozhodování o změnách v území patří územně plánovací nástroje podpořit respektování znaků historicky kulturní krajiny, cenných architektonických a urbanistických znaků sídel i jejich vhodné dostavbu.
<b>Krajina – ÚSES, migrační prostupnost, zeleň mimo les:</b>	V AO ani blízkém okolí se nenachází ÚSES nadregionální či regionální úrovně. V západní části AO je v ÚP Hříšice vymezen lokální biokoridor. Vymezená AO nezasahuje do biotopu vybraných zvláště chráněných druhů velkých savců. Robustně vymezený migrační koridor zahrnuje lesní komplexy JV od AO. V dotčené AO se nachází jen pár remízů a zbytků alejí, nenacházejí se zde památné stromy.
<b>Zemědělský půdní fond:</b>	Vyskytují se jak pozemky v 1. tř.o., tak ve 2. tř.o.
<b>Lesní půdní fond:</b>	V rámci AO se nachází pouze hospodářské lesy.
<b>Povrchové a podzemní vody:</b>	AO spadá do zranitelné oblasti povrchových a podzemních vod. AO nezasahuje do vymezených území povodňového ohrožení, CHOPAV či územích chráněných pro akumulaci povrchových vod, ani se zde nenachází definované vodní zdroje pro zásobování pitnou vodou. AO neprotéká významný vodní tok.
<b>Horninové prostředí:</b>	Nevyskytují se sesuvy a poddolovaná území. Nenachází se ložiska nerostných surovin, chráněná území pro zásahy do zemské kůry, dobývací prostory a chráněná ložisková území.
<b>Kulturní a historické hodnoty:</b>	MPR Telč, NKP Zámek Telč, UNESCO Telč (8,5 km), MPZ Dačice a NKP Zámek Dačice (4 km), premonstrátský klášter Nová Říše (5 km).
<b>Hmotné statky:</b>	AO prochází silnice II. tř. č. 407. V Z-V směru prochází AO vedení VN.
<b>Přehled nadregionálních záměrů v území.</b>	Koridory pro dvojité vedení 400 kV Kočín-Dasný, Kočín-Slavětice a Slavětice-Čebín a souvisejících ploch pro rozšíření elektrických stanic 400/110 kV Dasný, Kočín, Čebín a Slavětice.
<b>Mapa vymezení oblasti</b>	

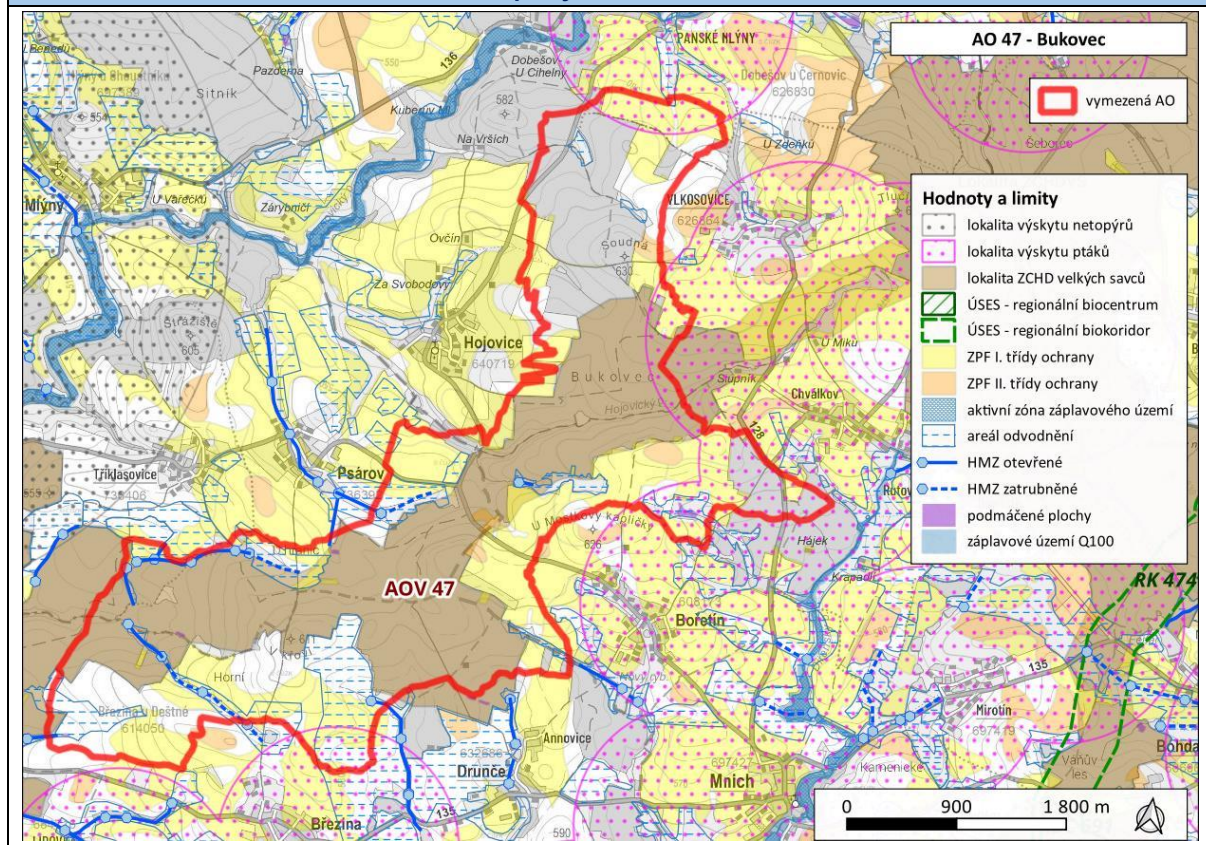


## AOV47 Bukovec

<b>Akcelerační zóna:</b>	AOV47 Bukovec
<b>Kraj:</b>	Jihočeský, Vysočina
<b>Obce:</b>	Bořetín, Březina, Černovice, Drunče, Hojovice, Mnich, Psárov
<b>Oblast životního prostředí</b>	<b>Hlavní charakteristiky</b>
<b>Sídla – obyvatelstvo, hluk a veřejné zdraví:</b>	Ve Vlkosovicích 2 rekreační objekty (č.ev. 4 a 5) ve vzdálenosti do 500 m od AO. Dále v k.ú. Rekreační objekt s č.p. 60. V k.ú. Bořetín rodinný dům č.p. 66. V k.ú. Hojovice rekreační objekt č.p. 99. V k.ú. Březina RD č.p. 104.
<b>Klima a ovzduší:</b>	AO nezasahuje do území se zaznamenaným překročením imisních limitů.
<b>Příroda a biologická rozmanitost:</b>	<p>Nejbližším cenným územím ve vztahu k AO je PP Stržená hráz. Předmětem ochrany PP je zachovalý komplex lučních a mokřadních společenstev s výskytem ohrožených druhů, především rostlin.</p> <p>Na území AO se nachází drobné fragmenty habitatů 9110 Bučiny asociace Luzulo-Fagetum, 91E0* Smíšené jasanovo-olšové lužní lesy temperátní a boreální Evropy a drobná ploška 6510 Nížinné sečené louky, drobná ploška 6410 Bezkolencové louky na vápnitých, rašelinných nebo hlinito-jílovitých půdách a 3150 Přirozené eutrofní vodní nádrže s vegetací typu Magnopotamion nebo Hydrocharition (vodní nádrž na Horovickém potoce). V AO a blízkém okolí se nachází na VTE citlivé druhy ptáků: moták pilich, křepelka polní (biotop), linduška luční (biotop), datel černý (biotop), káně lesní, krkavec velký aj. V okolí AO se nachází citlivé druhy netopýrů: netopýr rezavý, netopýr stromový, netopýr parkový, netopýr nejmenší aj.</p>
<b>Krajinný ráz:</b>	<p>Dle ZÚR Jihočeského kraje je AO lokalizována do lesopолní krajiny, pro níž je typický reliéf vrchovin a pahorkatin, kde je zemědělská krajina střídána s lesní krajinou (lesy na 30-70% plochy), výrazná struktura historické kulturní krajiny, potoční a říční nivy, mokřady, lesní porosty se segmenty přírodě blízkých lesů, přírodě blízké louky. Cílem je zachovat stávající rozmanitost krajiny a dále ji podporovat doplňováním vhodných krajinných prvků, podporovat retenční schopnost krajiny, územně plánovacími nástroji podpořit respektování znaků historicky kulturní krajiny, cenných architektonických a urbanistických znaků sídel i jejich vhodnou dostavbu.</p> <p>Dle ZÚR kraje Vysočina je AO lokalizována v krajině lesozemědělské, která svým charakterem odpovídá své části lokalizované v Jihočeském kraji. Cílem je chránit pozitivní znaky krajinného rázu a zvyšovat její estetické hodnoty a ekologické stability. V části ZÚR „Krajinné hodnoty území krajiny“ je zmíněna potřeba věnovat pozornost ochraně krajinného rázu při umisťování výškových staveb, jež mohou způsobit vizuální znehodnocení typických průhledů z prostoru uvnitř exponovaných území na okolní scénérie nebo krajinné scény uvnitř exponovaného území.</p>
<b>Krajina – ÚSES, migrační prostupnost, zeleň mimo les:</b>	<p>ÚSES nadregionální a regionální úrovně se na území AO nevyskytuje, v AO vede síť lokální úrovně.</p> <p>Přes vymezenou AO vede migrační koridoru biotopu vybraných zvláště chráněných druhů velkých savců. Jedná se o zalesněný koridor zahrnující většinu lesů v AO.</p> <p>V dotčené AO se nachází minimálně zastoupená mimolesní zeleň – skupiny stromů, pozůstatky remízů a liniové zeleně. Nenachází se zde památné stromy.</p>
<b>Zemědělský půdní fond:</b>	Přítomny ZPF v I. a II. třídě ochrany.
<b>Lesní půdní fond:</b>	V rámci AO se nachází pouze hospodářské lesy.
<b>Povrchové a podzemní vody:</b>	<p>AO protéká Brusník a Hojovický potok.</p> <p>AO spadá do zranitelné oblasti povrchových a podzemních vod.</p> <p>AO nezasahuje do vymezených území povodňového ohrožení, CHOPAV či územích chráněných pro akumulaci povrchových vod, ani se zde nenachází definované vodní zdroje pro zásobování pitnou vodou.</p>
<b>Horninové prostředí:</b>	<p>V rámci AO se vyskytují poddolovaná území. Nevyskytují se sesuvná území.</p> <p>Nenachází se ložiska nerostných surovin, chráněná území pro zásahy do zemské kůry, dobývací prostory a chráněná ložisková území.</p>

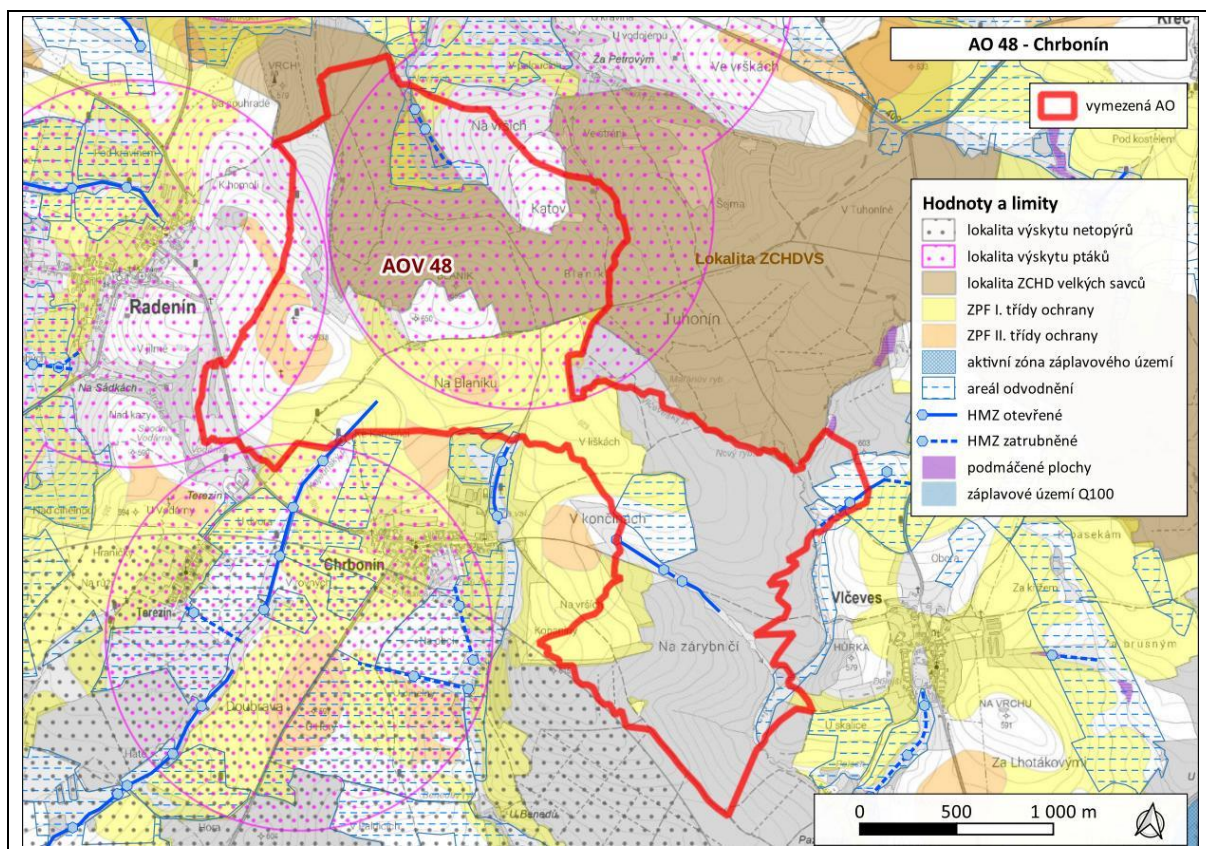
<b>Kulturní a historické hodnoty:</b>	NKP Zámek Červená Lhota (5,5 km), MPZ Kamenice nad Lipou (9 km).
<b>Hmotné statky:</b>	Ve V cípu protíná AO silnice II. tř. č. 128. Dále územím prochází silnice III. tř. č. 1361 a 12823. Ve střední části AO se nachází 2 vodojemy.
<b>Přehled nadregionálních záměrů v území.</b>	Lokalita pro akumulaci povrchových vod Budislav nedaleko AO

#### Mapa vymezení oblasti



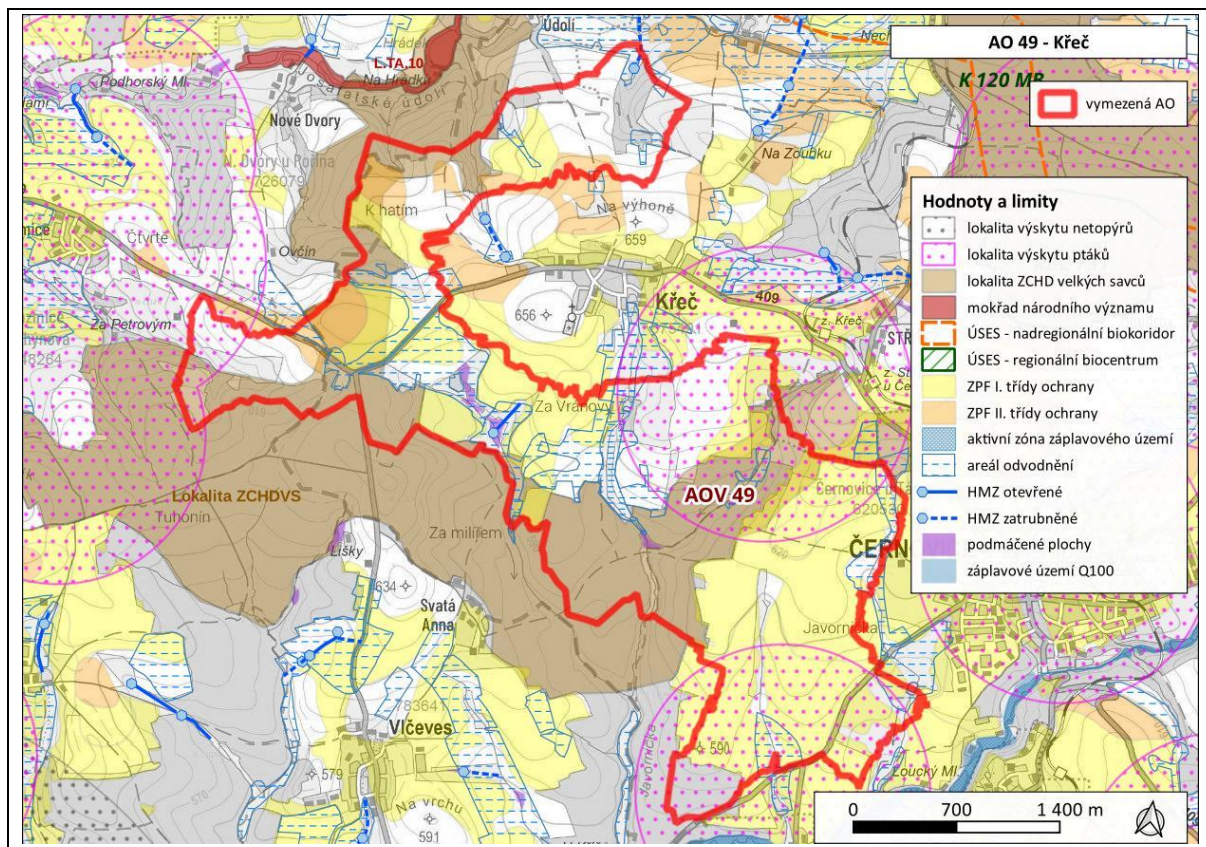
## AOV48 Chrbonín

<b>Akcelerační zóna:</b>	AOV48 Chrbonín
<b>Kraj:</b>	Jihočeský
<b>Obce:</b>	Chrbonín, Mlýny, Radenín, Vlčeves
<b>Oblast životního prostředí</b>	<b>Hlavní charakteristiky</b>
<b>Sídla – obyvatelstvo, hluk a veřejné zdraví:</b>	V k.ú. Vlčeves rekreační objekt č.ev. 3. a několik rekreačních objektů s č.ev. v části Pazderna ve vzdálenosti do 500 m od AO. V k.ú. Radenín jeden rekreační objekt s č.ev. 4. V k.ú. Kozmice rekreační objekt č.ev. 4.
<b>Klima a ovzduší:</b>	AO nezasahuje do území se zaznamenaným překročením imisních limitů.
<b>Příroda a biologická rozmanitost:</b>	Nejbližším cenným územím ve vztahu k AO je PP a EVL Hroby, cca 1,3 km S od AO. Předmětem ochrany PP jsou luční společenstva s populací hořečku mnohotvarého českého a další ohrožené druhy (hmyz, obojživelníci, plazi). Na území AO se nachází drobné fragmenty habitatu 91E0* Smíšené jasanovo-olšové lužní lesy temperátní a boreální Evropy v údolích vodních toků. V AO a blízkém okolí se nachází na VTE citlivé druhy ptáků: luňák červený, káně lesní, biotopově zajímavé druhy sluka lesní, křepelka polní, hýl rudý aj. V okolí AO se nachází citlivé druhy netopýrů: netopýr rezavý, netopýr stromový, netopýr parkový, netopýr nejmenší aj.
<b>Krajinný ráz:</b>	Dle ZÚR Jihočeského kraje je AO lokalizována do lesopолní krajiny, pro níž je typický reliéf vrchovin a pahorkatin, kde je zemědělská krajina střídána s lesní krajinou (lesy na 30-70% plochy), výrazná struktura historické kulturní krajiny, potoční a říční nivy, mokřady, lesní porosty se segmenty přírodě blízkých lesů, přírodě blízké louky. Cílem je zachovat stávající rozmanitost krajiny a dále ji podporovat doplňováním vhodných krajinných prvků, podporovat retenční schopnost krajiny, územně plánovacími nástroji podpořit respektování znaků historicky kulturní krajiny, cenných architektonických a urbanistických znaků sídel i jejich vhodnou dostavbu.
<b>Krajina – ÚSES, migrační prostupnost, zeleň mimo les:</b>	ÚSES nadregionální a regionální úrovně se na území AO nevyskytuje, v AO vede síť lokální úrovně. Přes vymezenou AO vede migrační koridoru biotopu vybraných zvláště chráněných druhů velkých savců. Jedná se o zalesněný koridor zahrnující zalesněný vrchol Blaník. V dotčené AO se nachází minimálně zastoupená mimolesní zeleň – skupiny stromů, pozůstatky remízů a mezí, pozůstatky liniové zeleně. Nenachází se zde památné stromy.
<b>Zemědělský půdní fond:</b>	Přítomny ZPF v I. a II. třídě ochrany.
<b>Lesní půdní fond:</b>	V rámci AO se nachází pouze hospodářské lesy.
<b>Povrchové a podzemní vody:</b>	AO protéká Vlčeveský potok. AO spadá do zranitelné oblasti povrchových a podzemních vod. AO nezasahuje do vymezených území povodňového ohrožení, CHOPAV či územích chráněných pro akumulaci povrchových vod, ani se zde nenachází definované vodní zdroje pro zásobování pitnou vodou.
<b>Horninové prostředí:</b>	V rámci AO se vyskytují poddolovaná území. Nevyskytují se sesuvná území. Nenachází se ložiska nerostných surovin, chráněná území pro zásahy do zemské kůry, dobývací prostory a chráněná ložisková území.
<b>Kulturní a historické hodnoty:</b>	NKP Kozí Hrádek u Tábora (10 km).
<b>Hmotné statky:</b>	V AO se nenachází významné hmotné statky identifikovatelné z mapových podkladů.
<b>Přehled nadregionálních záměrů v území.</b>	Koridor pro dvojité vedení 400 kV Kočín–Mírovka, včetně souvisejících ploch pro rozšíření elektrických stanic.
<b>Mapa vymezení oblasti</b>	



## AOV49 Křeč

<b>Akcelerační zóna:</b>	AOV49 Křeč
<b>Kraj:</b>	Vysočina, Jihočeský
<b>Obce:</b>	Černovice, Dolní Hořice, Křeč, Obrataň, Radenín
<b>Oblast životního prostředí</b>	<b>Hlavní charakteristiky</b>
<b>Sídla – obyvatelstvo, hluk a veřejné zdraví:</b>	Stavba č.p. 12 v k.ú. Sudkův Důl se nachází ve vzdálenosti cca 400 m od AO. V katastru vedena jako objekt občanské vybavenosti. V k.ú. Černovice se ve vzdálenosti do 500 m od AO nachází stavba s č.p. 161, která aktuálně není v katastru dohledatelná. V k.ú. Černovice se dále nachází rekreační stavba č.ev. 400. V k.ú. Vlčeves rekreační objekt č.ev. 5 ve vzdálenosti do 500 m od AO.
<b>Klima a ovzduší:</b>	AO nezasahuje do území se zaznamenaným překročením imisních limitů.
<b>Příroda a biologická rozmanitost:</b>	Nejbližším cenným územím ve vztahu k AO je PP U Bezděčína, cca 1,4 km S od AO. Předmětem ochrany PP je prameniště a potoční niva s výskytem zvláště chráněných druhů (rostliny, obojživelníci, hmyz, drobní ptáci). Na území AO se nachází jen drobné fragmenty habitatů 91E0* Smíšené jasanovo-olšové lužní lesy temperátní a boreální Evropy v údolích vodních toků, enklávy habitatu 6510 Nižinné sečené louky v Z cípu AO. V AO a blízkém okolí se nachází na VTE citlivé druhy ptáků: krkavec velký, moták pochop, káně lesní, biotopově významní datel černý, skřivan lesní, křepelka polní aj. V okolí AO se nachází citlivé druhy netopýrů: netopýr rezavý, netopýr stromový, netopýr parkový, netopýr nejmenší aj.
<b>Krajinný ráz:</b>	Dle ZÚR kraje Vysočina je AO lokalizována v krajinně lesozemědělské, která svým charakterem odpovídá své části lokalizované v Jihočeském kraji. Cílem je chránit pozitivní znaky krajinného rázu a zvyšovat její estetické hodnoty a ekologické stability. V části ZÚR „Krajinné hodnoty území krajiny“ je zmíněna potřeba věnovat pozornost ochraně krajinného rázu při umísťování výškových staveb, jež mohou způsobit vizuální znehodnocení typických průhledů z prostoru uvnitř exponovaných území na okolní scénérie nebo krajinné scény uvnitř exponovaného území.
<b>Krajina – ÚSES, migrační prostupnost, zeleň mimo les:</b>	ÚSES nadregionální a regionální úrovně se na území AO nevyskytuje, v AO vede síť lokální úrovně. Přes vymezenou AO vede migrační koridoru biotopu vybraných zvláště chráněných druhů velkých savců. Jedná se o lesoluční koridor s významnějším fragmentem orné půdy. V dotčené AO se nachází drobná mimolesní zeleň – skupiny stromů, pozůstatky remízů a liniové zeleně. Nenachází se zde památné stromy.
<b>Zemědělský půdní fond:</b>	Přítomny ZPF v I. a II. třídě ochrany.
<b>Lesní půdní fond:</b>	V rámci AO se nachází pouze hospodářské lesy.
<b>Povrchové a podzemní vody:</b>	AO protéká potok Javornička. AO spadá do zranitelné oblasti povrchových a podzemních vod. AO nezasahuje do vymezených území povodňového ohrožení, CHOPAV či územích chráněných pro akumulaci povrchových vod, ani se zde nenachází definované vodní zdroje pro zásobování pitnou vodou.
<b>Horninové prostředí:</b>	V rámci AO se vyskytují poddolovaná území. Nevyskytují se sesuvná území. Nenachází se ložiska nerostných surovin, chráněná území pro zásahy do zemské kůry, dobývací prostory a chráněná ložisková území.
<b>Kulturní a historické hodnoty:</b>	MPZ Pacov (10 km).
<b>Hmotné statky:</b>	Na JV prochází AO silnice II. tř. č. 136 na Z silnice II. tř. č. 409. Mimo to prochází územím AO krátce i silnice III. tř. č. 1362. AO prochází poblíž Černovic několik tras vedení VN. Poblíž Stříteže se v AO nachází vodojem.
<b>Přehled nadregionálních záměrů v území.</b>	Koridor pro dvojité vedení 400 kV Kočín–Mírovka, včetně souvisejících ploch pro rozšíření elektrických stanic. Územní systém ekologické stability Cunkovský hřbet (54) – Pařezitý, Roštejn (80).
<b>Mapa vymezení oblasti</b>	

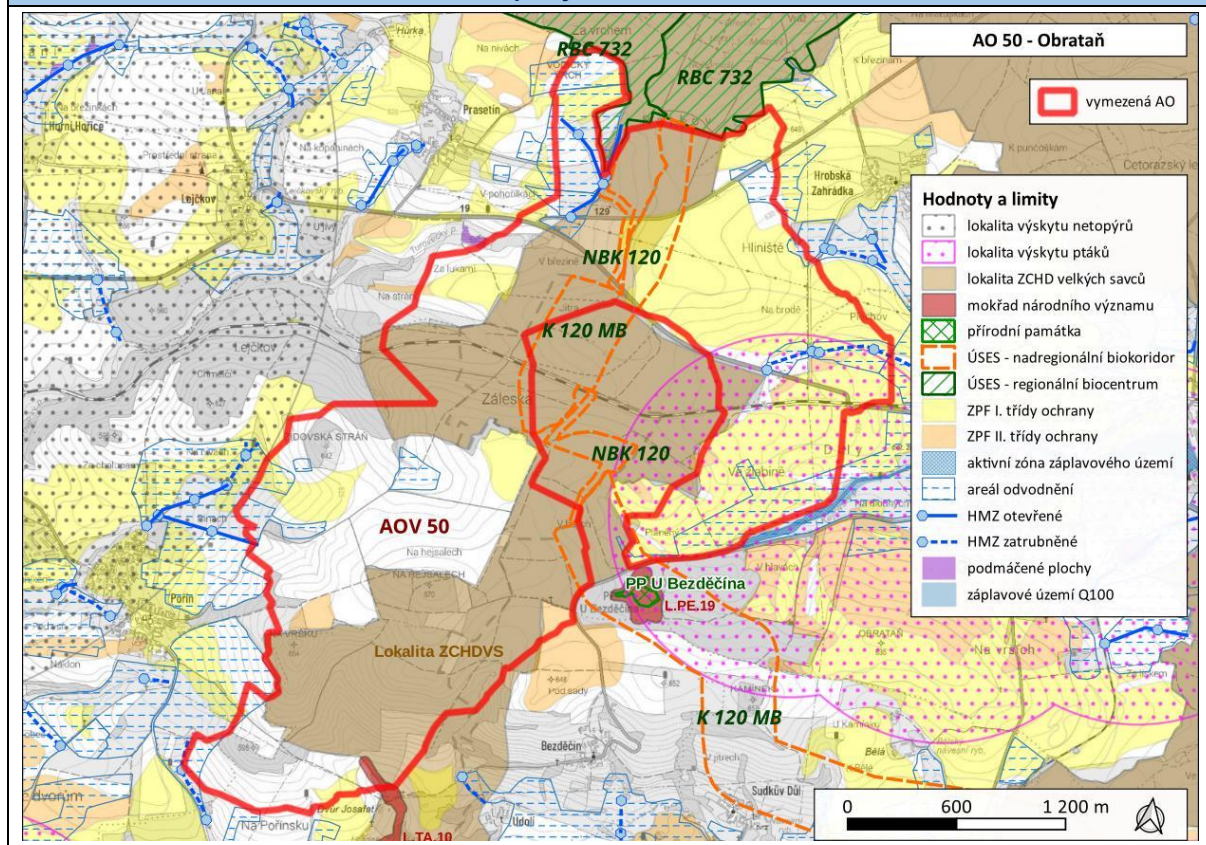


## AOV50 Obrataň

<b>Akcelerační zóna:</b>	AOV50 Obrataň
<b>Kraj:</b>	Jihočeský, Vysočina
<b>Obce:</b>	Dolní Hořice, Obrataň
<b>Oblast životního prostředí</b>	<b>Hlavní charakteristiky</b>
<b>Sídla – obyvatelstvo, hluk a veřejné zdraví:</b>	Ve vzdálenosti do 500 m od AO se nenachází stavby pro bydlení ani rodinnou rekreaci.
<b>Klima a ovzduší:</b>	AO nezasahuje do území se zaznamenaným překročením imisních limitů.
<b>Příroda a biologická rozmanitost:</b>	<p>Nejbližším cenným územím ve vztahu k AO je PP U Bezděčína, cca necelých 100 m od AO. Předmětem ochrany PP je prameniště a potoční niva s výskytem zvláště chráněných druhů (rostliny, obojživelníci, hmyz, drobní ptáci).</p> <p>Na území AO se nachází jen drobné fragmenty lesů – habitatu 9130 Bučiny asociace Asperulo-Fagetum ve střední části AO, drobný fragment 6430 Vlhkomilná vysokobylinná lemová společenstva nížin a horského až alpského stupně na Turoveckém potoce a lesní lem habitatu 6510 Nížinné sečené louky v J cípu AO. V AO a blízkém okolí se nachází na VTE citlivé druhy ptáků: krkavec velký, luňák červený, moták pilich, káně lesní, biotopově významní strnad luční, ůhýk obecný aj. V okolí AO se nachází citlivé druhy netopýrů: netopýr rezavý, netopýr stromový, netopýr parkový, netopýr nejmenší aj.</p>
<b>Krajinný ráz:</b>	<p>Dle ZÚR Jihočeského kraje je AO lokalizována do lesopолní krajiny, pro níž je typický reliéf vrchovin a pahorkatin, kde je zemědělská krajina střídána s lesní krajinou (lesy na 30-70% plochy), výrazná struktura historické kulturní krajiny, potoční a říční nivy, mokřady, lesní porosty se segmenty přírodě blízkých lesů, přírodě blízké louky. Cílem je zachovat stávající rozmanitost krajiny a dále ji podporovat doplňováním vhodných krajinných prvků, podporovat retenční schopnost krajiny, územně plánovacími nástroji podpořit respektování znaků historicky kulturní krajiny, cenných architektonických a urbanistických znaků sídel i jejich vhodnou dostavbu.</p> <p>Dle ZÚR kraje Vysočina je AO lokalizována v krajině lesozemědělské, která svým charakterem odpovídá své části lokalizované v Jihočeském kraji. Cílem je chránit pozitivní znaky krajinného rázu a zvyšovat její estetické hodnoty a ekologické stability. V části ZÚR „Krajinné hodnoty území krajiny“ je zmíněna potřeba věnovat pozornost ochraně krajinného rázu při umisťování výškových staveb, jež mohou způsobit vizuální znehodnocení typických průhledů z prostoru uvnitř exponovaných území na okolní scénérie nebo krajinné scény uvnitř exponovaného území.</p>
<b>Krajina – ÚSES, migrační prostupnost, zeleň mimo les:</b>	<p>AO vede nadregionální biokoridor Čunkovský potok (54) – Pařezitý, Roštejn (80), který je součástí vymezeného migračního koridoru v AO. Součástí koridoru jsou vložena regionální a lokální biocentra, na které navazuje síť lokální úrovně.</p> <p>Přes vymezenou AO vede migrační koridor biotopu vybraných zvláště chráněných druhů velkých savců. Jedná se o převážně lesní koridor s významnějším fragmentem orné půdy.</p> <p>V dotčené AO se nachází drobná mimolesní zeleň – remízy, liniová vegetace, skupiny dřevin. Nenachází se zde památné stromy.</p>
<b>Zemědělský půdní fond:</b>	Přítomny ZPF v I. a II. třídě ochrany.
<b>Lesní půdní fond:</b>	V rámci AO se nachází pouze hospodářské lesy.
<b>Povrchové a podzemní vody:</b>	<p>AO protéká Turovecký potok.</p> <p>AO spadá do zranitelné oblasti povrchových a podzemních vod.</p> <p>AO nezasahuje do vymezených území povodňového ohrožení, CHOPAV či územích chráněných pro akumulaci povrchových vod, ani se zde nenachází definované vodní zdroje pro zásobování pitnou vodou.</p>
<b>Horninové prostředí:</b>	<p>Nevyskytují se sesuvy a poddolovaná území.</p> <p>Nenachází se ložiska nerostných surovin, chráněná území pro zásahy do zemské kůry, dobývací prostory a chráněná ložisková území.</p>
<b>Kulturní a historické hodnoty:</b>	MPZ Pacov (7 km), VPZ Zhoř (6,5 km).

<b>Hmotné statky:</b>	Územím AO prochází silnice I. tř. č. 19 a silnice II. tř. č. 129. Dále AO prochází žel. trať Tábor – Horní Cerekev. Na V a S se v AO nachází několik tras vedení VN.
<b>Přehled nadregionálních záměrů v území.</b>	Koridor kapacitní komunikace úsek (Plzeň)–D5–Nepomuk–Blatná – D4 (Nová Hospoda) – Písek–Vodňany – České Budějovice a úsek Písek–Tábor–D3–Pelhřimov–D1. Koridor pro dvojité vedení 400 kV Kočín–Mírovka, včetně souvisejících ploch pro rozšíření elektrických stanic. Územní systém ekologické stability Cunkovský hřbet (54) – Pařezitý, Roštejn (80).

#### Mapa vymezení oblasti



## AOV51 Řenče

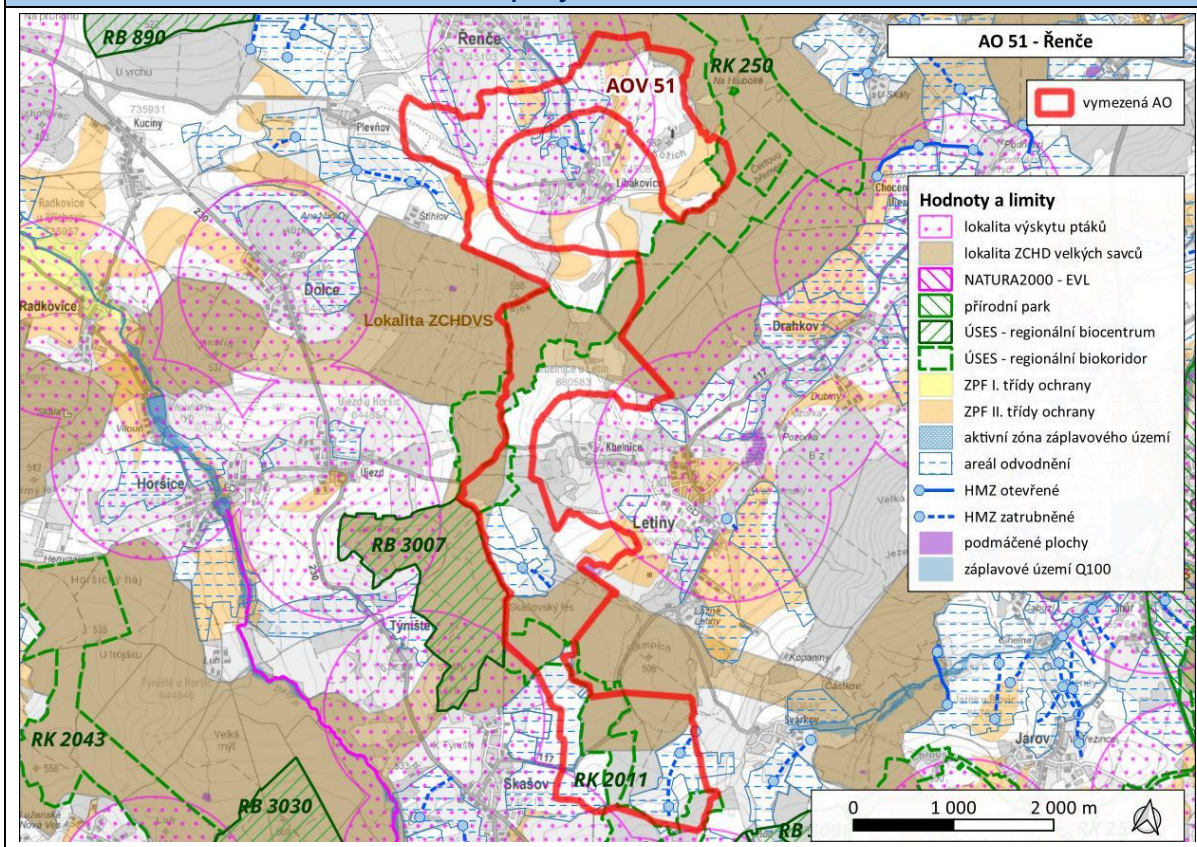
<b>Akcelerační zóna:</b>	AOV51 Řenče
<b>Kraj:</b>	Plzeňský
<b>Obce:</b>	Dolce, Horšice, Letiny, Řenče, Skašov, Únětice, Žinkovy
<b>Oblast životního prostředí</b>	<b>Hlavní charakteristiky</b>
<b>Sídla – obyvatelstvo, hluk a veřejné zdraví:</b>	Část Libákovic (vč. obytné zástavby) při hranici 500 m od AO. V k.ú. Újezd u Horšic jeden rekreační objekt při hranici AO v od Letin. V k.ú. Plevňov 1 rekreační objekt (č.ev. 1) do 500 m od AO. Na J obce Řenče probíhá výstavba RD, které se nachází cca 500 m od AO. JZ od Letin při hranici AO soubor rekreačních objektů bez č.p. či č.ev. pro skupinovou rekreaci (tábory apod.).
<b>Klima a ovzduší:</b>	AO nezasahuje do území se zaznamenaným překročením imisních limitů.
<b>Příroda a biologická rozmanitost:</b>	Nejbližším cenným územím ve vztahu k dotčené AO je EVL Zlatý potok (cca 1,6 km od AO). Nejbližším ZCHÚ je PP Loupensko ve vzdálenosti cca 5,3 km vzdušnou čarou Z od AO. Předmětem ochrany PP jsou buližnickové skály s typickým porostem skalních společenstev. V AO se nachází fragmenty typů přírodních stanovišť: 91E0 Smíšené jasanovo-olšové lužní lesy temperátní a boreální Evropy, 9110 Bučiny asociace Luzulo-Fagetum, 9130 Bučiny asociace Asperulo-Fagetum, 9190 Staré acidofilní doubravy s dubem letním (Quercus robur) na písčitých pláních, 9170 Dubohabřiny asociace Galio-Carpinetum, 8220 Silikátové skalnaté svahy s chasmoxytickou vegetací. V AO a okolí se nachází na VTE citlivé druhy živočichů: moták pochop, káně lesní, poštolka obecná, biotopově zajímavé druhy skřivan polní, žluva hajní, čejka chocholatá aj. V AO lze předpokládat výskyt citlivých druhů netopýrů (netopýr hvízdavý, netopýr nejmenší, netopýr rezavý aj.).
<b>Krajinný ráz:</b>	Dle ZÚR Plzeňského kraje je AO lokalizována do krajinného celku KR07 – Švihovská vrchovina. Hodnotami cílové kvality jsou: - harmonická kulturní krajina středního měřítka s převahou ploch polí a luk rozčleněných krajinnými prvky a lesy především na izolovaných vrcholech a hřebetech; - stabilizovaná sídelní struktura malých a středně velkých sídel s minimálními nároky na zábor krajiny; - zachované, obnovené a dotvořené hodnotné části a prvky krajiny; - zachované hodnotné vizuální charakteristiky krajiny, v místě např. izolované vrcholy a hřbety, kostel Nanebevzetí Panny Marie v Přešticích, kostelní věž v Blovicích.
<b>Krajina – ÚSES, migrační prostupnost, zeleň mimo les:</b>	Územím AO vede regionální biokoridor RK 250, na který navazuje ÚSES lokální úrovně. AO významně zasahuje do vymezeného migračního koridoru biotopu vybraných zvláště chráněných druhů velkých savců. Koridor je v ÚO převážně zalesněný. V dotčené AO se nachází drobná krajinná zeleň – remízy a liniová zeleň. V dotčené AO se nenacházejí památné stromy.
<b>Zemědělský půdní fond:</b>	Plochy s II. třídou ochrany ZPF.
<b>Lesní půdní fond:</b>	V rámci AO se nachází pouze hospodářské lesy.
<b>Povrchové a podzemní vody:</b>	AO protéká Divoký a Podhrázský potok. AO spadá do zranitelné oblasti povrchových a podzemních vod. AO nezasahuje do vymezených území povodňového ohrožení, CHOPAV či územích chráněných pro akumulaci povrchových vod, ani se zde nenachází definované vodní zdroje pro zásobování pitnou vodou.
<b>Horninové prostředí:</b>	V rámci AO se vyskytují poddolovaná území. Nevyskytují se sesuvná území. Nenachází se ložiska nerostných surovin, chráněná území pro zásahy do zemské kůry, dobývací prostory a chráněná ložisková území.
<b>Kulturní a historické hodnoty:</b>	NKP Kostel Nanebevzetí Panny Marie v Přešticích (6 km).
<b>Hmotné statky:</b>	Na J prochází AO silnice II. tř. č.117. Dále AO prochází silnice III. tř. č. 11757, 11755 a 11756. V S části prochází AO dvě paralelní trasy VN různých voltáží. Na SV v AO rozhledna na Kožichu.

**Přehled nadregionálních  
záměrů v území.**

Koridory pro dvojité vedení 400 kV v úsecích Přeštice–Milín, Milín–Chodov, Milín–Sokolnice, Milín–elektrárna Orlík a souvisejících ploch pro rozšíření elektrických stanic Milín, Přeštice, Chodov a Sokolnice.

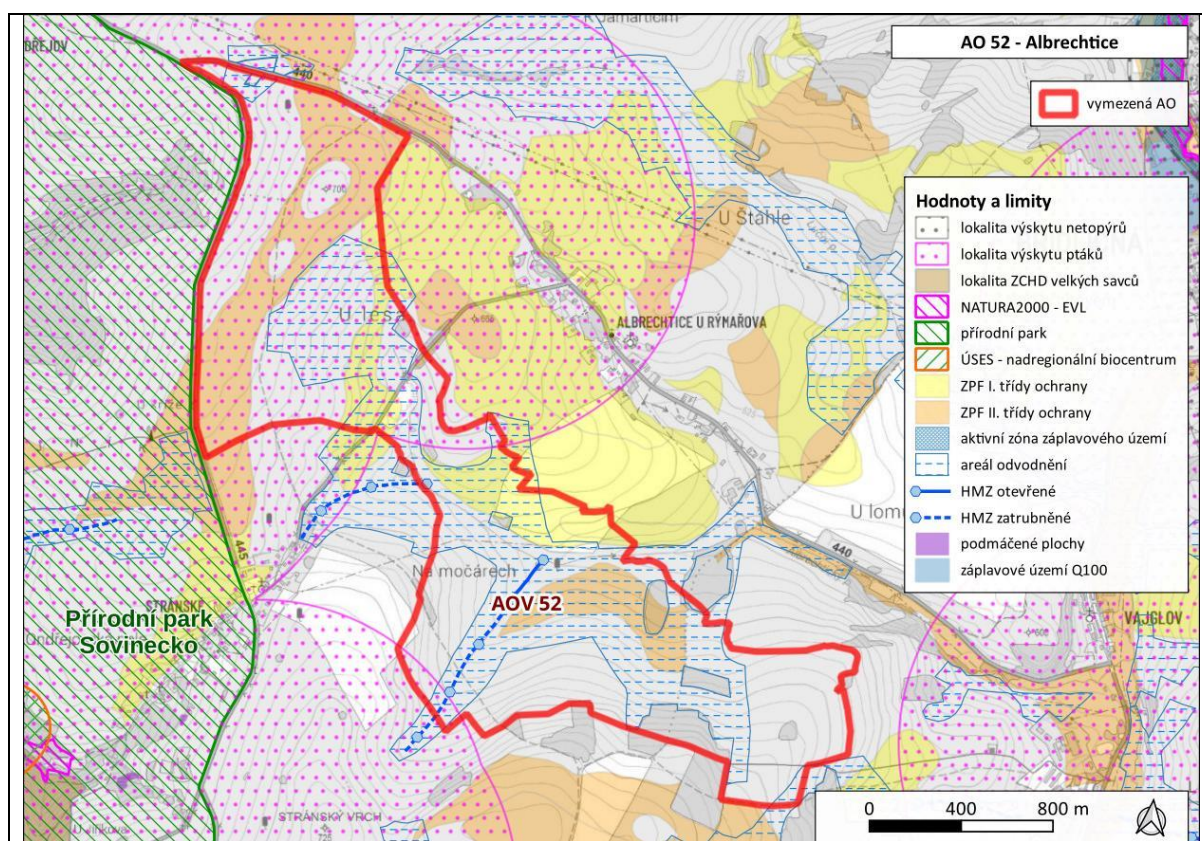
Územní systém ekologické stability Běleč (48) – NRBK118.

**Mapa vymezení oblasti**



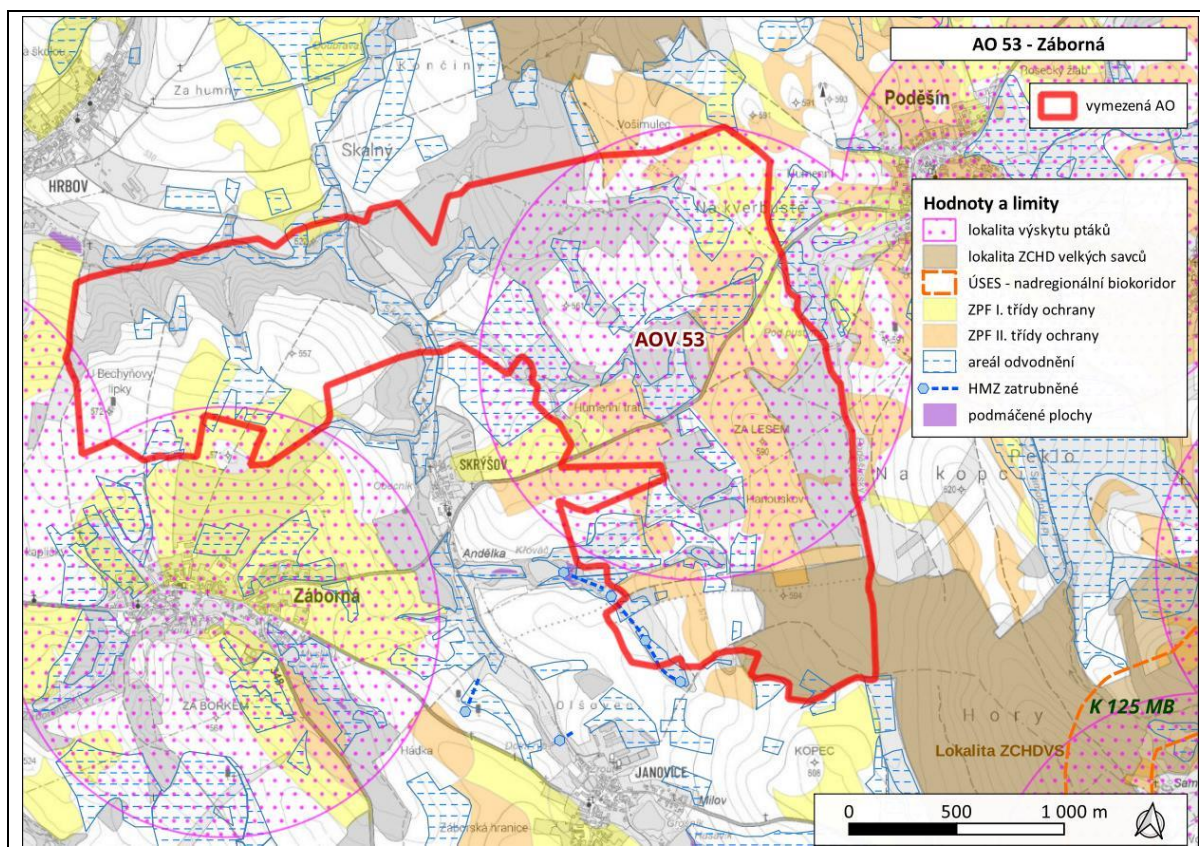
## AOV52 Albrechtice

<b>Akcelerační zóna:</b>	AOV52 Albrechtice
<b>Kraj:</b>	Moravskoslezský
<b>Obce:</b>	Břidličná, Ryžoviště, Velká Štáhle, Rýmařov
<b>Oblast životního prostředí</b>	<b>Hlavní charakteristiky</b>
<b>Sídla – obyvatelstvo, hluk a veřejné zdraví:</b>	Do vzdálenosti 500 m od AO se nachází na S od Albrechtic u Rýmařova stavba pro rodinnou rekreaci (č.p. 84), v J části Albrechtic při této hranici dva rodinné domy (č.p. 35 a 81).
<b>Klima a ovzduší:</b>	AO nezasahuje do území se zaznamenaným překročením imisních limitů.
<b>Příroda a biologická rozmanitost:</b>	Nejbližším cenným územím ve vztahu k AO je EVL Sovinec, nejbližším zvláště chráněným územím je PR Niva Moravice a CHKO Jeseníky. Uvedená PR se nachází vzdušnou čarou 4,3 km od AO a chrání nivní ekosystémy a druhy úzce navázané na vodní prostředí. V AO se nenachází přírodě blízké biotopy. V AO a okolí se nachází na VTE citlivé druhy živočichů: čáp bílý, čáp černý, moták lužní, moták pochop, luňák červený, ostřih lesní, křepelka polní, chřástal polní, netopýr rezavý, netopýr stromový aj.
<b>Krajinný ráz:</b>	Dle ZÚR MSK je AO lokalizována do specifické krajiny B-02 Rýmařov – Bruntál. Za hlavní a nejvíce hodnotné znaky krajiny jsou zde považovány Uhlířský vrch s kulturní dominantou poutního kostela Panny Marie Pomocné a středověké město Bruntál s dochovaným jádrem, Bruntálským zámekem a městskou památkovou zónou. Hodnotná je také vizuálně otevřená zemědělská krajina Bruntálské kotliny a Břidličenské vrchoviny s četnými fragmenty historických krajinných struktur a pohledové scenerie hřbetů a vrcholů Hrubého Jeseníku. Přírodní park Sovinecko.
<b>Krajina – ÚSES, migrační prostupnost, zeleň mimo les:</b>	Do severní části AO zasahuje regionální biokoridor s vloženými lokálními biocentry a navázanou sítí lokálního ÚSES. AO se nachází mimo biotop vybraných zvláště chráněných druhů velkých savců. V dotčené AO se nachází drobné remízy, skupiny stromů, nenacházejí se zde památné stromy.
<b>Zemědělský půdní fond:</b>	Pozemky ZPF jsou rozptýleny nesouvisle po celém území AO. Do 1. tř. o. spadají pozemky ve střední části AO, pozemky ve 2. tř. o. jsou lokalizovány v J a S části AO.
<b>Lesní půdní fond:</b>	Lesní pozemky se v AO vyskytují minimálně při jižním cípu. Ve všech případech se jedná o hospodářské lesy.
<b>Povrchové a podzemní vody:</b>	V jižní části AO protéká Albrechtický potok s bezejmenným pravostranným přítokem. AO nezasahuje do vymezených území povodňového ohrožení, CHOPAV či území chráněných pro akumulaci povrchových vod, zranitelných oblastí povrchových a podzemních vod ani se zde nenachází definované vodní zdroje pro zásobování pitnou vodou.
<b>Horninové prostředí:</b>	V AO se dle mapových podkladů nenachází výhradní ani chráněná ložiska nerostných surovin, chráněná území pro zásahy do zemské kůry, poddolovaná území ani sesuvy.
<b>Kulturní a historické hodnoty:</b>	Cca 11 km vzdušnou čarou severovýchodně od AO se nachází poutní kostel Panny Marie Pomocné. Cca 8 km vzdušnou čarou jihozápadně od AO se nachází Hrad Sovinec. Cca 2 km vzdušnou čarou severozápadně od AO se nachází Městská památková zóna Rýmařov. Cca 8 km vzdušnou čarou severozápadně od AO se nachází Vesnická památková zóna Stará Ves – Žďárský potok. Cca 10 km vzdušnou čarou severně od AO se nachází Vesnická památková zóna Malá Morávka. Cca 1,5 km vzdušnou čarou jihovýchodně od AO se nachází kostel Nejsvětější Trojice ve Velké Štáhli. Cca 5 km vzdušnou čarou severozápadně od AO se nachází zámek Janovice u Rýmařova. V okolí AO se nenachází světové dědictví UNESCO.
<b>Hmotné statky:</b>	AO protíná silnice III/4458. Pod silnicí se dle mapových podkladů nachází ohrázený prostor vytvořený cca 2010, který však pravděpodobně nikdy nebyl vodní nádrží.
<b>Přehled nadregionálních záměrů v území.</b>	V nejbližším okolí AO se nenachází nadregionální záměry.
<b>Mapa vymezení oblasti</b>	

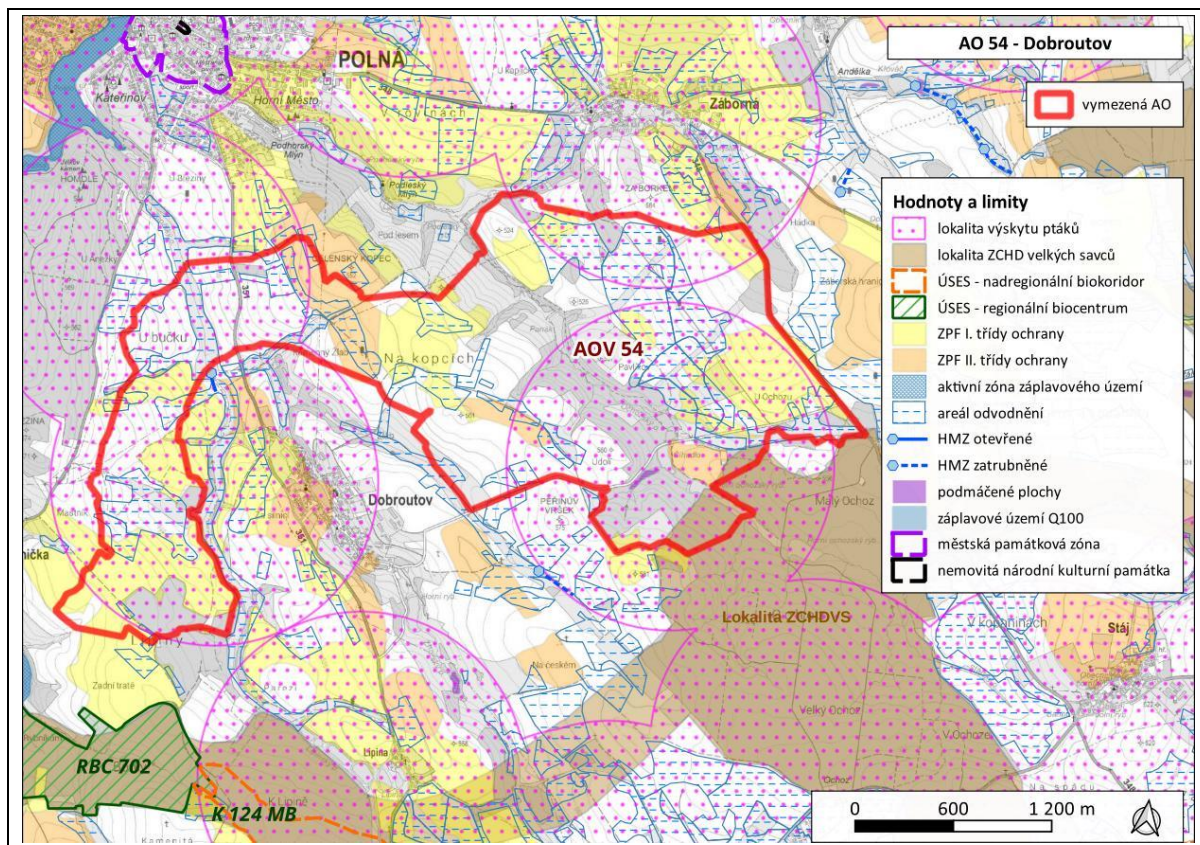


## AOV53 Záborná

<b>Akcelerační zóna:</b>	AOV53 Záborná
<b>Kraj:</b>	Vysočina
<b>Obce:</b>	Poděšín, Polná, Záborná
<b>Oblast životního prostředí</b>	<b>Hlavní charakteristiky</b>
<b>Sídla – obyvatelstvo, hluk a veřejné zdraví:</b>	V k.ú. Skřýšov rekreační objekt č.ev. 2 uvnitř AO a rekreační objekt č.p. 13 ve vzdálenosti do 500 od AO.
<b>Klima a ovzduší:</b>	AO nezasahuje do území se zaznamenaným překročením imisních limitů.
<b>Příroda a biologická rozmanitost:</b>	Nejbližším cenným územím ve vztahu k dotčené AO je EVL Šlapanka a Zlatý potok ve vzdálenosti cca 2,4 km, nejbližším ZCHÚ je PP Rybníky u Rudolce ve vzdálenosti 3,3 km. Předmětem ochrany PP je ekosystém stojatých vod s přírodě blízkými společenstvy a na biotop navázanými druhy. Na území AO se nachází v údolích vodních toků habitat 91E0* Smíšené jasanovo-olšové lužní lesy temperátní a boreální Evropy a také 6510 Nížinné sečené louky. Z citlivých druhů ptáků se v okolí AO nachází čáp bílý, čáp černý, krkavec velký, koroptev polní, křepelka polní, moták pochop aj.
<b>Krajinný ráz:</b>	AO vymezena na rozhraní krajiny s předpokladem vyšší míry urbanizace a krajiny lesozemědělské v OKR Havlíčkovobrodsko. Z relevantních informací lze zmínit požadavek na architektonickou kvalitu, zachování a obnova rozptýlené zeleně a zejména požadavek na to, aby nové stavby nenarušovaly dálkové pohledy a horizonty. OKR Havlíčkovobrodsko je definována jako zemědělská intenzivně obdělávaná krajina zarovnaných povrchů. Plochá až členitá pahorkatina, mírně ukloněná k ose řeky Sázavy. Dominantou jsou mělká údolí potoků a drobné vyvýšeniny. Velké lány orné půdy, které jsou však v určitých částech protnuty výraznými údolními nivami s loukami a břehovými porosty. Zásada ochrany horizontů, tj. zamezit umísťování výškových staveb na pohledově exponované vyvýšeniny a hřbety, které tvoří siluetu Havlíčkovobrodsko.
<b>Krajina – ÚSES, migrační prostupnost, zeleň mimo les:</b>	Územím AO nevede ÚSES nadregionální či regionální úrovně, v ÚP obcí je v AO vymezena síť lokální úrovně. Do J cípu AO zasahuje migrační koridor biotopu vybraných zvláště chráněných druhů velkých savců. V dotčené AO se nachází solitéry, aleje a skupiny stromů, nenachází se zde památné stromy.
<b>Zemědělský půdní fond:</b>	Přítomny ZPF v I. a II. třídě ochrany.
<b>Lesní půdní fond:</b>	V rámci AO se nachází pouze hospodářské lesy.
<b>Povrchové a podzemní vody:</b>	AO protéká Skřýšovský potok. AO spadá do zranitelné oblasti povrchových a podzemních vod. AO nezasahuje do vymezených území povodňového ohrožení, CHOPAV či územích chráněných pro akumulaci povrchových vod, ani se zde nenachází definované vodní zdroje pro zásobování pitnou vodou.
<b>Horninové prostředí:</b>	Nevyskytují se sesuvy a poddolovaná území. Nenachází se ložiska nerostných surovin, chráněná území pro zásahy do zemské kůry, dobývací prostory a chráněná ložisková území.
<b>Kulturní a historické hodnoty:</b>	NKP Kostel Nanebevzetí Panny Marie a MPZ Polná (2 km), Křížová cesta a židovský hřbitov, MPZ Přibyslav (8 km), lokálně kostely (Zhoř).
<b>Hmotné statky:</b>	Územím AO prochází silnice III. Tř. č. 35210. Na SV AO prochází vedení VVN 400 kV, v J části další vedení VN.
<b>Přehled nadregionálních záměrů v území.</b>	Koridory a plochy pro dvojité vedení 400 kV Mírovka–Čebín a Kočín–Přeštice včetně souvisejících ploch pro rozšíření elektrických stanic Mírovka, Kočín, Čebín a Přeštice. Územní systém ekologické stability NRBK92 – Žákova hora (81).
<b>Mapa vymezení oblasti</b>	

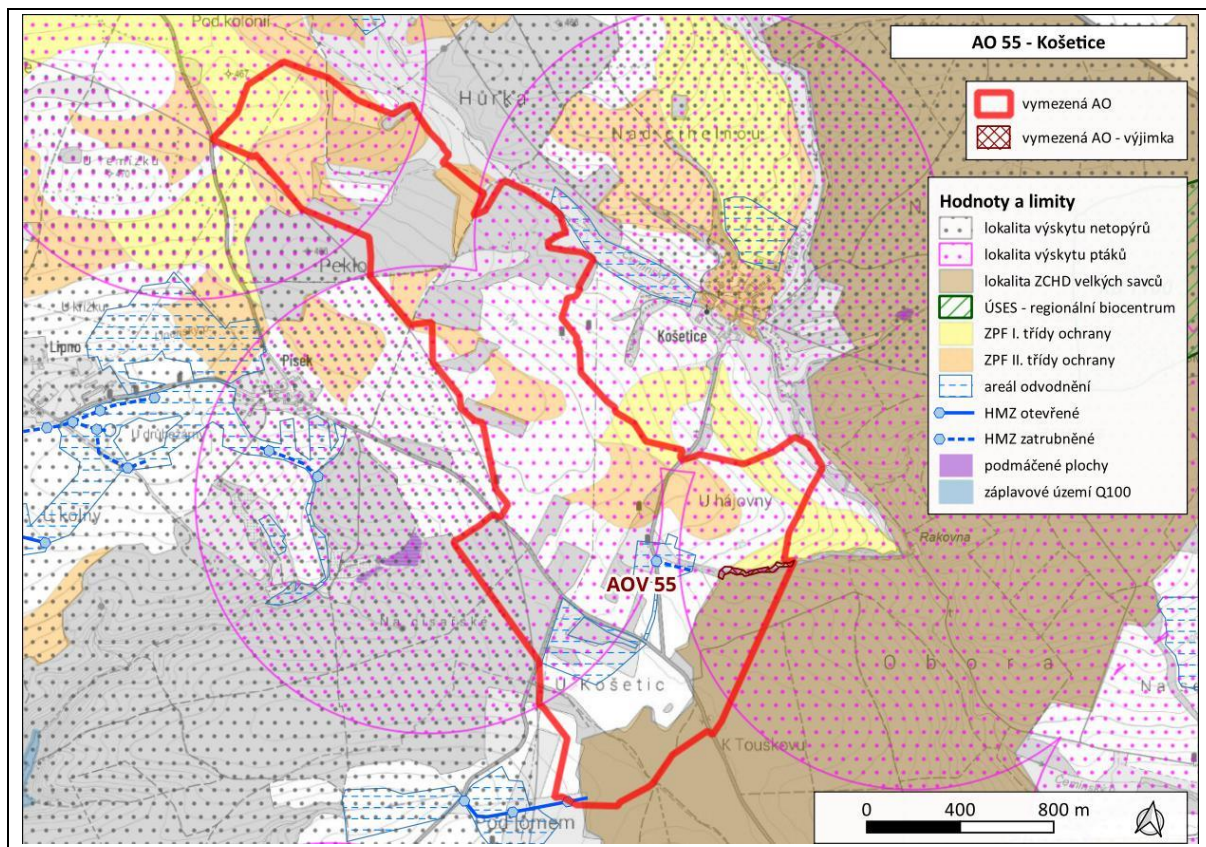


<b>Akcelerační zóna:</b>	AOV54 Dobrouťov
<b>Kraj:</b>	Vysočina
<b>Obce:</b>	Dobrouťov, Polná, Věžnička, Záborná
<b>Oblast životního prostředí</b>	<b>Hlavní charakteristiky</b>
<b>Sídla – obyvatelstvo, hluk a veřejné zdraví:</b>	Uvnitř AO se u rybníka Panák nachází rekreační stavba č.ev. 64.
<b>Klima a ovzduší:</b>	AO nezasahuje do území se zaznamenaným překročením imisních limitů.
<b>Příroda a biologická rozmanitost:</b>	<p>Nejbližším cenným územím ve vztahu k dotčené AO je EVL Šlapanka a Zlatý potok ve vzdálenosti cca 2,2 km, nejbližším ZCHÚ je PP Rychtářský rybník ve vzdálenosti cca 4 km. Předmětem ochrany PP je ekosystém stojatých vod s přírodě blízkými společenstvy a na biotop navázanými druhy.</p> <p>Na území AO se nachází v údolích Ochozského potoka a jeho přítoků habitat 91E0* Smíšené jasanovo-olšové lužní lesy temperátní a boreální Evropy, v JV cípu se nachází drobný fragment 6430 Vlhkomilná vysokobylinná lemová společenstva nížin a horského až alpského stupně. Z citlivých druhů ptáků se v okolí AO nachází moták pochop, moták lužní, luňák červený, výr velký, chrástal polní, čejka chocholátá, káně rousná aj.</p>
<b>Krajinný ráz:</b>	<p>AO vymezena na rozhraní krajiny s předpokladem vyšší míry urbanizace a krajiny lesozemědělské v OKR Havlíčkovobrodsko. Z relevantních informací lze zmínit požadavek na architektonickou kvalitu, zachování a obnova rozptýlené zeleně a zejména požadavek na to, aby nové stavby nenarušovaly dálkové pohledy a horizonty.</p> <p>OKR Havlíčkovobrodsko je definována jako zemědělská intenzivně obdělávaná krajina zarovnaných povrchů. Plochá až členitá pahorkatina, mírně ukloněná k ose řeky Sázavy. Dominantou jsou mělká údolí potoků a drobné vyvýšeniny. Velké lány orné půdy, které jsou však v určitých částech protnuty výraznými údolními nivami s loukami a břehovými porosty. Zásada ochrany horizontů, tj. zamezit umísťování výškových staveb na pohledově exponované vyvýšeniny a hřbety, které tvoří siluetu Havlíčkovobrodsko.</p>
<b>Krajina – ÚSES, migrační prostupnost, zeleň mimo les:</b>	<p>Územím AO nevede ÚSES nadregionální či regionální úrovně, v ÚP obcí je v AO vymezena síť lokální úrovně.</p> <p>Do J cípu AO zasahuje migrační koridor biotopu vybraných zvláště chráněných druhů velkých savců.</p> <p>V dotčené AO se nachází drobné remízy, solitéry, skupiny stromů, nenachází se zde památné stromy.</p>
<b>Zemědělský půdní fond:</b>	Přítomny ZPF v I. a II. třídě ochrany.
<b>Lesní půdní fond:</b>	V rámci AO se nachází pouze hospodářské lesy.
<b>Povrchové a podzemní vody:</b>	<p>AO protéká Ochozský a Zhořský potok.</p> <p>AO spadá do zranitelné oblasti povrchových a podzemních vod.</p> <p>AO nezasahuje do vymezených území povodňového ohrožení, CHOPAV či územích chráněných pro akumulaci povrchových vod, ani se zde nenachází definované vodní zdroje pro zásobování pitnou vodou.</p>
<b>Horninové prostředí:</b>	<p>Nevyskytují se sesuvy a poddolovaná území.</p> <p>Nenachází se ložiska nerostných surovin, chráněná území pro zásahy do zemské kůry, dobývací prostory a chráněná ložisková území.</p>
<b>Kulturní a historické hodnoty:</b>	NKP Kostel Nanebevzetí Panny Marie a MPZ Polná (1,5 km), Křížová cesta a židovský hřbitov, MPZ Přibyslav (10 km), lokálně kostely (Zhoř).
<b>Hmotné statky:</b>	Na Z prochází AO silnice II. tř. č. 351. V AO se nachází dvě trasy vedení VN.
<b>Přehled nadregionálních záměrů v území.</b>	Územní systém ekologické stability Špičák (55) – Rasůveň (61).
<b>Mapa vymezení oblasti</b>	



## AOV55 Košetice

<b>Akcelerační zóna:</b>	AOV55 Košetice
<b>Kraj:</b>	Plzeňský
<b>Obce:</b>	Líšťany, Újezd nade Mží
<b>Oblast životního prostředí</b>	<b>Hlavní charakteristiky</b>
<b>Sídla – obyvatelstvo, hluk a veřejné zdraví:</b>	Ve vzdálenosti 500 m od AO se nachází objekty v obci Líšťany, objekty v obci Košetice, chatařská oblast u rybníka v k.ú. obce Líšťany.
<b>Klima a ovzduší:</b>	Imisní limity jsou pro všechny látky dodržovány.
<b>Příroda a biologická rozmanitost:</b>	Nejbližším cenným územím ve vztahu k dotčené AO je EVL Všeruby–kostel (3,1 km od AO). Nejbližším ZCHÚ je PP Příšovská homolka, cca 5,5 km od AO. Předmětem ochrany PP je třetihorní sopka. V AO se z přírodních typů stanovišť nachází pouze habitat 6510 Nížinné sečené louky, a to ve střední části AO v prameništi bezejmenného přítoku Čemínského potoka v blízkosti silnice Košetice – Město Touškov. V AO a okolí se nachází na VTE citlivé druhy živočichů: jestřáb lesní, krkavec velký, luňák červený, datel černý aj. V AO lze uvažovat výskyt citlivých druhů netopýrů (netopýr hvízdavý, netopýr nejmenší, netopýr rezavý aj.).
<b>Krajinný ráz:</b>	Dle ZÚR Plzeňského kraje je AO lokalizována do krajinného celku KR11 – Stříbrská pahorkatina. Hodnotami cílové kvality jsou: - harmonická převážně zemědělská krajina s lesy, přírodě blízkými a kulturními prvky - krajina středního měřítka se souvislými plochami lesů sledujícími údolí vodních toků a významná návrší a s převažujícími plochami polí a luk s mozaikou přírodních a přírodě blízkých prvků; - stabilizovaná sídlení struktura menších a středních sídel s minimálními nároky na zábor volné krajiny; - zachované hodnotné části a prvky krajiny: údolí Mže jako hlavní krajinná osa a jedinečný morfologický fenomén krajiny, dochovaná urbanistická struktura vesnických sídel - zachované hodnotné vizuální charakteristiky krajiny: dominanta kostela sv. Petra a Pavla v Líšťanech
<b>Krajina – ÚSES, migrační prostupnost, zeleň mimo les:</b>	V AO není ÚSES regionální či nadregionální úrovně, v ÚP obcí je vymezen ÚSES lokální úrovně. Do JV části AO zasahuje okrajově biotop vybraných zvláště chráněných druhů velkých savců. V dotčené AO se nachází drobná krajinná zeleň – remízky, skupiny dřevin, nesouvislá liniová vegetace, solitéry. V dotčené AO se nenacházejí památné stromy.
<b>Zemědělský půdní fond:</b>	Přítomny ZPF v I. a II. třídě ochrany.
<b>Lesní půdní fond:</b>	V rámci AO se nachází pouze hospodářské lesy.
<b>Povrchové a podzemní vody:</b>	AO nezasahuje do vymezených území povodňového ohrožení, CHOPAV či územích chráněných pro akumulaci povrchových vod, zranitelných oblastí povrchových a podzemních vod, ani se zde nenachází definované vodní zdroje pro zásobování pitnou vodou. AO neprotéká významný vodní tok.
<b>Horninové prostředí:</b>	Nevyskytují se sesuvy a poddolovaná území. Nenachází se ložiska nerostných surovin, chráněná území pro zásahy do zemské kůry, dobývací prostory a chráněná ložisková území.
<b>Kulturní a historické hodnoty:</b>	MPZ Město Touškov (4 km), VPZ Plzeň – Křimice (8 km), VPZ Radčice (9 km).
<b>Hmotné statky:</b>	Územím AO prochází na J silnice III. tř. č. 18054, 18055 a 18056. V J části prochází vedení VN.
<b>Přehled nadregionálních záměrů v území.</b>	Územní systém ekologické stability Kladská (72) – Týřov – Křivoklát (23).
<b>Mapa vymezení oblasti</b>	

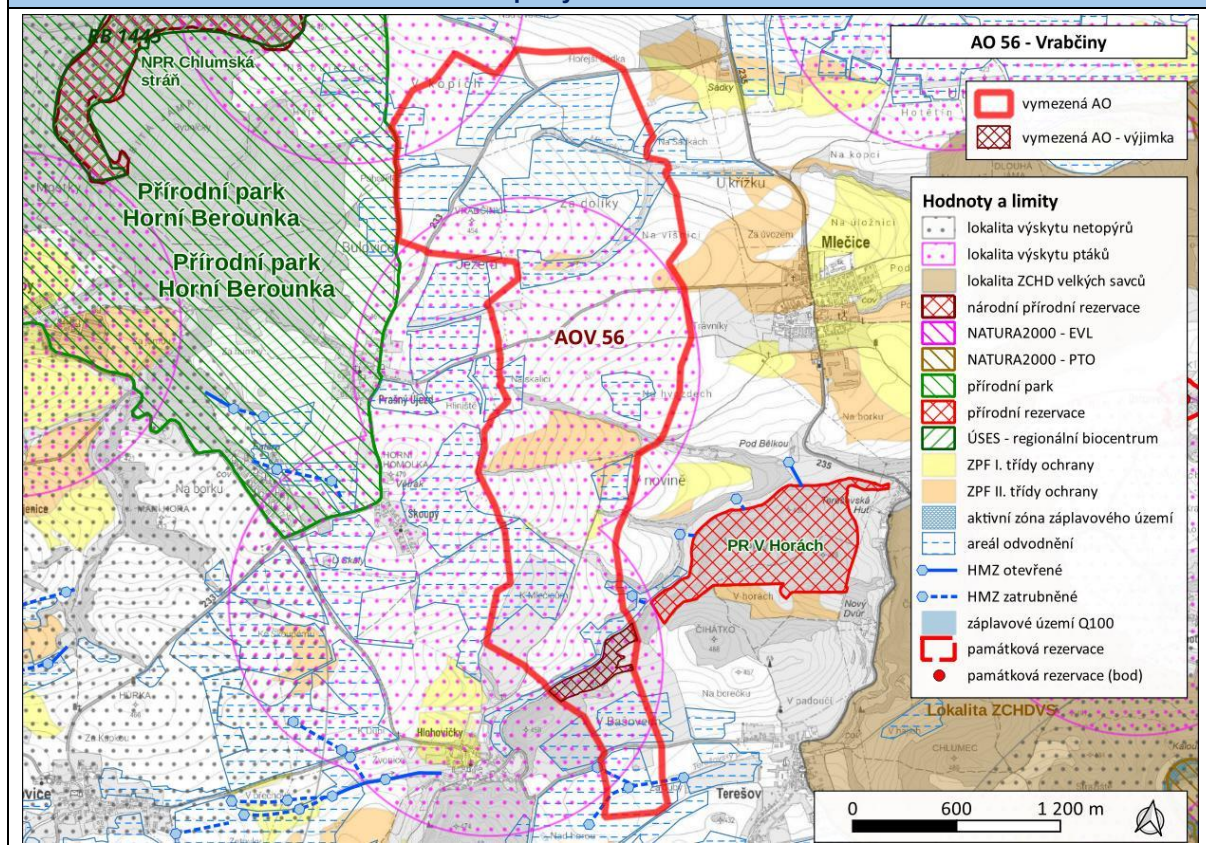


## AOV56 Vrabčiny

<b>Akcelerační zóna:</b>	AOV56 Vrabčiny
<b>Kraj:</b>	Plzeňský
<b>Obce:</b>	Hlohovice, Chlum, Mlečice, Terešov
<b>Oblast životního prostředí</b>	<b>Hlavní charakteristiky</b>
<b>Sídla – obyvatelstvo, hluk a veřejné zdraví:</b>	Do vzdálenosti 500 m od AO se nenachází stavby pro bydlení či rekreaci.
<b>Klima a ovzduší:</b>	AO nezasahuje do území se zaznamenaným překročením imisních limitů.
<b>Příroda a biologická rozmanitost:</b>	<p>Nejbližšími cennými územími ve vztahu k dotčené AO jsou PR V Horách (160 m V od AO) a NPR Chlumská stráž (700 m SZ od AO). Předmětem ochrany PR je smíšený les s bohatým zastoupením tisů a hájovým druhů. Předmětem ochrany NPR jsou přírodě blízké biotopy lesů a také populace tisů červeného a vzácné a ohrožené druhy. Z citlivých druhů ptáků se v NPR v návaznosti na řeku Berounku vyskytují krahujec obecný, čírka modrá, morčák velký, orel mořský, výr velký, krkavec velký či moták pochop. Cca 600 m od AO se rozkládá CHKO Křivoklátsko, kde se vyskytují citlivé druhy ptáků a netopýrů.</p> <p>Přírodě blízké biotopy, habitáty, jsou v AO vázány pouze na údolí vodních toků – 91E0 Smíšené jasanovo-olšové lužní lesy temperátní a boreální Evropy, 6510 Nížinné sečené louky, 9170 Dubohabřiny asociace Galio-Carpinetum a fragment 6430 Vlhkomilná vysokobylinná lemová společenstva nížin a horského až alpínského stupně. V AO a okolí se nachází na VTE citlivé druhy živočichů: moták pilich, volavka popelavá, krkavec velký, káně lesní, čejka chocholatá (biotop).</p>
<b>Krajinný ráz:</b>	<p>Dle ZÚR Plzeňského kraje je AO lokalizována do dvou krajinných celků KR15 – Radečská vrchovina a KR16 – Radnická vrchovina.</p> <p>Pro území v KR15 (od hranice mezi krajinným celky k obci Terešov) je typická lesní krajina s odlesněnými enklávami sídel a jejich okolí v okrajích s harmonicky utvářenými prostory. Jedná se o krajinu velkého měřítka se zalesněnými výrazně osově orientovanými hřbety doplněnými plochami polí a luk v okolí sídel s mozaikou přírodních a přírodě blízkých prvků;</p> <p>Hodnotnou částí krajiny je údolí a zaříznuté partie Vejvanovského potoka jako součást jedinečných prvků místní morfologie krajiny.</p> <p>V Radnické vrchovině (od Mlečice k Chlumu) se jedná více o venkovskou harmonickou kulturní krajinu s přírodě blízkými segmenty a harmonizujícími kulturními a morfologickými prvky. AO má zde charakter blízký zemědělské krajině.</p>
<b>Krajina – ÚSES, migrační prostupnost, zeleň mimo les:</b>	<p>V AO není ÚSES regionální či nadregionální úrovně, v ÚP obcí je vymezen ÚSES lokální úrovně.</p> <p>AO je vymezena mimo biotop vybraných zvláště chráněných druhů velkých savců, cca 800 m V se rozkládá jádrová oblast Křivoklátsko.</p> <p>V dotčené AO je mimolesní zeleň zastoupena minimálně – jedná se především o liniovou zeleň podél toků, drobné remízky, skupiny stromů. V dotčené AO se nenacházejí památné stromy.</p>
<b>Zemědělský půdní fond:</b>	Plochy s vyšší tř.o. ZPF se v AO nachází S od silnice Vejvanov – Biskoupky. Jedná se převážně o pozemky s 2. tř.o., plocha pozemku s 1. tř.o. je marginální.
<b>Lesní půdní fond:</b>	Zastoupení lesních pozemků v AO je velmi nízké. V J části prochází AO pás lesa, jehož převážnou část tvoří les zvláštního určení.
<b>Povrchové a podzemní vody:</b>	Na S protéká AO Mlečický potok, ve střední části bezejmenný levostranný přítok Vejvanovského potoka a na J Vejvanovský potok. Pod pramenem Mlečického potoka se nachází vodní nádrž o ploše cca 0.1 ha. Při silnici z Mlečic do Prašného Újezdu se nachází vodojem. Téměř celá AO s výjimkou S cípu spadá do zranitelných oblastí povrchových a podzemních vod. AO nezasahuje do vymezených území povodňového ohrožení, CHOPAV či území chráněných pro akumulaci povrchových vod ani se zde nenachází definované vodní zdroje pro zásobování pitnou vodou.
<b>Horninové prostředí:</b>	V rámci AO se vyskytují poddolovaná území (okrajově). Nevyskytují se sesuvná území. Nenachází se ložiska nerostných surovin, chráněná území pro zásahy do zemské kůry, dobývací prostory a chráněná ložisková území.

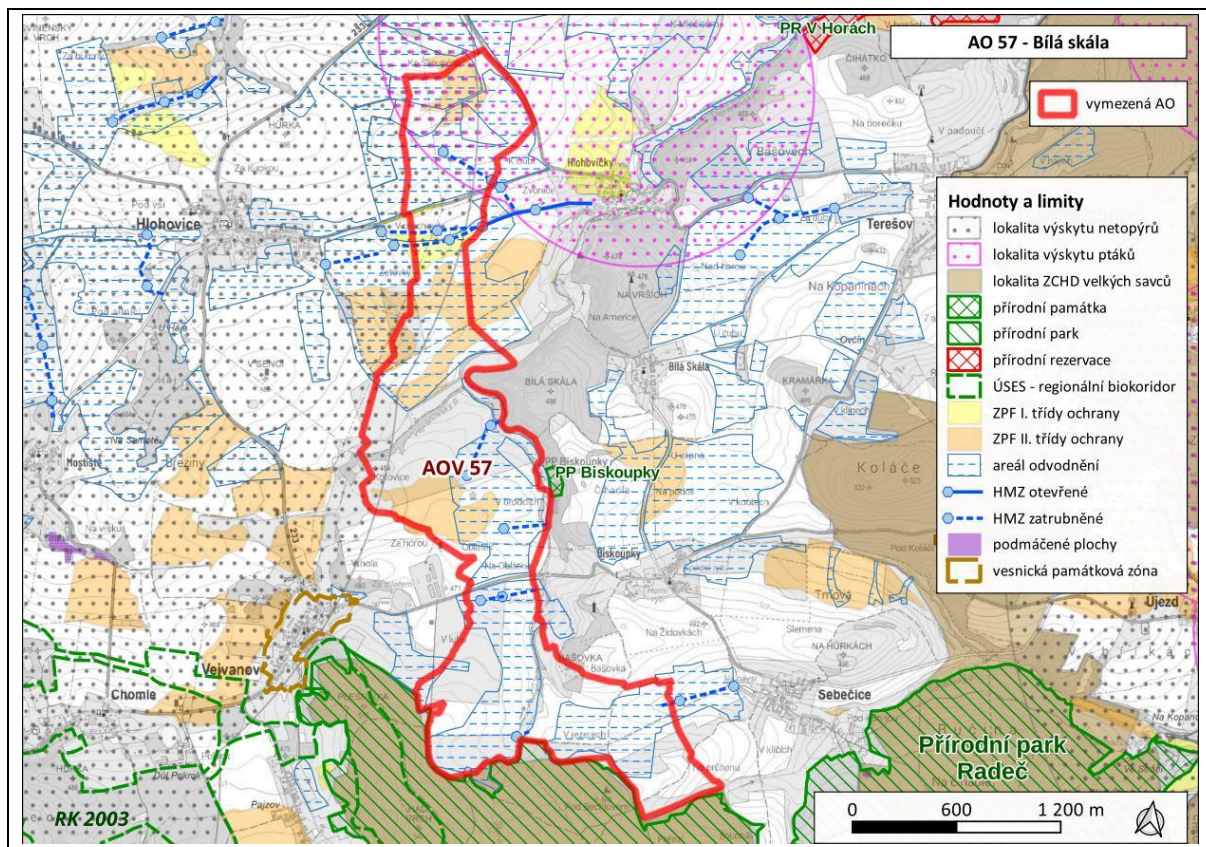
<b>Kulturní a historické hodnoty:</b>	PR Ostrovec (3 km), VPZ Podmokly (2 km), VPZ Studená (4 km), VPZ Jablečno (5,5 km), VPZ Lhota pod Radčem (7,5 km), VPZ Hlince (3,5 km), VPZ Vejvanov (3,5 km), VPZ Rousínov (10 km), VPZ Skryje (7,5 km), VPZ Lhota (7 km).
<b>Hmotné statky:</b>	Územím prochází silnice II. tř. č. 233, dvě silnice III. tř. a několik dalších zpevněných komunikací. Při komunikaci z Mlečic do Prašného Újezdu se nachází vodojem.
<b>Přehled nadregionálních záměrů v území.</b>	Koridory pro dvojité vedení 400 kV Hradec–Chrást a Chrást–Přeštice včetně souvisejících ploch pro rozšíření elektrických stanic 400/110 kV Hradec, Chrást a Přeštice. Územní systém ekologické stability Kladská (72) – Týřov – Křivoklát (23).

#### Mapa vymezení oblasti



## AOV57 Bílá skála

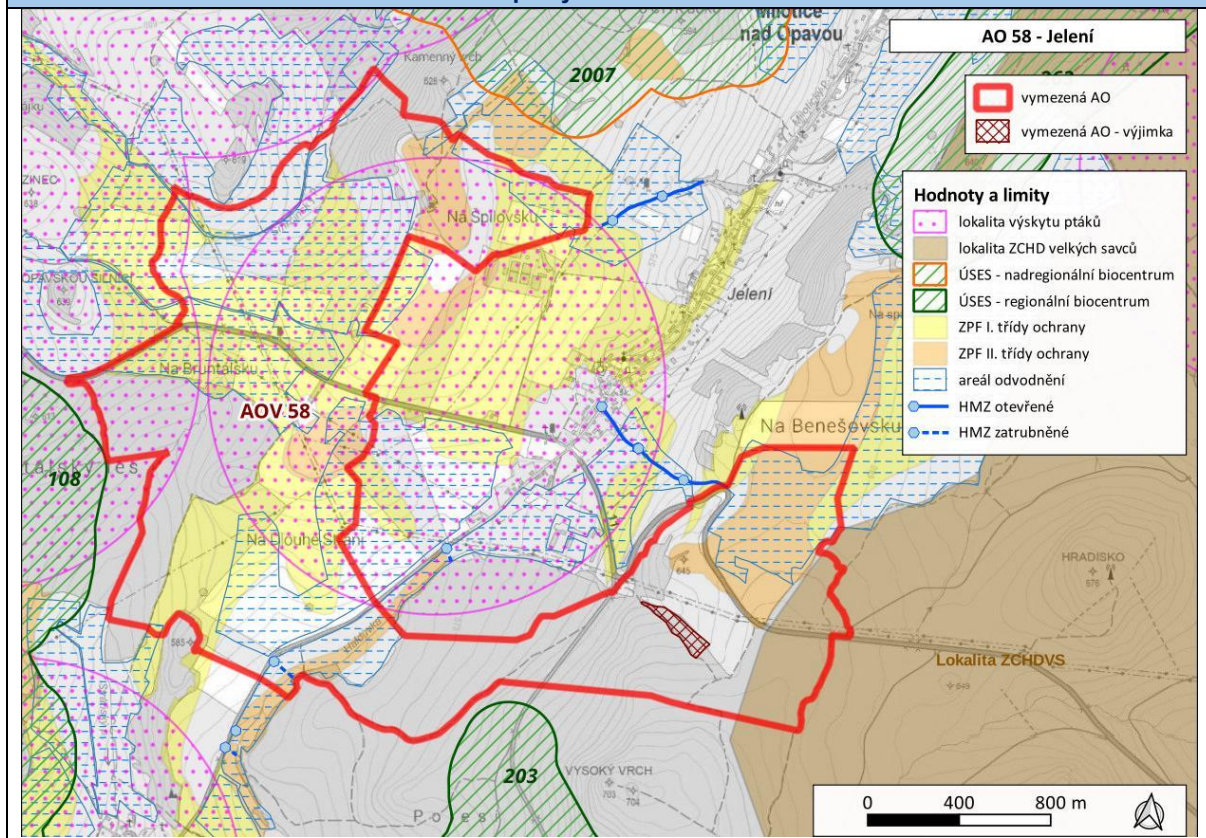
<b>Akcelerační zóna:</b>	AOV57 Bílá skála
<b>Kraj:</b>	Plzeňský
<b>Obce:</b>	Hlohovice, Sebečice, Vejvanov
<b>Oblast životního prostředí</b>	<b>Hlavní charakteristiky</b>
<b>Sídla – obyvatelstvo, hluk a veřejné zdraví:</b>	V Biskoupkách jeden rekreační objekt s č. ev. Ve vzdálenosti do 500 m od AO.
<b>Klima a ovzduší:</b>	AO nezasahuje do území se zaznamenaným překročením imisních limitů.
<b>Příroda a biologická rozmanitost:</b>	Nejbližšími cennými územími ve vztahu k dotčené AO jsou PP Biskoupy navazující V na AO. Předmětem ochrany PP jsou výchozy sedimentů skryjsko-týřovického kambria s výskytem zkamenělin. V AO se nachází fragmenty typů přírodních stanovišť: 6510 Nížinné sečené louky a 9170 Dubohabřiny asociace Galio-Carpinetum. V AO a okolí se nachází na VTE citlivé druhy živočichů: moták pilich, moták pochop, krkavec velký, krahujec obecný, křepelka polní aj. Na území AO je předpoklad citlivých druhů netopýrů (netopýr velký, netopýr hvízdavý, netopýr nejmenší, netopýr rezavý, netopýr vousatý aj).
<b>Krajinný ráz:</b>	Dle ZÚR Plzeňského kraje je AO lokalizována do dvou krajinných celků KR15 – Radečská vrchovina a KR16 – Radnická vrchovina. Pro území v KR15 (od hranice mezi krajinným celky k obci Terešov) je typická lesní krajina s odlesněnými enklávami sídel a jejich okolí v okrajích s harmonicky utvářenými prostory. Jedná se o krajinu velkého měřítka se zalesněnými výrazně osově orientovanými hřbety doplněnými plochami polí a luk v okolí sídel s mozaikou přírodních a přírodě blízkých prvků. Hodnotnou částí krajiny je údolí a zaříznuté partie Vejvanovského potoka jako součást jedinečných prvků místní morfologie krajiny. Vlastní AO má charakter blízký zemědělské krajině. V Radnické vrchovině (od Mlečice k Chlumu) se jedná více o venkovskou harmonickou kulturní krajinu s přírodě blízkými segmenty a harmonizujícími kulturními a morfologickými prvky. AO má zde charakter blízký zemědělské krajině.
<b>Krajina – ÚSES, migrační propustnost, zeleň mimo les:</b>	V AO není ÚSES regionální či nadregionální úrovně, v ÚP obci je vymezen ÚSES lokální úrovně. Na J hranici AO navazuje vymezený biotop vybraných zvláště chráněných druhů velkých savců. V dotčené AO se drobná krajinná zeleň vyskytuje minimálně, jedná se o drobnou líniovou vegetaci a skupiny dřevin, nenachází se zde památné stromy.
<b>Zemědělský půdní fond:</b>	ZPF ve vyšší třídě ochrany se nachází S od silnice Vejvanov - Biskouky. Jedná se převážně o pozemky v 2. tř.o., plocha pozemku s 1. tř.o. je velmi malá.
<b>Lesní půdní fond:</b>	V rámci AO se nacházejí lesy hospodářské, vyskytují se pouze okrajově.
<b>Povrchové a podzemní vody:</b>	V J části AO protéká při V okraji tok Škaredá, který se ve střední části AO vlévá do Vejvanovského potoka protékajícího cca Z-V směrem napříč oblastí. Téměř celá AO s výjimkou JV cípu spadá do zranitelných oblastí povrchových a podzemních vod. AO nezasahuje do vymezených území povodňového ohrožení, CHOPAV či území chráněných pro akumulaci povrchových vod, ani se zde nenachází definované vodní zdroje pro zásobování pitnou vodou.
<b>Horninové prostředí:</b>	Nevyskytují se sesuvy a poddolovaná území. Nenachází se ložiska nerostných surovin, chráněná území pro zásahy do zemské kůry, dobývací prostory a chráněná ložisková území.
<b>Kulturní a historické hodnoty:</b>	PR Ostrovec (6 km), VPZ Podmokly (6 km), VPZ Studená (7 km), VPZ Jablečno (6,5 km), VPZ Lhota pod Radčem (5 km), VPZ Hlince (6 km), VPZ Vejvanov (800 m).
<b>Hmotné statky:</b>	Územím prochází silnice 2 silnice III. tř. - jedna na S (č. 23319) a jedna v J části (č. 23320). Na S a ve střední části prochází územím AO vedení VN.
<b>Přehled nadregionálních záměrů v území.</b>	Územní systém ekologické stability Týřov – Křivoklát (23) – Třemšín (53).
<b>Mapa vymezení oblasti</b>	



## AOV58 Jelení

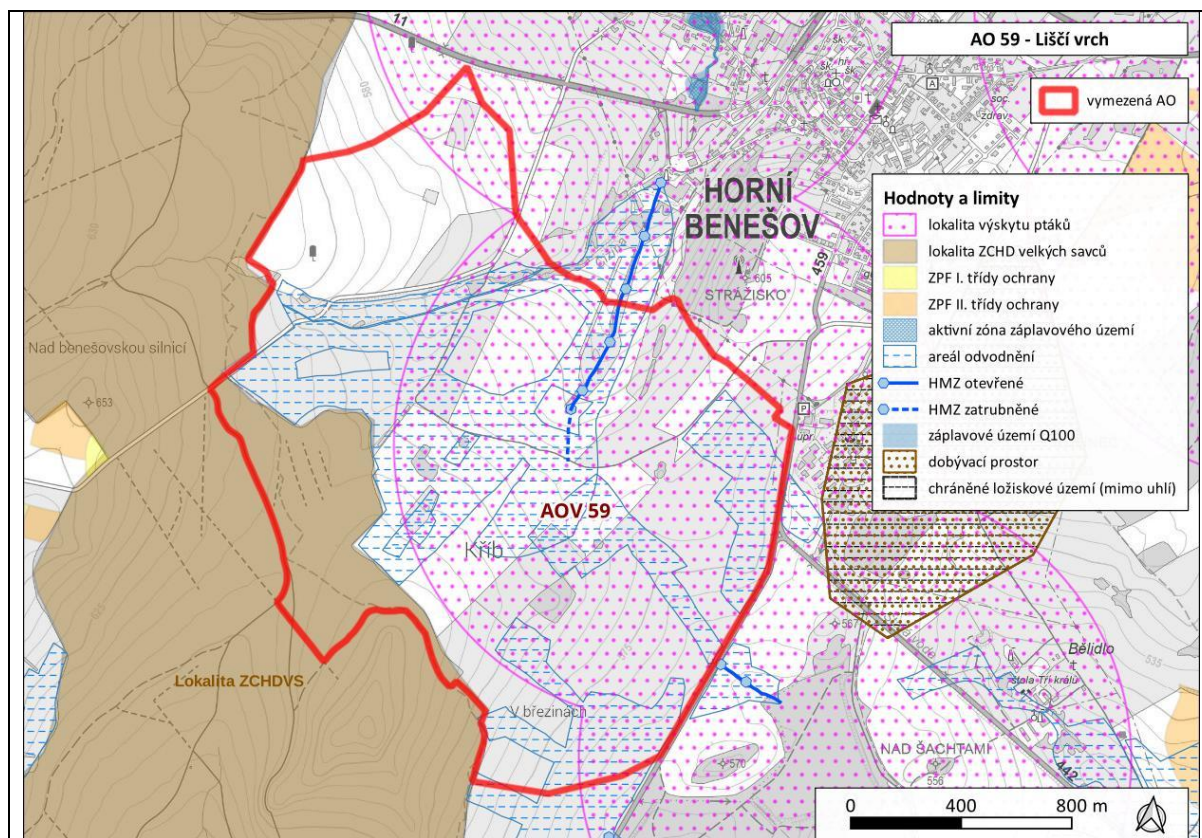
<b>Akcelerační zóna:</b>	AOV58 Jelení
<b>Kraj:</b>	Moravskoslezský
<b>Obce:</b>	Milotice nad Opavou, Razová, Oborná, Bruntál
<b>Oblast životního prostředí</b>	<b>Hlavní charakteristiky</b>
<b>Sídla – obyvatelstvo, hluk a veřejné zdraví:</b>	Na S od AO se ve vzdálenosti 260 m od AO nachází stavba s č.ev. (dle katastru "jiná stavba"). Stavby ve vzdálenosti do 500 m od AO v Bruntálu zahrnují pouze výrobní podniky, zemědělské stavby apod. Taktéž v Jelení zemědělský areál v blízkosti hranice AO.
<b>Klima a ovzduší:</b>	AO nezasahuje do území se zaznamenaným překročením imisních limitů.
<b>Příroda a biologická rozmanitost:</b>	Nejbližším zvláště chráněným územím ve vztahu k dotčené AO je PP Lávový proud u Meziny nacházející se více než 2 km vzdušnou čarou od AO. Předmětem ochrany PP je geologický fenomén, odkrytý lávový proud. Na území AO se nachází enklávy habitatu 6510 Nížinné sečené louky v SV a JV části AO. V AO a blízkém okolí se nachází na VTE citlivé druhy živočichů: čáp bílý, krkavec velký, chřástal polní (biotop), krahujec obecný, moták pochop, luňák červený, orel mořský aj. s ohniskem výskytu u vodní nádrže Slezská Harta. V okolí AO se nachází letouni netopýr velký, netopýr malý, netopýr hvězdavý či netopýr rezavý, významné nálezy se nachází u Bruntálu ve štolě č. 1 cca 2 km západně od AO.
<b>Krajinný ráz:</b>	Dle ZÚR Moravskoslezského kraje je zařazena do krajiny B-02 Rýmařov–Bruntál a B-05 Slezská Harta. Jedná se o vizuálně otevřenou zemědělskou krajinu s mozaikou luk a pastvin a posílenou strukturou rozptýlené nelesní zeleně. Krajina v jižní části AO (pod Vysokým vrchem) spadá do krajiny B-05, s výraznou a nenarušenou scénérií Velkého a Malého Roudného, Měděného vrchu a Měděnce.
<b>Krajina – ÚSES, migrační prostupnost, zeleň mimo les:</b>	Dotčenou AO vede síť ÚSES lokální úrovně, v bezprostřední blízkosti AO se nachází NRBC Ptačí hora–Údolí Opavy a RBC Pod Vysokým vrchem. Do JV části AO zasahuje migrační koridor vymezený v rámci biotopu vybraných zvláště chráněných druhů velkých savců, který propojuje oblast Jeseníků s Oderskými vrchy. V AO se nachází lesní celky a luční porosty, v severní části AO s drobnými remízky a mezemi, nenacházejí se zde památné stromy.
<b>Zemědělský půdní fond:</b>	Na SZ od silnice Dlouhá Stráň - Milotice nad Opavou jsou zastoupeny převážně zemědělské pozemky s tř. o. 1. V části JV od uvedené silnice je zastoupení zemědělských pozemků relativně malé, přičemž je zastoupena především tř. o. 2.
<b>Lesní půdní fond:</b>	Lesní porosty se ve větší míře vyskytují v J části AO, ve zbytku AO se vyskytují pouze omezeně. Jedná se výhradně o hospodářské lesy.
<b>Povrchové a podzemní vody:</b>	S částí AO protéká Smrčinský potok pramenící J od kóty 619. Ve střední části pramení Stráňský potok a v J části protéká potok Haldůvka. AO nezasahuje do vymezených území povodňového ohrožení, CHOPAV či územích chráněných pro akumulaci povrchových vod, zranitelných oblastí povrchových a podzemních vod ani se zde nenachází definované vodní zdroje pro zásobování pitnou vodou. V AO se nachází 3 vodojemy.
<b>Horninové prostředí:</b>	V AO se dle mapových podkladů nenachází výhradní ani chráněná ložiska nerostných surovin, chráněná území pro zásahy do zemské kůry, poddolovaná území ani sesuvy.
<b>Kulturní a historické hodnoty:</b>	Cca 4,5 km vzdušnou čarou se nachází poutní kostel Panny Marie Pomocné. Cca 2 km vzdušnou čarou se nachází Městská památková zóna Bruntál s nemovitou národní kulturní památkou zámek Bruntál. V okolí AO se nenachází světové dědictví UNESCO.
<b>Hmotné statky:</b>	Územím AO prochází silnice I. tř. č. 11 z Bruntálu do Horního Benešova a dvě silnice III. tř. V celém území AO se též nachází větší množství tras vedení VN 110 kV a 2 vysílače.
<b>Přehled nadregionálních záměrů v území.</b>	V nejbližším okolí AO se nenachází nadregionální záměry.

# Mapa vymezení oblasti



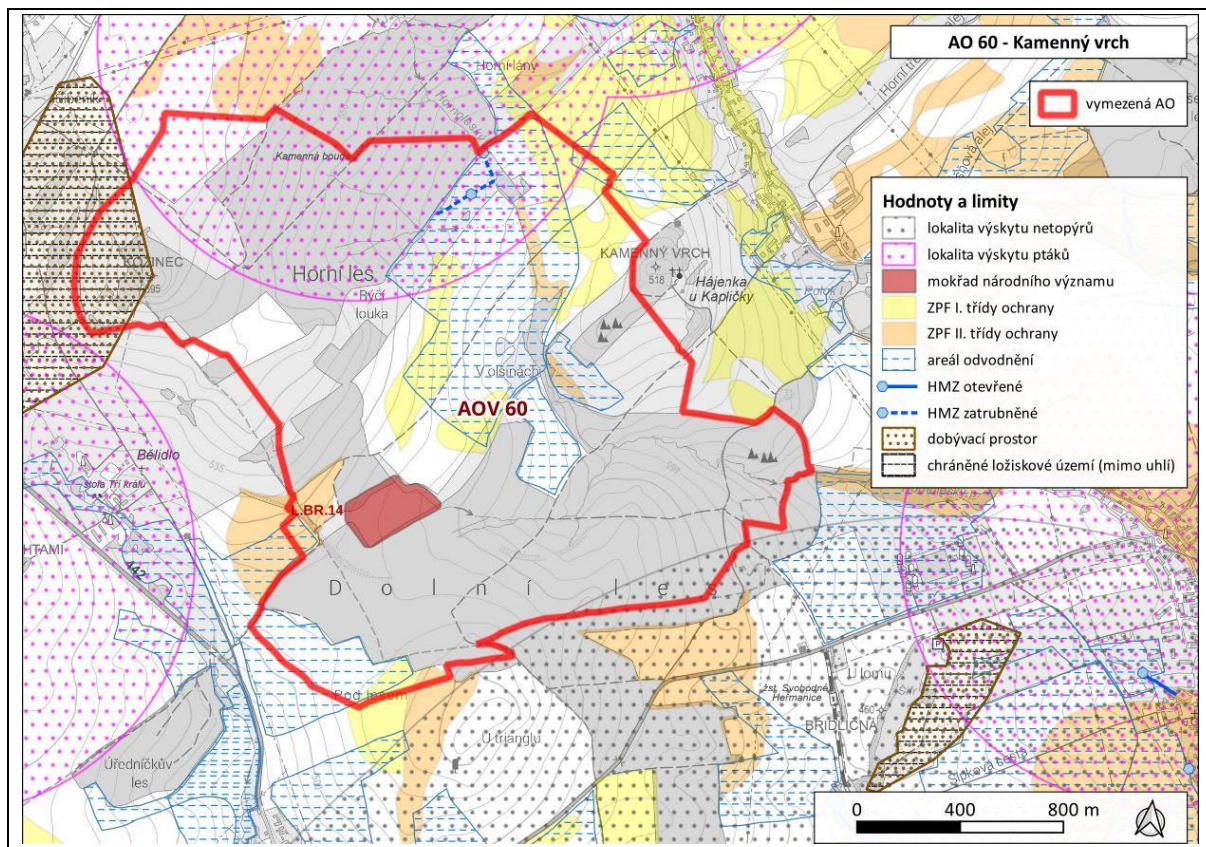
## AOV59 Liščí vrch

<b>Akcelerační zóna:</b>	AOV59 Liščí vrch
<b>Kraj:</b>	Moravskoslezský
<b>Obce:</b>	Horní Benešov, Razová
<b>Oblast životního prostředí</b>	<b>Hlavní charakteristiky</b>
<b>Sídla – obyvatelstvo, hluk a veřejné zdraví:</b>	Ve vzdálenosti do 500 m od AO se nenachází obytná zástavba. Vyskytují se pouze průmyslové a podobné stavby.
<b>Klima a ovzduší:</b>	AO nezasahuje do území se zaznamenaným překročením imisních limitů.
<b>Příroda a biologická rozmanitost:</b>	Nejbližším zvláště chráněným územím ve vztahu k dotčené AO je NPP Velký Roudný nacházející se více než 5 km vzdušnou čarou od AO, chránící ekosystémy a druhy úzce vázané na tamní biotopy (vstavač mužský, vřetenovka opavská). Na území AO se nachází drobné enklávy přírodních stanovišť 6510 Nížinné sečené louky a 91E0 Smíšené jasanovo-olšové lužní lesy temperátní a boreální Evropy vázané na vodní tok Čižina. V AO a blízkém okolí se nachází na VTE citlivé druhy ptáků: moták lužní, moták pilich, čáp bílý (hnízdící v Horním Benešově), koroptev polní (pastviny Hynčina), křepelka polní, krkavec velký, luňák červený, orel mořský, chřástal polní aj., V AO a blízkém okolí se nachází citlivé druhy letounů: netopýr rezavý, netopýr stromový, netopýr velký aj.
<b>Krajinný ráz:</b>	AO je dle Zásad územního rozvoje Moravskoslezského kraje zařazena do krajin B-05 Slezská Harta a B-06 Horní Benešov. Jedná se o krajinu s výraznou a nenarušenou scénérií Velkého a Malého Roudného, Měděného vrchu a Měděnce, krajinu zemědělskou vrchovinnou většího měřítka, rozčleněnou menšími lesními celky a strukturami rozptýlené nelesní zeleně.
<b>Krajina – ÚSES, migrační prostupnost, zeleň mimo les:</b>	V AO ani její blízkosti se nenachází ÚSES nadregionální či regionální úrovně. Územím AO vede síť lokálního ÚSES v S a střední části AO. Západní část AO zasahuje do vymezeného migračního koridoru biotopu vybraných zvláště chráněných druhů velkých savců, který propojuje oblast Jeseníků s Oderskými vrchy. V dotčené AO se nachází drobné remízy, skupiny stromů, skalky, meze, nenacházejí se zde památné stromy.
<b>Zemědělský půdní fond:</b>	V AO se nenachází ZPF ve vyšší třídě ochrany.
<b>Lesní půdní fond:</b>	Na Z okraji AO se nachází běžné hospodářské lesy.
<b>Povrchové a podzemní vody:</b>	V severní části protéká AO VT Čižina. Na VT se nad silnicí III. tř. nachází nově vybudovaná MVN (cca 0.8 ha). Pod silnicí III. tř. je tok revitalizován a výrazně zmeandrován, v nivě napravo od VT zbudováno celkem 6 malých vodních ploch. Do největší z těchto ploch je zaústěno nové revitalizační koryto vybudované v údolnici. V horní části revitalizačního koryta je situována malá tůň. Zrevitalizován je v rámci AO i bezejmenný pravostranný přítok Čižiny. V horní části nalevo od toku nově zbudovaná tůň. AO nezasahuje do vymezených území povodňového ohrožení, CHOPAV či území chráněných pro akumulaci povrchových vod, zranitelných oblastí povrchových a podzemních vod ani se zde nenachází definované vodní zdroje pro zásobování pitnou vodou.
<b>Horninové prostředí:</b>	Na JV zasahuje do AO okrajově poddolované území. V AO se dle mapových podkladů nenachází výhradní ani chráněná ložiska nerostných surovin, chráněná území pro zásahy do zemské kůry ani sesuvy.
<b>Kulturní a historické hodnoty:</b>	Cca 8 km vzdušnou čarou severozápadně od AO se nachází Městská památková zóna Bruntál s nemovitou národní kulturní památkou zámek Bruntál. Kostely v okolních obcích – kostel sv. Kateřiny v Horním Benešově, kostel sv. Václava ve Starých Heřminovech, kostel sv. Michala v Razové. V okolí AO se nenachází světové dědictví UNESCO.
<b>Hmotné statky:</b>	Na V zasahuje do AO okrajově vedení vysokého napětí do 110 kV. Územím prochází silnice III. tř. z Horního Benešova do Razové. V místě křížení s tokem Čižiny se nachází silniční mostek.
<b>Přehled nadregionálních záměrů v území.</b>	V nejbližším okolí AO se nenachází nadregionální záměry.
<b>Mapa vymezení oblasti</b>	



## AOV60 Kamenný vrch

<b>Akcelerační zóna:</b>	AOV60 Kamenný vrch
<b>Kraj:</b>	Moravskoslezský
<b>Obce:</b>	Horní Benešov, Horní Životice, Staré Heřminovy, Svobodné Heřmanice
<b>Oblast životního prostředí</b>	<b>Hlavní charakteristiky</b>
<b>Sídla – obyvatelstvo, hluk a veřejné zdraví:</b>	V Horních Životicích se ve vzdálenosti cca 500 m od AO nachází několik rodinných domů, při hranici AO u Kamenného Vrchu Hájenka u Kapličky (č.p. 164). Na S od AO se ve vzdálenosti do 500 m nachází stavby pro rodinnou rekreaci (osada Františkov). Na Z od AO v lokalitě Bělídlo jeden rodinný dům ve vzdálenosti cca 500.
<b>Klima a ovzduší:</b>	AO nezasahuje do území se zaznamenaným překročením imisních limitů.
<b>Příroda a biologická rozmanitost:</b>	Nejbližším cenným územím ve vztahu k AO je EVL Štola Jakartovice (3 km J od AO), nejbližším zvláště chráněným územím ve vztahu je PP Hůrky, cca 5,5 km od AO. Předmětem ochrany PP jsou přirozené lesní porosty. Na území AO se nachází drobné enklávy přírodních stanovišť 91E0* Smíšené jasanovo-olšové lužní lesy temperátní a boreální Evropy vázané na Horňoleský potok a jeden fragment 6510 Nížinné sečené louky. v AO a blízkém okolí se nachází citlivé druhy ptáků: moták lužní, moták pilich, čáp bílý (hnízdící v Horním Benešově), koroptev polní (pastviny Hynčina), křepelka polní, krkavec velký, luňák červený, orel mořský, chřástal polní aj., lze přepokládat výskyt citlivých druhů netopýrů (netopýr velký, netopýr severní, netopýr hvězdavý aj.).
<b>Krajinný ráz:</b>	AO je dle Zásad územního rozvoje Moravskoslezského kraje zařazena do krajiny B-06 Horní Benešov. Přírodní dominanty jsou Velký Tetřev a Strážisko. Zemědělská vrchovinná krajina většího měřítka rozčleněná menšími lesními celky s přítomností četných kulturních hodnot. Podmínky relevantní pro dosažení cílových kvalit jsou zde ochránit vizuální nenarušenost lesnatých terénních horizontů a dominant Velkého Tetřevu a Strážiska na významném krajinném předělu (rozvodí Moravice a Opavy) a chránit siluety kulturních dominant v uvedených venkovských sídlech před snížením jejich vizuálního významu v krajinné scéně.
<b>Krajina – ÚSES, migrační propustnost, zeleň mimo les:</b>	V AO ani její blízkosti se nenachází ÚSES nadregionální či regionální úrovně. AO se nachází mimo biotop vybraných zvláště chráněných druhů velkých savců. V dotčené AO se nachází mozaika luk s lesy včetně drobné krajinné zeleně – skupiny stromů, solitéry, nenachází se zde památné stromy.
<b>Zemědělský půdní fond:</b>	Pozemky s vyšší třídou ochrany ZPF jsou lokalizovány především ve střední části AO podél JZ-SV osy. Zastoupeny jsou s mírnou převahou pozemky s 1.tř.o.
<b>Lesní půdní fond:</b>	Pozemky určené k plnění funkce lesa se nachází především v SZ a JV části AO. Jedná se výhradně o hospodářské lesy.
<b>Povrchové a podzemní vody:</b>	Územím AO protéká Homoleský p. se dvěma pravostrannými přítoky. AO nezasahuje do vymezených území povodňového ohrožení, CHOPAV či území chráněných pro akumulaci povrchových vod, zranitelných oblastí povrchových a podzemních vod ani se zde nenachází definované vodní zdroje pro zásobování pitnou vodou.
<b>Horninové prostředí:</b>	Na SZ do AO zasahují výhradní ložiska nerostných surovin, chráněná ložisková území a dobývací prostory. V této části je území i poddolováno. Sesuvná území či chráněná území pro zásahy do zemské kůry se nevyskytují.
<b>Kulturní a historické hodnoty:</b>	Lokální dominantou sídel jsou kostely a zámky (např. kostel sv. Michala v Razové, kostel sv. Vavřince v Leskovci, kostel sv. Václava ve Starých Heřminovech). Významný je vrch Velký Roudný s křížovou cestou a kaplí.
<b>Hmotné statky:</b>	V území AO se dle mapových podkladů nenachází sledované hmotné statky.
<b>Přehled nadregionálních záměrů v území.</b>	Žádný nadregionální zájem v okruhu do 2 km.
<b>Mapa vymezení oblasti</b>	



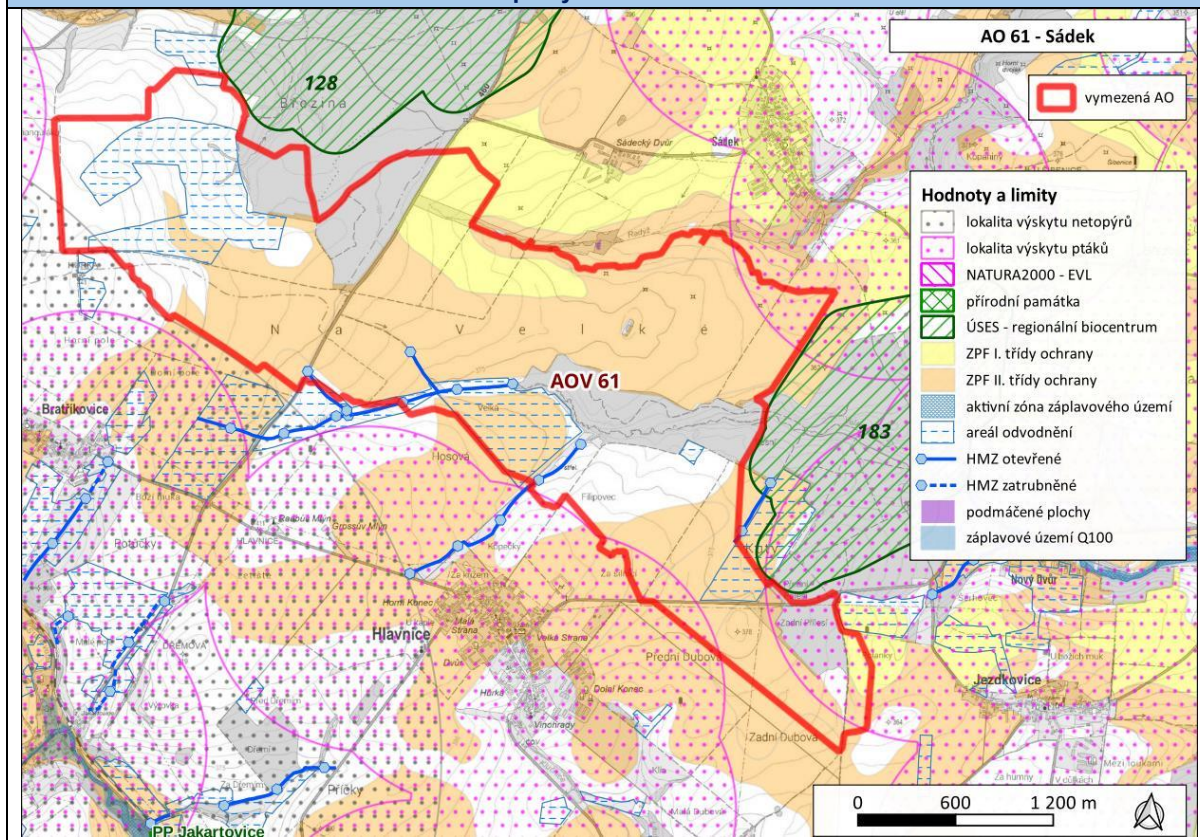
## AOV61 Sádek

<b>Akcelerační zóna:</b>	AOV61 Sádek
<b>Kraj:</b>	Moravskoslezský
<b>Obce:</b>	Svobodné Heřmanice, Hlavnice, Jezdkovice, Velké Heraltice, Bratřikovice
<b>Oblast životního prostředí</b>	<b>Hlavní charakteristiky</b>
<b>Sídla – obyvatelstvo, hluk a veřejné zdraví:</b>	V obci Sádek se ve vzdálenosti do 500 m od AO nachází 3 rekreační objekty.
<b>Klima a ovzduší:</b>	AO nezasahuje do území se zaznamenaným překročením imisních limitů.
<b>Příroda a biologická rozmanitost:</b>	Nejbližším zvláště chráněným územím ve vztahu k dotčené AO je PP Jakartovice chránící populaci modráska bahenního vázáného na luční porosty s výskytem krvavce totenu. Na území AO se nachází drobné enklávy přírodních stanovišť 91E0* Smíšené jasanovo-olšové lužní lesy temperátní a boreální Evropy a 9170 Dubohabřiny asociace Galio-Carpinetum. V AO a blízkém okolí se nachází na VTE citlivé druhy živočichů: moták lužní (hnízdí v AO), čáp bílý, čáp černý, moták pochop, luňák červený, sova pálená (farma v Bratřikovcích), raroh velký, krahujec obecný, krkavec velký, nález jedinců včelojeda lesního, netopýr velký, vrápenec malý aj.
<b>Krajinný ráz:</b>	Dle ZÚR Moravskoslezského kraje je zařazena do krajiny B-06 Horní Benešov, zemědělské vrchovinné krajiny většího měřítka rozčleněné menšími lesními celky. Jedná se o krajinu se zachovaným významem kulturních dominant (kostely, zámky, větrné mlýny) v obrazu krajiny.
<b>Krajina – ÚSES, migrační prostupnost, zeleň mimo les:</b>	Dotčenou AO vede síť lokálního i regionálního ÚSES – regionální biokoridor RK 514. Dotčené AO se nachází mimo vymezený biotop vybraných zvláště chráněných druhů velkých savců, nejbližší migrační koridor se nachází ve více než 5km vzdálenosti od AO. V AO se nachází rozsáhlá pole a lesní celky, z drobných krajinných struktur pouze aleje podél cest, jeden remíz (bývalý lom) a jeden solitér, nenacházejí se zde památné stromy.
<b>Zemědělský půdní fond:</b>	Území AO je z velké části pokryto pozemky s vyšší třídou ochrany ZPF. Většina spadá do 2 tř. o., pozemky s 1 tř.o. zasahují do AO jihozápadně od Sádeckého Dvora.
<b>Lesní půdní fond:</b>	Lesní porosty představují pouze malou část území AO a jedná se výhradně o hospodářské lesy.
<b>Povrchové a podzemní vody:</b>	Nejvýznamnější vodotečí v AO je vodní tok Velká (s přítoky) protékající ve směru Z-V. Dále se v AO nachází pramenné části potoka Radýž a bezejmenného pravostranného přítoku Heraltického potoka. V AO se nachází 2 menší vodní plochy – jedna na toku Velké, jedna pak na bezejmenném pravostranném přítoku velké. Obě nádrže jsou dle mapy boční. Cca 1/3 AO spadá do zranitelné oblasti povrchových a podpovrchových vod. AO nezasahuje do vymezených území povodňového ohrožení, CHOPAV či územích chráněných pro akumulaci povrchových vod, ani se zde nenachází definované vodní zdroje pro zásobování pitnou vodou.
<b>Horninové prostředí:</b>	V AO se J od Sádeckého Dvora nachází cca 1 ha velká oblast poddolovaného území v místě historické těžby kamene pro hrubou a ušlechtilou kamenickou výrobu projevující se haldami a propadlinami. Další sledované jevy (ložiska nerostných surovin, chráněná území pro zásahy do zemské kůry, sesuvy) se zde nevyskytují.
<b>Kulturní a historické hodnoty:</b>	Kostely v okolí AO – kostel Navštívení Panny Marie v Košetících, kostel Nejsvětější Trojice ve Svobodných Heřmanicích, kostel Panny Marie v Bratřikovcích, kostel Nejsvětější Trojice v Hlavnici, kostel Nanebevzetí Panny Marie v Sádce. Necelý 1 km vzdušnou čarou západně od AO se nachází Raabův mlýn. V okolí AO se nenachází světové dědictví UNESCO.
<b>Hmotné statky:</b>	Území přetíná silnice II. tř. č. 460 z Jakartovic do Velkých Heraltic. V SV části zasahuje do AO pás prvorepublikových bunkrů. S od Hlavnice se v AO nachází prostor střelnice se zázemím.

**Přehled nadregionálních  
záměrů v území.**

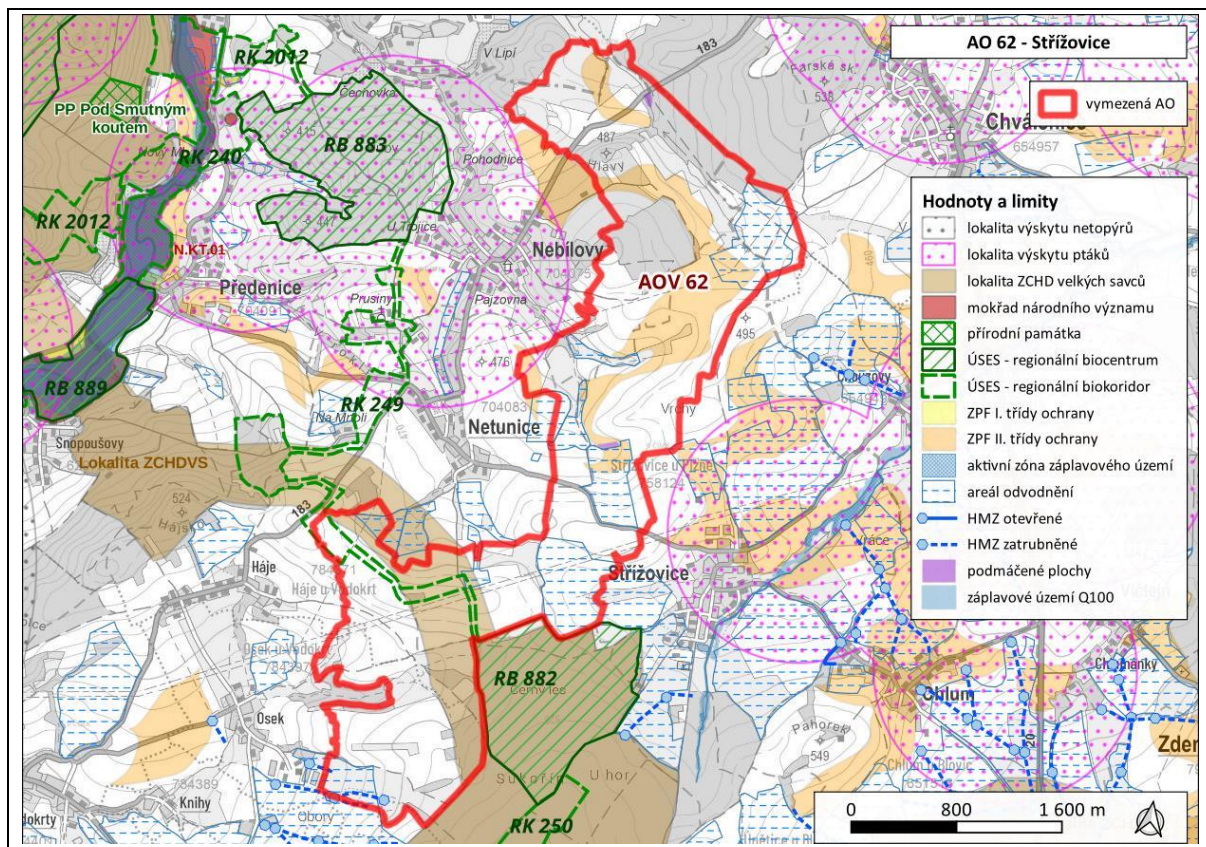
V nejbližším okolí AO se nenachází nadregionální záměry.

### Mapa vymezení oblasti



## AOV62 Střížovice

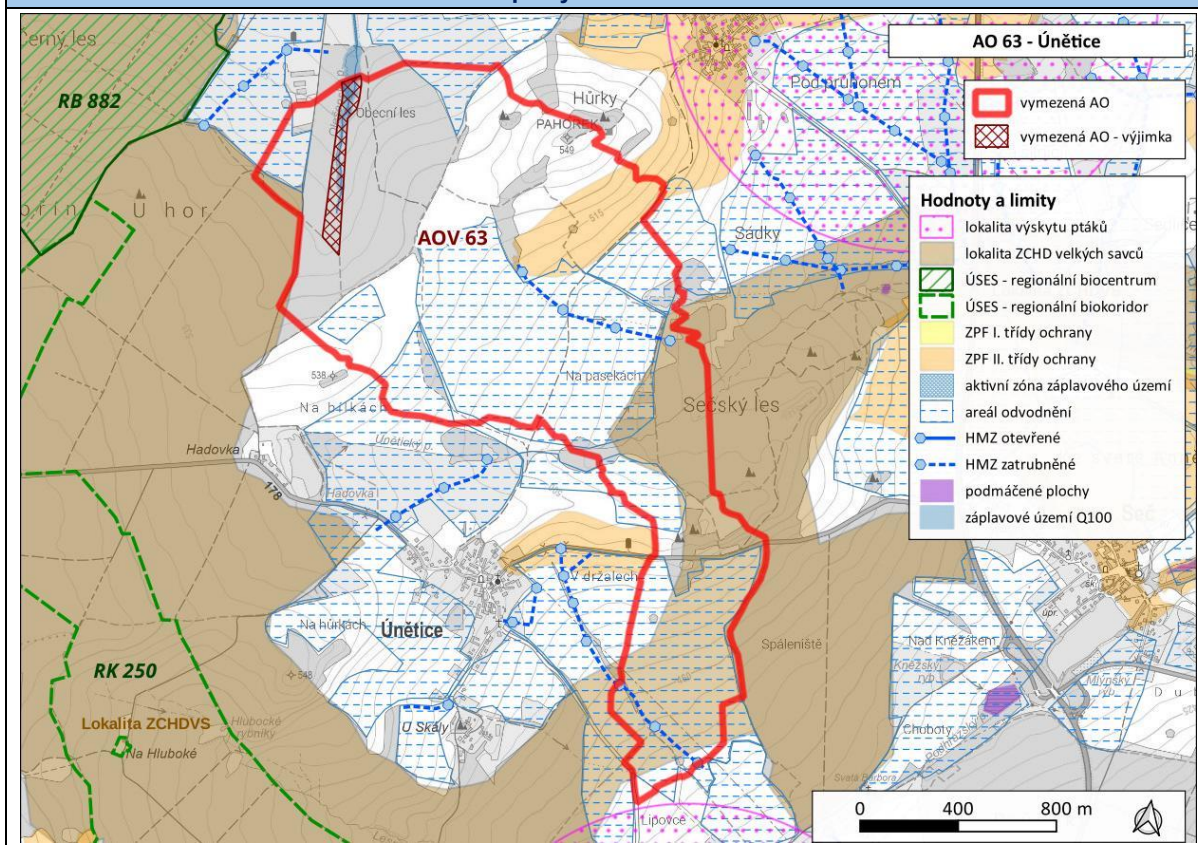
<b>Akcelerační zóna:</b>	AOV62 Střížovice
<b>Kraj:</b>	Plzeňský
<b>Obce:</b>	Chválenice, Nebílovy, Netunice, Řenče, Střížovice, Štěnovický Borek
<b>Oblast životního prostředí</b>	<b>Hlavní charakteristiky</b>
<b>Sídla – obyvatelstvo, hluk a veřejné zdraví:</b>	Nejbližze vzdálenosti 500 metrů od AO se nachází obec Štěnovický Borek, osada V Lipí, žulový lom, obec Střížovice, průmyslový park u obce Osek, obec Háje.
<b>Klima a ovzduší:</b>	AO nezasahuje do území se zaznamenaným překročením imisních limitů.
<b>Příroda a biologická rozmanitost:</b>	Nejbližším cenným územím ve vztahu k dotčené AO je PP Pod Smutným koutem ve vzdálenosti cca 2,9 km vzdušnou čarou od AO. Předmětem ochrany PP jsou různověká doubrava s výskytem pestré hájové květeny včetně několika druhů zvláště chráněných rostlin (běložárka liliovitá, lilie zlatohlavá, zimostrázek alpský). V AO se nachází pouze drobné fragmenty typů přírodních stanovišť vázané na vodní toky: 91E0 Smíšené jasanovo-olšové lužní lesy temperátní a boreální Evropy a drobný fragment 6510 Nížinné sečené louky v Z cípu území. V AO a okolí se nachází na VTE citlivé druhy živočichů: luňák červený, luňák hnědý, moták lužní, moták pilich, moták pochop, orel mořský aj.
<b>Krajinný ráz:</b>	AO spadá dle ZÚR Plzeňského kraje do krajiny Švihovské vrchoviny. Cílové kvality této krajiny: <ul style="list-style-type: none"> <li>• harmonická kulturní krajina</li> <li>• krajina středního měřítka s převahou ploch polí a luk rozčleněných krajinnými prvky přírodního charakteru a lesy především na izolovaných vrcholech a hřebetech</li> </ul> AO je tvořena převážně zemědělskými plochami. Územím protéká Osecký potok a další bezejmenné toky. Územím prochází elektrické vedení 110 kV.
<b>Krajina – ÚSES, migrační prostupnost, zeleň mimo les:</b>	Do severní části AO zasahuje nadregionální biokoridor K 105, střední částí AO vede regionální biokoridor RK 249. Na AO bezprostředně navazuje RBC Černý les. V ÚP je vymezena síť biokoridorů. AO kříží migrační koridor vymezeného biotopu vybraných zvláště chráněných druhů velkých savců. V dotčené AO se nachází drobná krajinná zeleň, remízy, liniová zeleň, skupiny stromů, nenachází se zde památné stromy.
<b>Zemědělský půdní fond:</b>	Plochy ve II. třídě ochrany ZPF.
<b>Lesní půdní fond:</b>	V rámci AO se nachází pouze hospodářské lesy.
<b>Povrchové a podzemní vody:</b>	AO protéká Osecký potok. AO spadá do zranitelné oblasti povrchových a podzemních vod. AO nezasahuje do vymezených území povodňového ohrožení, CHOPAV či územích chráněných pro akumulaci povrchových vod, ani se zde nenachází definované vodní zdroje pro zásobování pitnou vodou.
<b>Horninové prostředí:</b>	Nevyskytují se sesuvy a poddolovaná území. Nenachází se ložiska nerostných surovin, chráněná území pro zásahy do zemské kůry, dobývací prostory a chráněná ložisková území.
<b>Kulturní a historické hodnoty:</b>	PR Plzeň – Božkov (10 km), PR Plzeň – Černice (6,5 km), PR Plzeň - Koterov (8 km), NKP Zámek Kozel (6,5 km), NKP Slovanské hradiště Hůrka ve Starém Plzenci (7 km), NKP Kostel Nanebevzetí Panny Marie v Přešticích (7 km), VPZ Týmákov (10 km).
<b>Hmotné statky:</b>	V J části AO prochází souběžně trasy VN a VVN 400 kV. Další trasy VN v S části a na Z. Na S prochází AO silnice II. tř. č. 183. Ve středu AO dále silnice III. tř. č. 1774.
<b>Přehled nadregionálních záměrů v území.</b>	Přes území AO je plánována výstavba koridoru pro dvojité vedení 400 kV Hradec–Chrast a Chrast–Přeštice.
<b>Mapa vymezení oblasti</b>	



## AOV63 Únětice

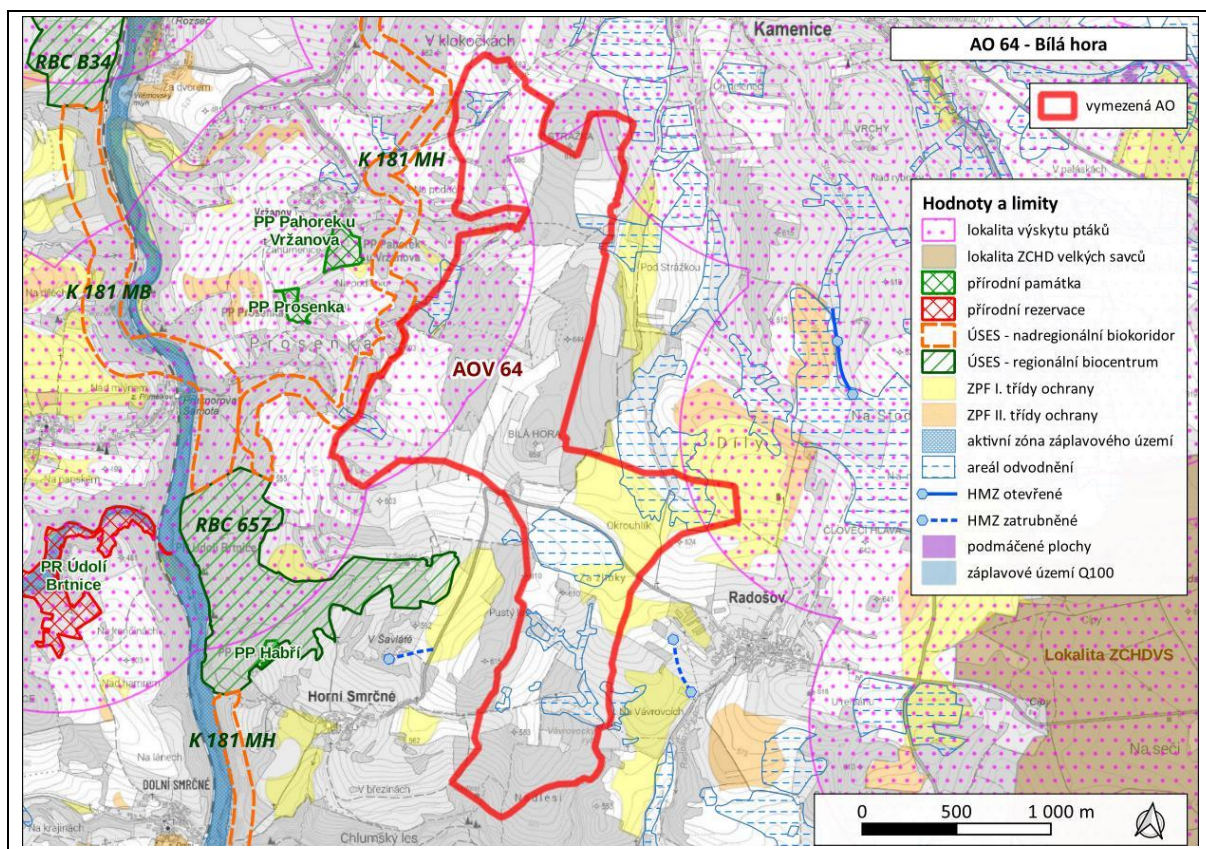
<b>Akcelerační zóna:</b>	AOV63 Únětice
<b>Kraj:</b>	Plzeňský
<b>Obce:</b>	Chlum, Letiny, Řenče, Seč, Střížovice, Únětice
<b>Oblast životního prostředí</b>	<b>Hlavní charakteristiky</b>
<b>Sídla – obyvatelstvo, hluk a veřejné zdraví:</b>	Ve vzdálenosti 500 metrů od AO se nachází několik budov obce Chlum, zemědělské objekty, několik budov v obci Únětice.
<b>Klima a ovzduší:</b>	AO nezasahuje do území se zaznamenaným překročením imisních limitů.
<b>Příroda a biologická rozmanitost:</b>	<p>Nejbližším cenným územím ve vztahu k dotčené AO je EVL Blovice (cca 2,9 km od AO). Nejbližším ZCHÚ je PR Zlín ve vzdálenosti cca 6,2 km vzdušnou čarou od AO. Předmětem ochrany PR je teplomilná doubrava s výskytem zvláště chráněných a vzácných rostlin.</p> <p>V AO se nachází fragmenty typů přírodních stanovišť: 91E0 Smíšené jasanovo-olšové lužní lesy temperátní a boreální Evropy (údolí vodního toku v S části AO), 9170 Dubohabřiny asociace Galio-Carpinetum, 6510 Nížinné sečené louky, drobné plošky 8220 Silikátové skalnaté svahy s chasmoxytickou vegetací, 6410 Bezkolencové louky na vápnitých, rašelinných nebo hlinito-jílovitých půdách, 9190 Staré acidofilní doubravy s dubem letním (Quercus robur) na písčitých pláních (mírně zasahuje do V části AO). V AO a okolí se nachází na VTE citlivé druhy živočichů: luňák červený, luňák hnědý, moták lužní, volavka popelavá, moták pochop, ůhýk šedý (biotop) aj. V AO lze předpokládat výskyt citlivých druhů netopýrů (netopýr hvízdavý, netopýr nejmenší, netopýr rezavý aj.).</p>
<b>Krajinný ráz:</b>	<p>AO spadá dle ZÚR Plzeňského kraje do krajiny Švihovské vrchoviny. Cílové kvality této krajiny:</p> <ul style="list-style-type: none"> <li>• harmonická kulturní krajina</li> <li>• krajina středního měřítka s převahou ploch polí a luk rozčleněných krajinnými prvky přírodního charakteru a lesy především na izolovaných vrcholech a hřebetech</li> </ul> <p>AO je tvořena převážně zemědělskými plochami. Územím protéká Olešenský potok, Únětický potok a jeho přítoky.</p>
<b>Krajina – ÚSES, migrační prostupnost, zeleň mimo les:</b>	<p>V AO se nenachází ÚSES nadregionální či regionální úrovně. Do AO mírně zasahují prvky lokálního ÚSES.</p> <p>Jižní část AO se nachází ve vymezeném migračním koridoru biotopu vybraných zvláště chráněných druhů velkých savců. Koridor je v ÚO odlesněný, tedy se sníženou prostupností.</p> <p>V dotčené AO se nachází drobná krajinná zeleň – remízy, liniová zeleň, skupiny stromů, solitéry. V dotčené AO se nachází registrované významné krajinné prvky, nenacházejí se zde památné stromy.</p>
<b>Zemědělský půdní fond:</b>	Plochy s vyšší třídou ochrany ZPF se v AO vyskytují, mají stanovenou třídu ochrany ZPF 2.
<b>Lesní půdní fond:</b>	V rámci AO se nachází pouze hospodářské lesy.
<b>Povrchové a podzemní vody:</b>	<p>Pramení zde Olešenský potok a protéká potok Únětický.</p> <p>AO spadá do zranitelné oblasti povrchových a podzemních vod a zasahuje do vymezených území povodňového ohrožení.</p> <p>AO nezasahuje do územích chráněných pro akumulaci povrchových vod, CHOPAV, ani se zde nenachází definované vodní zdroje pro zásobování pitnou vodou. AO neprotéká významný vodní tok.</p>
<b>Horninové prostředí:</b>	<p>Nevyskytují se sesuvy a poddolovaná území.</p> <p>Nenachází se ložiska nerostných surovin, chráněná území pro zásahy do zemské kůry, dobývací prostory a chráněná ložisková území.</p>
<b>Kulturní a historické hodnoty:</b>	NKP Zámek Kozel (8,5 km), NKP Kostel Nanebevzetí Panny Marie v Přešticích (9,5 km), MPZ Spálené Poříčí (9 km), VPZ Lipnice (10 km).
<b>Hmotné statky:</b>	Územím prochází v J části AO silnice II. Tř. č. 178. V J cípu prochází vedení VN.
<b>Přehled nadregionálních záměrů v území.</b>	Na území AO se nenachází nadregionální záměr. V blízkosti AO se však nachází plánovaná výstavba koridoru pro dvojité vedení 400 kV Hradec–Chrast a Chrast–Přeštice a koridor silnice I. třídy I/20.

## Mapa vymezení oblasti



## AOV64 Bílá hora

<b>Akcelerační zóna:</b>	AOV64 Bílá hora
<b>Kraj:</b>	Vysočina
<b>Obce:</b>	Horní Smrčné, Chlum, Kamenice, Radošov
<b>Oblast životního prostředí</b>	<b>Hlavní charakteristiky</b>
<b>Sídla – obyvatelstvo, hluk a veřejné zdraví:</b>	Ve vzdálenosti 500 metrů od AO se nachází několik objektů zemědělského nebo průmyslového charakteru u obce Radošov. V blízkosti se nachází obce Horní Smrčné, Vržanov a Kamenice. Uvnitř AO v k.ú. Radošov rekreační stavba č.ev. 2. V k.ú. Kamenice u Jihlavy dále rekreační stavba č.ev. 32 ve vzdálenosti cca 110 m od hranice AO. Další rekreační stavby do 500 m od AO s č.ev. v k.ú. Horní Smrčné (č. 18, 71) a Vržanov (č. 28).
<b>Klima a ovzduší:</b>	Imisní limity jsou pro všechny látky dodržovány.
<b>Příroda a biologická rozmanitost:</b>	Nejbližším cenným územím ve vztahu k dotčené AO jsou PP Pahorek u Vržanova a PP Prosenka ve vzdálenosti cca 450 km Z od AO. Předmětem ochrany PP jsou subxerofilní a semixerofytní travinná společenstva s navázanými druhy. Na území AO se nachází fragmenty habitatů 9110 Bučiny asociace Luzulo-Fagetum a fragmenty 6510 Nížinné sečené louky, okrajově 9170 a Dubohabřiny asociace Galio-Carpinetum. Z citlivých druhů ptáků se v okolí AO nachází káně rousná, moták lužní, káně lesní, orel mořský aj., je zde předpoklad citlivých druhů netopýrů ((netopýr velký, netopýr hvízdavý, netopýr nejmenší, netopýr rezavý aj.).
<b>Krajinný ráz:</b>	AO spadá dle ZÚR kraje Vysočina do krajiny lesozemědělské harmonické. Charakteristiky této krajiny: přechodový typ mezi krajinou lesní a zemědělskou; vysoká pestrost krajinných struktur; krajinná matrice tvořena mozaikou lesních a zemědělských ploch, jejichž vzájemný poměr je lokálně velmi proměnný, celkově však vyvážený; naprostá většina lesů intenzivně hospodářsky využívána s převahou stanovištně nepůvodních druhů jehličnanů; vysoký podíl rozptýlené zeleně; převažuje území se zvýšenou a vysokou hodnotou krajinného rázu; charakter převážně polootevřený. AO je tvořena přibližně ze dvou třetin zemědělskými plochami.
<b>Krajina – ÚSES, migrační prostupnost, zeleň mimo les:</b>	Územím AO nevede nadregionální ani regionální ÚSES, vede zde síť ÚSES lokální úrovně. Vymezená AO nezasahuje do biotopu vybraných zvláště chráněných druhů velkých savců. V dotčené AO se nachází drobná krajinná zeleň, solitéry, drobné remízy a skupiny stromů, nenachází se zde památné stromy.
<b>Zemědělský půdní fond:</b>	Přítomny ZPF v I. třídě ochrany.
<b>Lesní půdní fond:</b>	V rámci AO se nachází pouze hospodářské lesy.
<b>Povrchové a podzemní vody:</b>	AO spadá do zranitelné oblasti povrchových a podzemních vod. AO nezasahuje do vymezených území povodňového ohrožení, CHOPAV či územích chráněných pro akumulaci povrchových vod, ani se zde nenachází definované vodní zdroje pro zásobování pitnou vodou. AO neprotéká významný vodní tok.
<b>Horninové prostředí:</b>	Nevyskytují se sesuvy a poddolovaná území. Nenachází se ložiska nerostných surovin, chráněná území pro zásahy do zemské kůry, dobývací prostory a chráněná ložisková území.
<b>Kulturní a historické hodnoty:</b>	Na území AO se nenachází žádné nemovité národní kulturní památky, památkové rezervace či památkové zóny. Na území se nenacházejí žádné kulturní či historické hodnoty. V okolí dominanty kostelů (Kamenice, Luká n. Jihlavou, Vysoké Studnice...). Zámek Luka nad Jihlavou. V okolí AO se nenachází světové dědictví UNESCO.
<b>Hmotné statky:</b>	Územím AO prochází silnice III. tř. č. 3519. Na S a J AO prochází územím vedení VN.
<b>Přehled nadregionálních záměrů v území.</b>	Nenachází se nadregionální záměry.
<b>Mapa vymezení oblasti</b>	



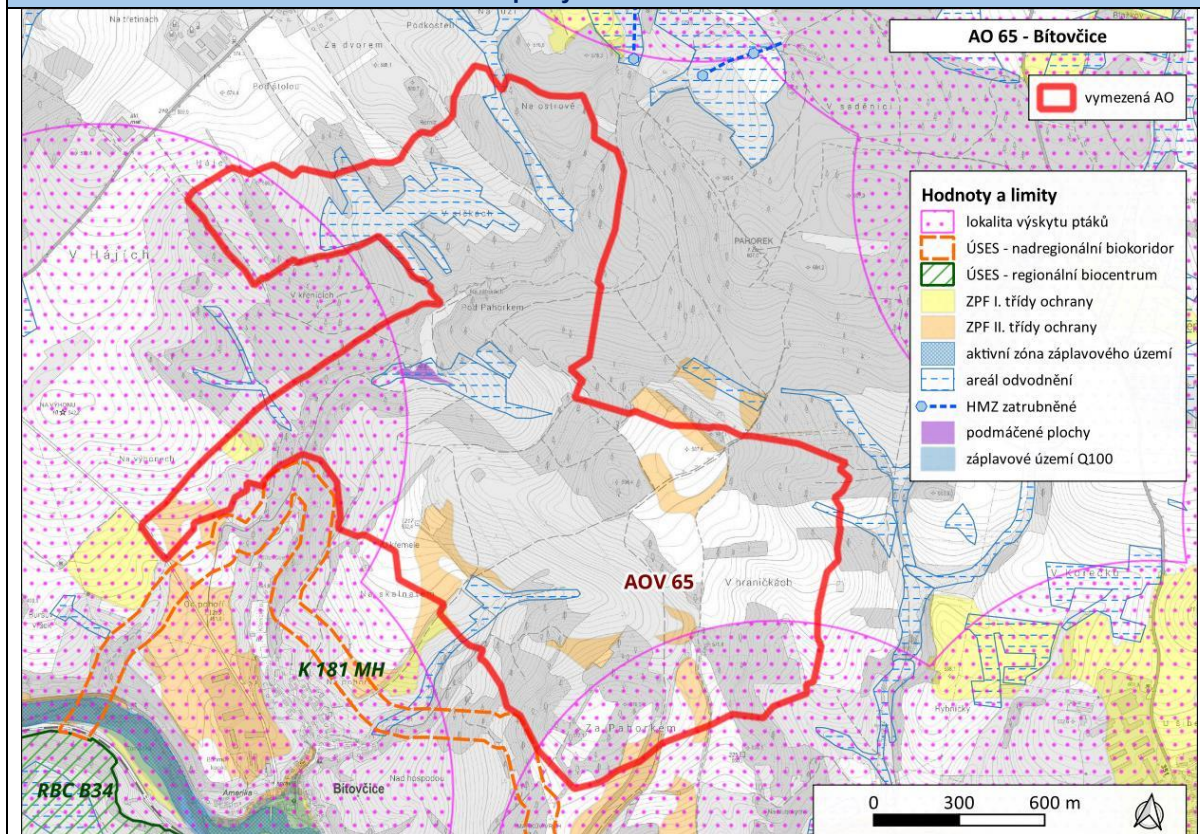
## AOV65 Bítovčice

<b>Akcelerační zóna:</b>	AOV65 Bítovčice
<b>Kraj:</b>	Vysočina
<b>Obce:</b>	Kamenice, Horní Smrčné, Radošov
<b>Oblast životního prostředí</b>	<b>Hlavní charakteristiky</b>
<b>Sídla – obyvatelstvo, hluk a veřejné zdraví:</b>	Do vzdálenosti 500 m od AO se nenachází obytné ani rekreační objekty.
<b>Klima a ovzduší:</b>	AO nezasahuje do území se zaznamenaným překročením imisních limitů.
<b>Příroda a biologická rozmanitost:</b>	<p>Nejbližším zvláště chráněným územím ve vztahu k dotčené AO je PP Pahorek u Vržanova. Uvedená PP se nachází vzdušnou čarou cca 1,8 km od AO, chrání biotop subxerofilních travinných společenstev s celou škálou typických pastvinných druhů s výskytem jalovce obecného.</p> <p>Na území AO se nachází mnoho drobných fragmentů přírodních biotopů křovin a luk, méně lesů a mokřadů. Z přírodních stanovišť je v AO zastoupen habitat 91E0* Smíšené jasanovo-olšové lužní lesy temperátní a boreální Evropy, 6430 Vlhkomilná vysokobylinná lemová společenstva nížin a horského až alpského stupně, 6510 Nížinné sečené louky, 9110 Bučiny asociace <i>Luzulo-Fagetum</i> a 6230* Druhově bohaté smilkové louky na silikátových podložích v horských oblastech (a v kontinentální Evropě v podhorských oblastech). V AO a blízkém okolí se nachází na VTE citlivé druhy ptáků a netopýrů: výr velký, moták lužní, káně rousná, orel mořský, netopýr velký, netopýr hvízdavý, netopýr nejmenší aj.</p>
<b>Krajinný ráz:</b>	AO je dle Zásad územního rozvoje Kraje Vysočina součástí krajiny lesozemědělské harmonické, která je charakterizována vysokou pestrostí krajinných struktur, s převažujícím územím se zvýšenou a vysokou hodnotou krajinného rázu. Severní část AO spadá do krajiny s předpokladem vyššího stupně urbanizace, tedy do krajiny se zvýšenými požadavky na změny v území. V dotčené AO se nachází pestrá mozaika luk, lesů a polí, s výskytem drobných krajinných prvků.
<b>Krajina – ÚSES, migrační prostupnost, zeleň mimo les:</b>	AO vede síť lokální úrovně převážně nivní větve. Nejbližším ÚSES vyšší úrovně k AO je NRBK K124 – Mohelno vedoucí v blízkosti západní hranice AO. Vymezená AO nezasahuje do biotopu vybraných zvláště chráněných druhů velkých savců. V dotčené AO se nachází drobná krajinná zeleň, historické meze, drobné remízy, skupiny stromů, liniová vegetace, nenacházejí se zde památné stromy.
<b>Zemědělský půdní fond:</b>	Plochy s vyšší třídou ochrany ZPF se v AO vyskytují pouze v omezené míře a rozptýleně. Téměř všechny mají stanovenou třídu ochrany ZPF 2 s výjimkou zcela marginálního zastoupení tř. o. 1 u cesty směrem k Bítovčicím.
<b>Lesní půdní fond:</b>	Lesní porosty jsou v AO rozptýleny s větším zastoupením v S části. Jedná se výhradně o lesy hospodářské.
<b>Povrchové a podzemní vody:</b>	Celá AO spadá do zranitelné oblasti povrchových a podzemních vod. Územím AO protéká na S Křenický potok, na J pramení bezejmenný levostranný přítok Křenického potoka. Při L břehu Křenického potoka je v mapě znázorněno podmáčené území o rozloze cca 0.6 ha. AO nezasahuje do vymezených území povodňového ohrožení, CHOPAV či územích chráněných pro akumulaci povrchových vod, zranitelných oblastí povrchových a podzemních vod ani se zde nenachází definované vodní zdroje pro zásobování pitnou vodou.
<b>Horninové prostředí:</b>	V AO se dle mapových podkladů nenachází výhradní ani chráněná ložiska nerostných surovin, chráněná území pro zásahy do zemské kůry, poddolovaná území ani sesuvy.
<b>Kulturní a historické hodnoty:</b>	Na území AO se nenachází žádné nemovité národní kulturní památky, památkové rezervace či památkové zóny. Na území se nenacházejí žádné kulturní či historické hodnoty. V okolí dominanty kostelů (Kamenice, Luká n. Jihlavou, Vysoké studnice...). Zámek Luka nad Jihlavou. V okolí AO se nenachází světové dědictví UNESCO.
<b>Hmotné statky:</b>	V AO se nenachází významné hmotné statky identifikovatelné z mapových podkladů.

**Přehled nadregionálních  
záměrů v území.**

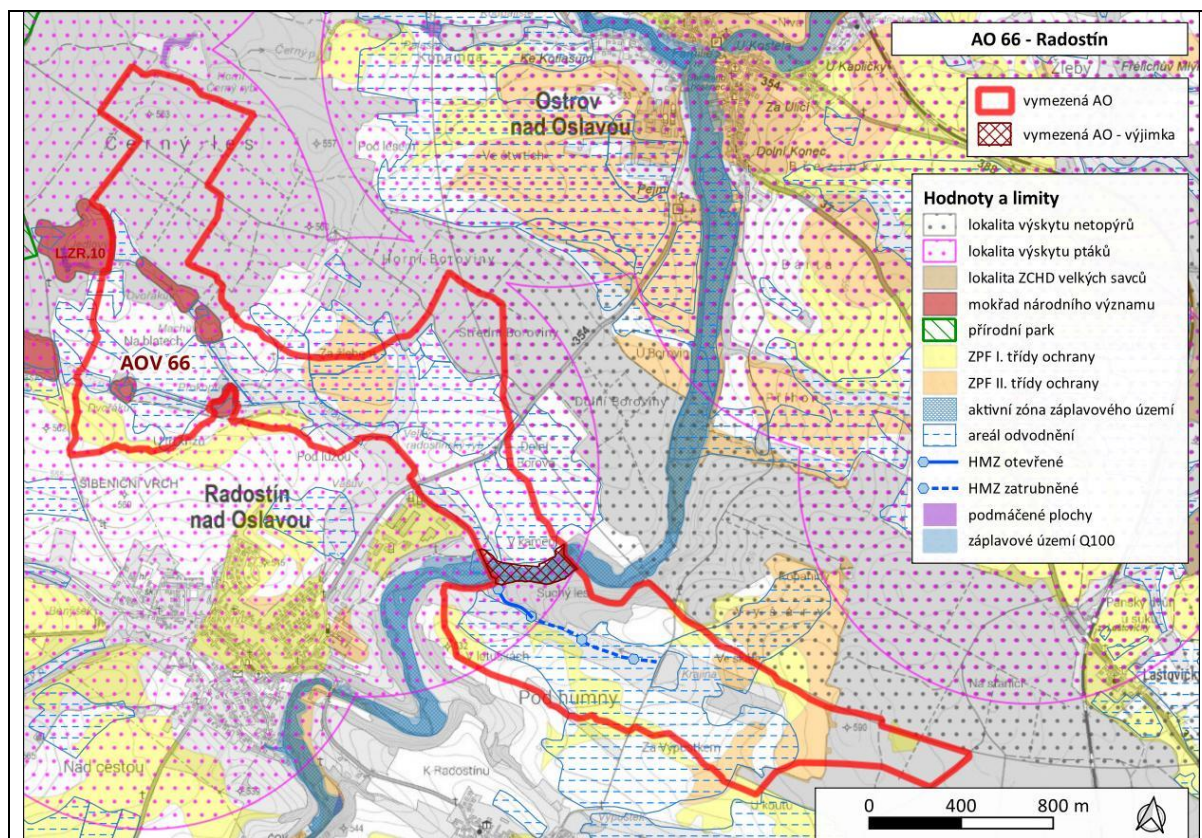
V nejbližším okolí AO se nenachází nadregionální záměry.

### Mapa vymezení oblasti



## AOV66 Radostín

<b>Akcelerační zóna:</b>	AOV66 Radostín
<b>Kraj:</b>	Vysočina
<b>Obce:</b>	Ostrov nad Oslavou, Kněžves, Kotlasy, Radostín nad Oslavou
<b>Oblast životního prostředí</b>	<b>Hlavní charakteristiky</b>
<b>Sídla – obyvatelstvo, hluk a veřejné zdraví:</b>	V okolí Jedlového rybníka při okraji AO se nachází dvě stavby pro rodinnou rekreaci.
<b>Klima a ovzduší:</b>	AO nezasahuje do území se zaznamenaným překročením imisních limitů.
<b>Příroda a biologická rozmanitost:</b>	Nejbližším cenným územím ve vztahu k dotčené AO je EVL Znětinské rybníky s PP Staropavlovský rybník. Uvedená PP se nachází vzdušnou čarou cca 2,2 km od AO, chrání vegetaci letněných rybníků a navazující mokřadní biotopy a druhy úzce navázané na vodní prostředí. Cca 3,5 km severně se nachází hranice CHKO Žďárské vrchy. Na území AO se nachází vodní, luční, mokřadní, vodní a lesní biotopy, z přírodních stanovišť je v AO zastoupen habitat 91E0* Smíšené jasanovo-olšové lužní lesy temperátní a boreální Evropy (zbytek lužního lesa nad Dvořákovským rybníkem). V AO a blízkém okolí se nachází na VTE citlivé druhy ptáků: čáp bílý, čáp černý, krkavec velký, koroptev polní křepelka polní, moták pochop aj.
<b>Krajinný ráz:</b>	AO je dle Zásad územního rozvoje Kraje Vysočina součástí krajiny lesozemědělské harmonické, patří do vlastní krajiny Žďársko-Bohdalovsko. V krajině je vysoká pestrost krajinných struktur, významnými přírodními hodnotami v okolí je přírodní park Bohdalovsko a CHKO Žďárské vrchy. V AO převažuje orná půda s lesními celky, nachází se zde drobné vodní toky se soustavou drobných vodních ploch, zalučňené údolnice, solitéry, aleje a skupiny stromů.
<b>Krajina – ÚSES, migrační prostupnost, zeleň mimo les:</b>	Středem AO vede ÚSES lokální úrovně, je vymezen v ose vodních toků (Jedlový potok, Oslava) a v lesním komplexu Černý les v S části AO. Vymezená AO nezasahuje do biotopu vybraných zvláště chráněných druhů velkých savců. V dotčené AO se nachází solitéry, aleje a skupiny stromů, nenacházejí se zde památné stromy.
<b>Zemědělský půdní fond:</b>	Pozemky s vyšší třídou ochrany ZPF se v AO vyskytují pouze omezeně. Při JZ okraji zasahují do AO pozemky s 1. tř.o., pozemky ve 2. tř.o. se vyskytují S od Velkého radostínského rybníka a V od rybníka Krajina.
<b>Lesní půdní fond:</b>	V AO se nachází pouze hospodářské lesy. Souvislejší celky zasahují do AO na SZ a JV, ve zbytku AO jsou lesní pozemky rozdrobenější.
<b>Povrchové a podzemní vody:</b>	AO je v cca polovině křížena tokem Oslavy. Na SZ se AO rozprostírá převážně v povodí Jedlového potoka, který je pravostranným přítokem Oslavy. Na S zasahuje i do povodí Černého potoka. Na Jedlovém potoce a jeho přítocích se v AO nachází celkem tři rybníky, další jsou v těsném sousedství AO. Na JV zahrnuje AO převážně povodí bezejmenného levostranného přítoku Oslavy, který je zčásti zatrubněný. Na něm se nachází rybník Krajina. Celá AO se nachází ve zranitelné oblasti povrchových a podzemních vod. V nivě Oslavy je definována záplavová oblast Q100. CHOPAV či území chráněné pro akumulaci povrchových vod se zde nenachází, definované zdroje pro zásobování pitnou vodou také ne.
<b>Horninové prostředí:</b>	V AO se dle mapových podkladů nenachází výhradní ani chráněná ložiska nerostných surovin, chráněná území pro zásahy do zemské kůry, poddolovaná území ani sesuvy.
<b>Kulturní a historické hodnoty:</b>	Kostely v okolí AO – kostel sv. Bartoloměje v Radostíně nad Oslavou, kostel sv. Jakuba v Ostrově nad Oslavou. V okolí AO se nenachází světové dědictví UNESCO.
<b>Hmotné statky:</b>	Území AO přetíná cca v polovině silnice II. tř. č. 354.
<b>Přehled nadregionálních záměrů v území.</b>	V nejbližším okolí AO se nenachází nadregionální záměry.
<b>Mapa vymezení oblasti</b>	

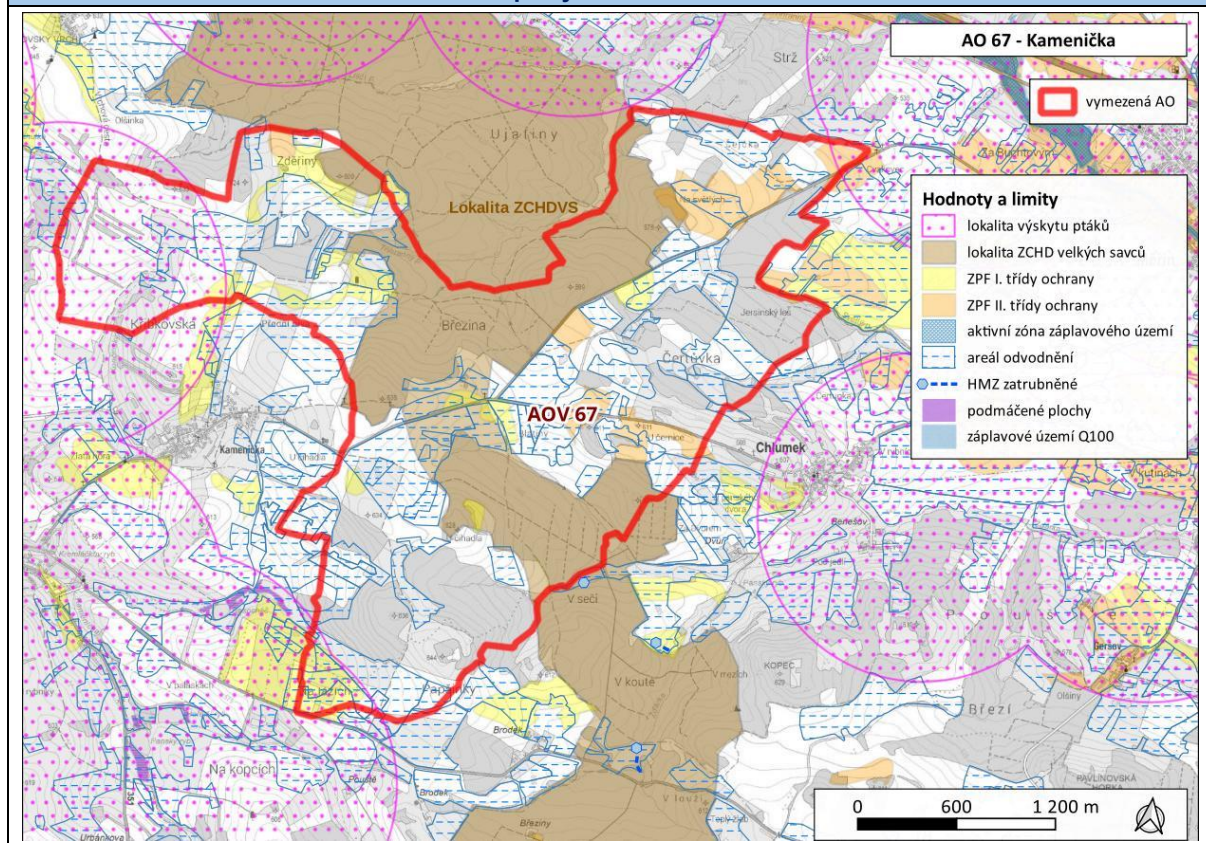


## AOV67 Kamenička

<b>Akcelerační zóna:</b>	AOV67 Kamenička
<b>Kraj:</b>	Vysočina
<b>Obce:</b>	Horní Smrčné, Chlum, Kamenice, Radošov
<b>Oblast životního prostředí</b>	<b>Hlavní charakteristiky</b>
<b>Sídla – obyvatelstvo, hluk a veřejné zdraví:</b>	Ve vzdálenosti do 500 metrů od AO se nachází objekt rekreačního zařízení na území obce Meziříčko, několik budov obce Chlumecká a průmyslové nebo zemědělské objekty u obce Kamenička.
<b>Klima a ovzduší:</b>	Imisní limity jsou pro všechny látky dodržovány.
<b>Příroda a biologická rozmanitost:</b>	Nejbližším cenným územím ve vztahu k dotčené AO jsou PP Jersinská stráž ve vzdálenosti cca 2,7 km S od AO. Předmětem ochrany PP jsou suchomilná travinobylinná společenstva s navázanými druhy rostlin. Na území AO se nachází pouze drobné fragmenty habitatů 91E0 Smíšené jasanovo-olšové lužní lesy temperátní a boreální Evropy, 6510 Nížinné sečené louky, 9130 Bučiny asociace Asperulo-Fagetum a 2 drobné plošky 6230 Druhově bohaté smilkové louky na silikátových podložích v horských oblastech (a v kontinentální Evropě v podhorských oblastech). Z citlivých druhů ptáků se v okolí AO nachází káně rousná, koroptev polní, chřástal polní, poštolka rudonohá, krkavec velký aj.
<b>Krajinný ráz:</b>	AO spadá dle ZÚR kraje Vysočina svou západní částí do krajiny lesozemědělské harmonické, východní částí do krajiny lesozemědělské a sever území spadá do krajiny s předpokladem vyššího stupně urbanizace. Charakteristiky lesozemědělské harmonické krajiny: přechodový typ mezi krajinou lesní a zemědělskou; vysoká pestrost krajinných struktur; krajinná matrice tvořena mozaikou lesních a zemědělských ploch, jejichž vzájemný poměr je lokálně velmi proměnný, celkově však vyvážený; naprostá většina lesů intenzivně hospodářsky využívána s převahou stanovištně nepůvodních druhů jehličnanů; vysoký podíl rozptýlené zeleně. Charakteristiky lesozemědělské krajiny: přechodový typ mezi krajinou lesní a zemědělskou; krajinná matrice tvořena mozaikou lesních a zemědělských ploch, jejichž vzájemný poměr je lokálně velmi proměnný, celkově však vyvážený; naprostá většina lesů intenzivně hospodářsky využívána s převahou stanovištně nepůvodních druhů jehličnanů; nižší krajinná pestrost, nižší podíl rozptýlené zeleně na zemědělských plochách. Cílové využití krajiny s předpokladem vyššího stupně urbanizace: intenzivní zemědělská výroba a s ní spojené ekonomické aktivity; bydlení; místní a nadmístní veřejnou vybavenost; místní a nadmístní ekonomické aktivity. AO je tvořena přibližně ze dvou třetin zemědělskými plochami. Územím protéká Světlý potok, Tříhranný potok a další bezejmenné vodní toky.
<b>Krajina – ÚSES, migrační prostupnost, zeleň mimo les:</b>	Územím AO nevede nadregionální ani regionální ÚSES, vede zde síť ÚSES lokální úrovně. Středem AO vede migrační koridor biotopu vybraných zvláště chráněných druhů velkých savců. V dotčené AO se nachází drobná krajinná zeleň, drobné remízy, skupiny stromů, liniová vegetace, nenachází se zde památné stromy.
<b>Zemědělský půdní fond:</b>	Přítomny ZPF v I. a II. třídě ochrany.
<b>Lesní půdní fond:</b>	V rámci AO se nachází pouze hospodářské lesy.
<b>Povrchové a podzemní vody:</b>	Pramení zde tok Tříhranný. AO spadá do zranitelné oblasti povrchových a podzemních vod. AO nezasahuje do vymezených území povodňového ohrožení, CHOPAV či územích chráněných pro akumulaci povrchových vod, ani se zde nenachází definované vodní zdroje pro zásobování pitnou vodou.
<b>Horninové prostředí:</b>	Nevyskytují se sesuvy a poddolovaná území. Nenachází se ložiska nerostných surovin, chráněná území pro zásahy do zemské kůry, dobývací prostory a chráněná ložisková území.

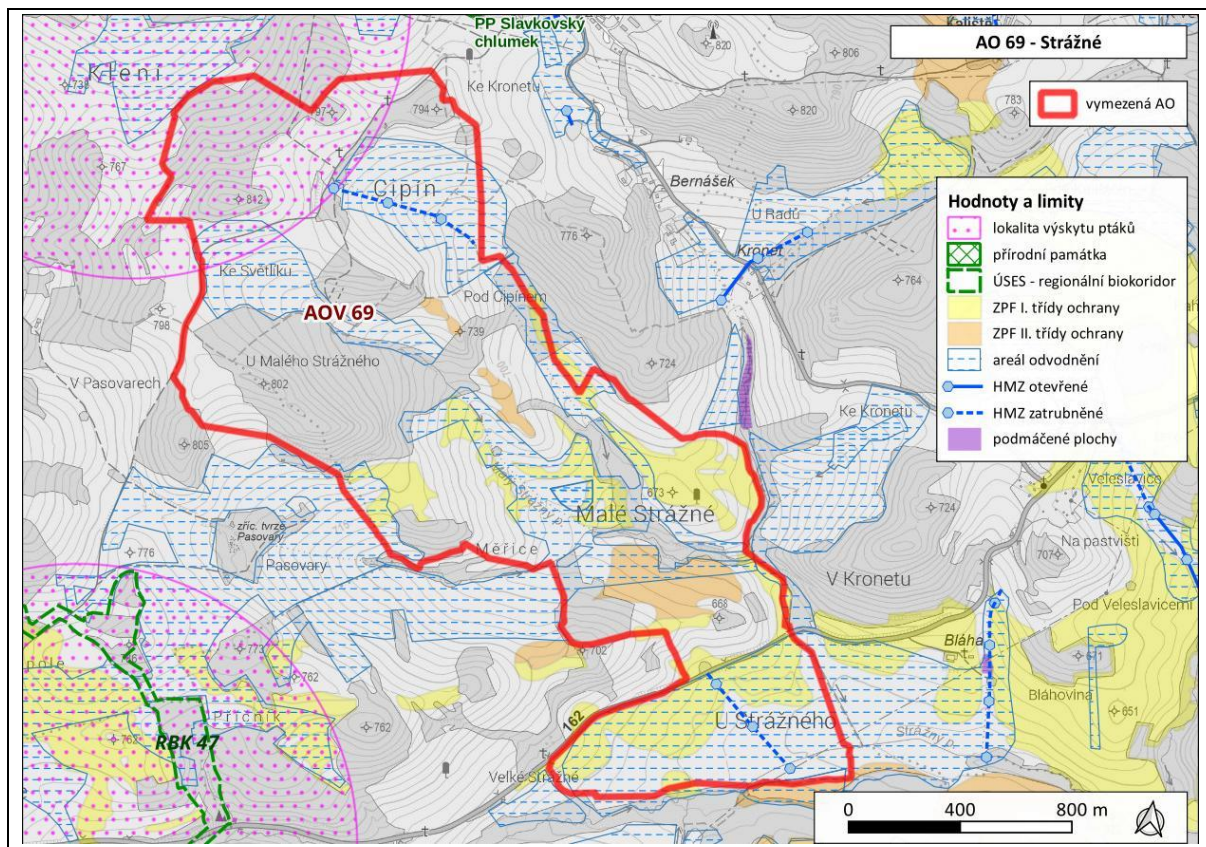
<b>Kulturní a historické hodnoty:</b>	Na území AO se nenachází žádné nemovité národní kulturní památky, památkové rezervace či památkové zóny. Na území se nenacházejí žádné kulturní či historické hodnoty. V okolí dominanty kostelů (Kamenice, Luká n. Jihlavou, Vysoké Studnice...). Zámek Luka nad Jihlavou. V okolí AO se nenachází světové dědictví UNESCO.
<b>Hmotné statky:</b>	Územím AO prochází silnice III. tř. č. 3491 a 3518.
<b>Přehled nadregionálních záměrů v území.</b>	Žádný nadregionální zájem v okruhu do 2 km.

#### Mapa vymezení oblasti



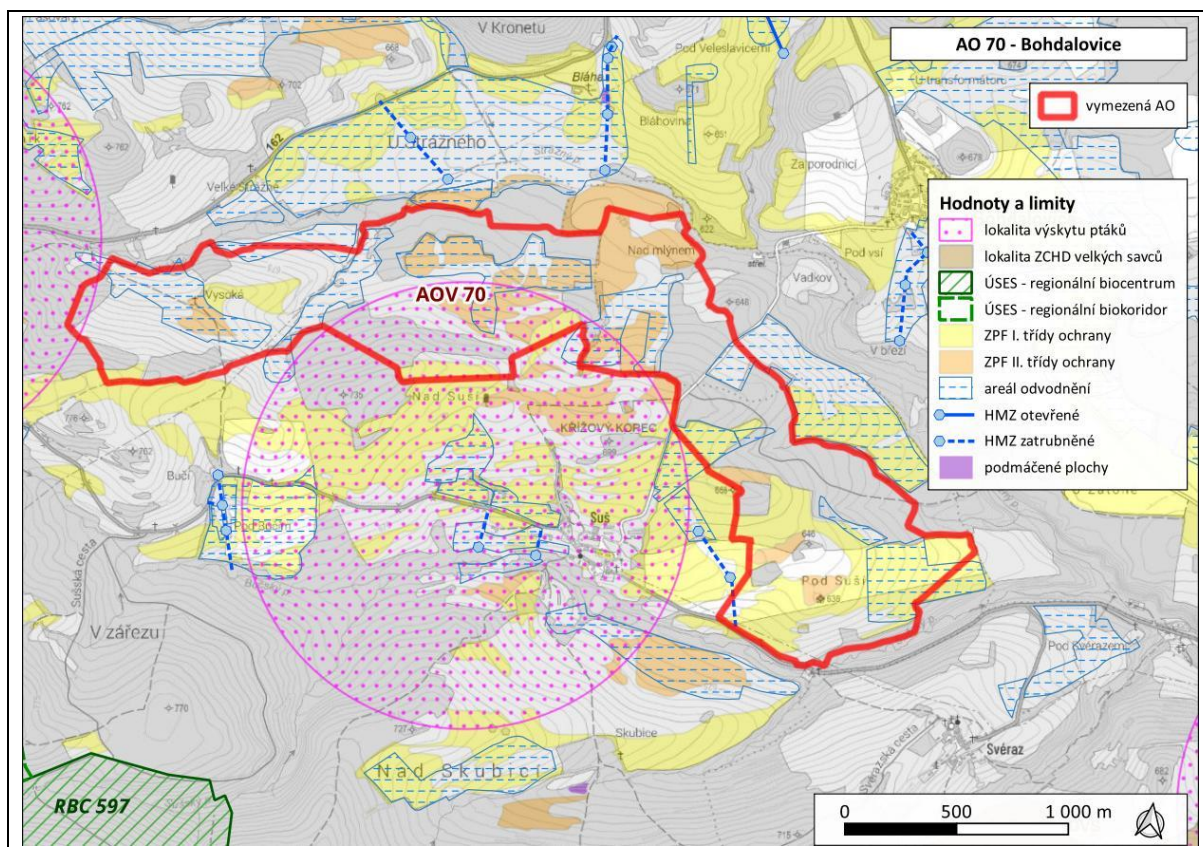
## AOV69 Strážné

<b>Akcelerační zóna:</b>	AOV69 Strážné
<b>Kraj:</b>	Jihočeský
<b>Obce:</b>	Bohdalovice, Hořice na Šumavě, Světlík
<b>Oblast životního prostředí</b>	<b>Hlavní charakteristiky</b>
<b>Sídla – obyvatelstvo, hluk a veřejné zdraví:</b>	Ve vzdálenosti 500 m od AO se nachází budova v osadě Bláha, zřícenina tvrze Pasovany a okolní objekty.
<b>Klima a ovzduší:</b>	Imisní limity jsou pro všechny látky dodržovány.
<b>Příroda a biologická rozmanitost:</b>	Nejbližším cenným územím ve vztahu k dotčené AO je PP Slavkovský Chlumeck (cca 240 m SV od AO). Předmětem ochrany PP je rostlina brambořík evropský. Na území AO se nachází přírodní typy stanovišť vázané převážně na vodní toky – 91E0 Smíšené jasanovo-olšové lužní lesy temperátní a boreální Evropy v údolí vodního toku Malý Strážný potok, při silnici II/162 se nachází habitat 6510 Nížinné sečené louky. Z citlivých druhů ptáků se v území vyskytuje luňák červený, husa velká, chřástal polní (biotop), čáp černý aj. Z hlediska druhů netopýrů byly v terénu zjištěny citlivé druhy netopýr hvízdavý, netopýr nejmenší, netopýr rezavý, netopýr vodní a netopýr vousatý.
<b>Krajinný ráz:</b>	AO spadá dle ZÚR Jihočeského kraje do krajiny lesopолní. Charakteristiky lesopолní krajiny: reliéf vrchovin a pahorkatin, zemědělská krajina je střídána s lesní krajinou (lesy na 30-70% plochy), výrazná struktura historické kulturní krajiny, potoční a říční nivy, mokřady, lesní porosty se segmenty přírodě blízkých lesů, přírodě blízké louky. AO je tvořena přibližně ze tří čtvrtin loukami, které jsou doplněny lesním porostem. Územím protéká Malý Strážný potok a jeho přítoky.
<b>Krajina – ÚSES, migrační prostupnost, zeleň mimo les:</b>	V AO není vymezen ÚSES nadregionální či regionální úrovně, centrální části ÚO vede lokální biokoridor. AO se nachází mimo biotop vybraných zvláště chráněných druhů velkých savců. V AO převažují větší lesní celky, je zde však i drobná krajinná zeleň – remízky, skupiny dřevin, liniová vegetace, v AO se nenachází památné stromy.
<b>Zemědělský půdní fond:</b>	Přítomny ZPF v 1. a 2. třídě ochrany.
<b>Lesní půdní fond:</b>	V rámci AO se nachází pouze hospodářské lesy.
<b>Povrchové a podzemní vody:</b>	Pramení zde Malý Strážný potok a jižní části protéká Strážný potok. AO nezasahuje do vymezených území povodňového ohrožení, CHOPAV či územích chráněných pro akumulaci povrchových vod, zranitelných oblastí povrchových a podzemních vod, ani se zde nenachází definované vodní zdroje pro zásobování pitnou vodou.
<b>Horninové prostředí:</b>	Nevyskytují se sesuvy a poddolovaná území. Nenachází se ložiska nerostných surovin, chráněná území pro zásahy do zemské kůry, dobývací prostory a chráněná ložisková území.
<b>Kulturní a historické hodnoty:</b>	PR Český Krumlov (8 km), NKP Kostel sv. Víta v Českém Krumlově (8 km), NKP Kostel Nanebevzetí Panny Marie v Kájově (5,5 km), NKP Zámek Český Krumlov (7,5 km), MPZ Český Krumlov – Plešivec (7,5 km), MPZ Hořice na Šumavě (3,5 km), světové dědictví UNESCO Český Krumlov (8 km).
<b>Hmotné statky:</b>	Na J prochází územím AO silnice II. tř. č. 162. Okrajově na J zasahuje do AO vedení VN.
<b>Přehled nadregionálních záměrů v území.</b>	Žádný nadregionální zájem v okruhu do 2 km.
<b>Mapa vymezení oblasti</b>	



## AOV70 Bohdalovice

<b>Akcelerační zóna:</b>	AOV70 Bohdalovice
<b>Kraj:</b>	Jihočeský
<b>Obce:</b>	Bohdalovice, Světlík
<b>Oblast životního prostředí</b>	<b>Hlavní charakteristiky</b>
<b>Sídla – obyvatelstvo, hluk a veřejné zdraví:</b>	V k.ú. Svěraz rodinné domy s č.p. a rekreační objekt s č.ev. ve vzdálenosti cca 500 m od AO. Další rekreační objekty s č.ev. v k.ú. Skubice.
<b>Klima a ovzduší:</b>	Imisní limity jsou pro všechny látky dodržovány.
<b>Příroda a biologická rozmanitost:</b>	Nejbližším cenným územím ve vztahu k dotčené AO je EVL Vltava Rožmberk–Větrná vzdálená od AO vzdušnou čarou cca 2,6 km, nejbližším ZCHÚ je PP Slavkovský Chlumek (cca 3 km SV od AO). Do AO zasahuje drobná plocha 91E0 Smíšené jasanovo-olšové lužní lesy temperátní a boreální Evropy a ploška habitatu 6510 Nížinné sečené louky ve východní části území. Z citlivých druhů ptáků se v území vyskytuje luňák červený a husa velká, z hlediska ovlivnění, rušení může být ovlivněn chřástal polní, křepelka polní či bekasina aj. Z hlediska druhů netopýrů byly v terénu zjištěny citlivé druhy netopýr hvízdavý, netopýr nejmenší, netopýr rezavý, netopýr vodní a netopýr vousatý.
<b>Krajinný ráz:</b>	AO spadá dle ZÚR Jihočeského kraje do krajiny lesopолní. Charakteristiky lesopолní krajiny: reliéf vrchovin a pahorkatin, zemědělská krajina je střídána s lesní krajinou (lesy na 30-70% plochy), výrazná struktura historické kulturní krajiny, potoční a říční nivy, mokřady, lesní porosty se segmenty přírodě blízkých lesů, přírodě blízké louky. AO je tvořena ze dvou třetin loukami, které jsou doplněny lesním porostem. Územím protékají dva bezejmenné vodní toky.
<b>Krajina – ÚSES, migrační prostupnost, zeleň mimo les:</b>	V AO není vymezen ÚSES nadregionální či regionální úrovně, do AO mírně zasahuje ÚSES lokální úrovně. AO se nachází mimo biotop vybraných zvláště chráněných druhů velkých savců, nejbližší migrační koridor se nachází více než 800 m od AO. V AO převažují větší lesní celky, je zde však i drobná krajinná zeleň – remízky, skupiny dřevin, liniová vegetace, nenachází se zde památné stromy.
<b>Zemědělský půdní fond:</b>	Přítomny ZPF v 1. a 2. třídě ochrany.
<b>Lesní půdní fond:</b>	V rámci AO se nachází pouze hospodářské lesy.
<b>Povrchové a podzemní vody:</b>	AO nezasahuje do vymezených území povodňového ohrožení, CHOPAV či územích chráněných pro akumulaci povrchových vod, zranitelných oblastí povrchových a podzemních vod, ani se zde nenachází definované vodní zdroje pro zásobování pitnou vodou. AO neprotéká významný vodní tok.
<b>Horninové prostředí:</b>	Nevyskytují se sesuvy a poddolovaná území. Nenachází se ložiska nerostných surovin, chráněná území pro zásahy do zemské kůry, dobývací prostory a chráněná ložisková území.
<b>Kulturní a historické hodnoty:</b>	památková rezervace, Český Krumlov 8 km SV národní kulturní památka, Kostel sv. Víta v Českém Krumlově 8,5 km SV národní kulturní památka, Kostel Nanebevzetí Panny Marie v Kájově 8 km S národní kulturní památka, Hrad Rožmberk nad Vltavou 9,5 km JV národní kulturní památka, Zámek Český Krumlov 8 km S památková zóna, Český Krumlov – Plešivec 7 km SV památková zóna, Hořice na Šumavě 5 km SZ památková zóna, Rožmberk nad Vltavou 9 km JV světové dědictví UNESCO, Český Krumlov 8 km SV
<b>Hmotné statky:</b>	Územím AO prochází dvě trasy vedení VN. V AO dále zpevněná komunikace nižší kategorie.
<b>Přehled nadregionálních záměrů v území.</b>	Žádný nadregionální zájem v okruhu do 2 km.
<b>Mapa vymezení oblasti</b>	



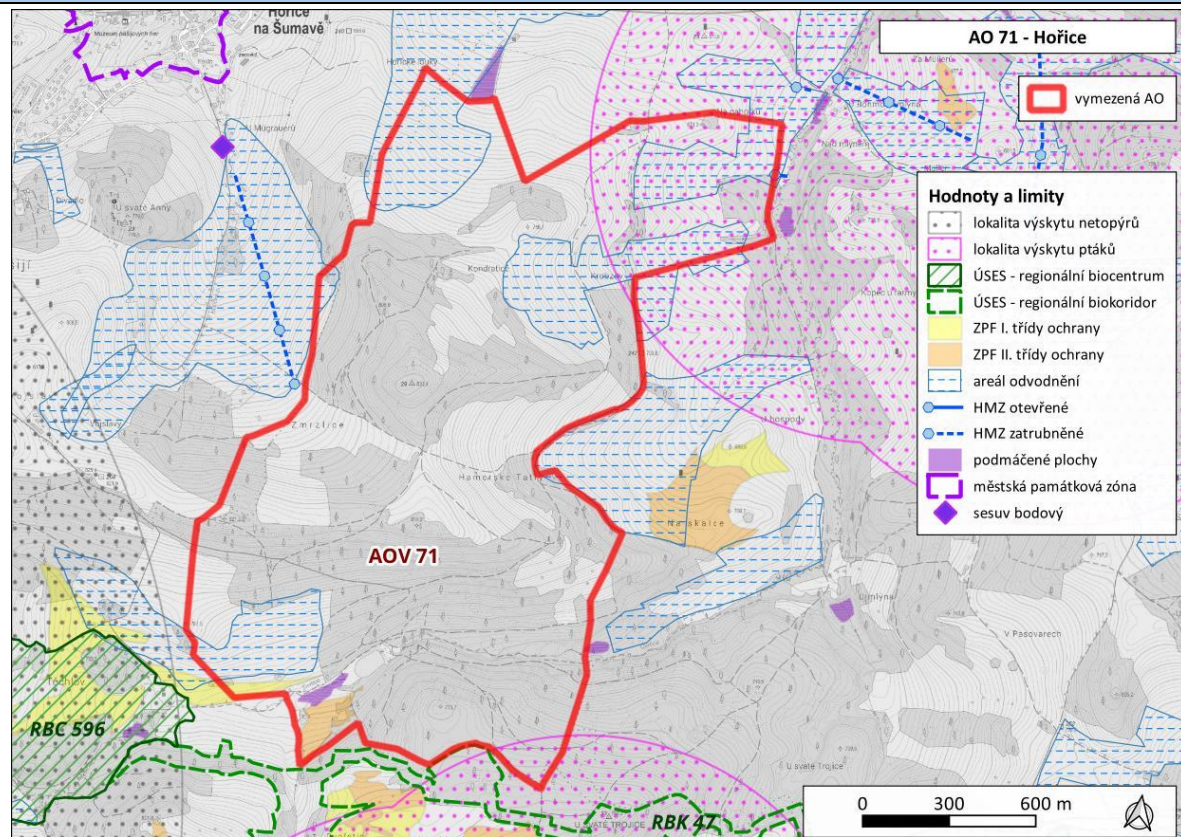
## AOV71 Hořice

<b>Akcelerační zóna:</b>	AOV71 Hořice
<b>Kraj:</b>	Jihočeský
<b>Obce:</b>	Hořice na Šumavě, Světlík
<b>Oblast životního prostředí</b>	<b>Hlavní charakteristiky</b>
<b>Sídla – obyvatelstvo, hluk a veřejné zdraví:</b>	Ve vzdálenosti 500 m od AO se nachází několik budov u Hořického potoka, zemědělský areál v obci Šebanov a objekty u vodního toku Čertice.
<b>Klima a ovzduší:</b>	Imisní limity jsou pro všechny látky dodržovány.
<b>Příroda a biologická rozmanitost:</b>	Nejbližším cenným územím ve vztahu k dotčené AO je PP Žestov (cca 1,5 km SV od AO). Předmětem ochrany PP je suťový smíšený les na vápenci s výskytem vzácných rostlin. Na území AO se nachází fragmenty habitatů 91E0 Smíšené jasanovo-olšové lužní lesy temperátní a boreální Evropy, 9110 Bučiny asociace Luzulo-Fagetum, 6510 Nížinné sečené louky, 8220 Silikátové skalnaté svahy s chasmodontickou vegetací a 6430 Vlhkomilná vysokobylinná lemová společenstva nížin a horského až alpínského stupně. Z citlivých druhů ptáků se v území vyskytuje luňák červený, husa velká, chřástal polní či křepelka polní (biotop) aj. Z hlediska druhů netopýrů byly v terénu zjištěny citlivé druhy netopýr hvízdavý, netopýr nejmenší, netopýr rezavý, netopýr vodní a netopýr vousatý.
<b>Krajinný ráz:</b>	AO spadá dle ZÚR Jihočeského kraje do krajiny lesopолní. Charakteristiky lesopолní krajiny: reliéf vrchovin a pahorkatin, zemědělská krajina je střídána s lesní krajinou (lesy na 30-70% plochy), výrazná struktura historické kulturní krajiny, potoční a říční nivy, mokřady, lesní porosty se segmenty přírodě blízkých lesů, přírodě blízké louky. AO je tvořena přibližně z jedné poloviny lesy a z druhé poloviny loukami. Územím protéká vodní tok Čertice, na kterém se nachází vodní plocha.
<b>Krajina – ÚSES, migrační prostupnost, zeleň mimo les:</b>	V AO není vymezen ÚSES nadregionální či regionální úrovně, po J hranici AO vede regionální biokoridor RBK 47 Muckov–Suš, na něhož v AO navazuje síť lokálního ÚSES. AO se nachází mimo biotop vybraných zvláště chráněných druhů velkých savců. Nejbližší migrační koridor se nachází více než 3 km od AO. V AO převažuje mozaika luk a lesů, je zde zastoupena i drobná krajinná zeleň – remízky, skupiny dřevin, liniová vegetace, nenachází se zde památné stromy.
<b>Zemědělský půdní fond:</b>	Přítomny ZPF v I. a II. třídě ochrany v jižní části AO.
<b>Lesní půdní fond:</b>	V rámci AO se nachází pouze hospodářské lesy.
<b>Povrchové a podzemní vody:</b>	AO protéká potok Čertice. AO nezasahuje do vymezených území povodňového ohrožení, CHOPAV či územích chráněných pro akumulaci povrchových vod, zranitelných oblastí povrchových a podzemních vod, ani se zde nenachází definované vodní zdroje pro zásobování pitnou vodou.
<b>Horninové prostředí:</b>	V rámci AO se vyskytují poddolovaná území. Nevyskytují se sesuvná území. Nenachází se ložiska nerostných surovin, chráněná území pro zásahy do zemské kůry, dobývací prostory a chráněná ložisková území.
<b>Kulturní a historické hodnoty:</b>	památková rezervace, Český Krumlov 8,5 km SV národní kulturní památka, Kostel sv. Víta v Českém Krumlově 8,5 km SV národní kulturní památka, Kostel Nanebevzetí Panny Marie v Kájově 6 km SV národní kulturní památka, Zámek Český Krumlov 8,5 km SV památková zóna, Český Krumlov – Plešivec 8,5 km SV památková zóna, Hořice na Šumavě 0,5 km Z památková zóna, Chvalšiny 9,5 km S světové dědictví UNESCO, Český Krumlov 9,5 km SV
<b>Hmotné statky:</b>	V oblasti se nenachází žádné hmotné statky.

**Přehled nadregionálních  
záměrů v území.**

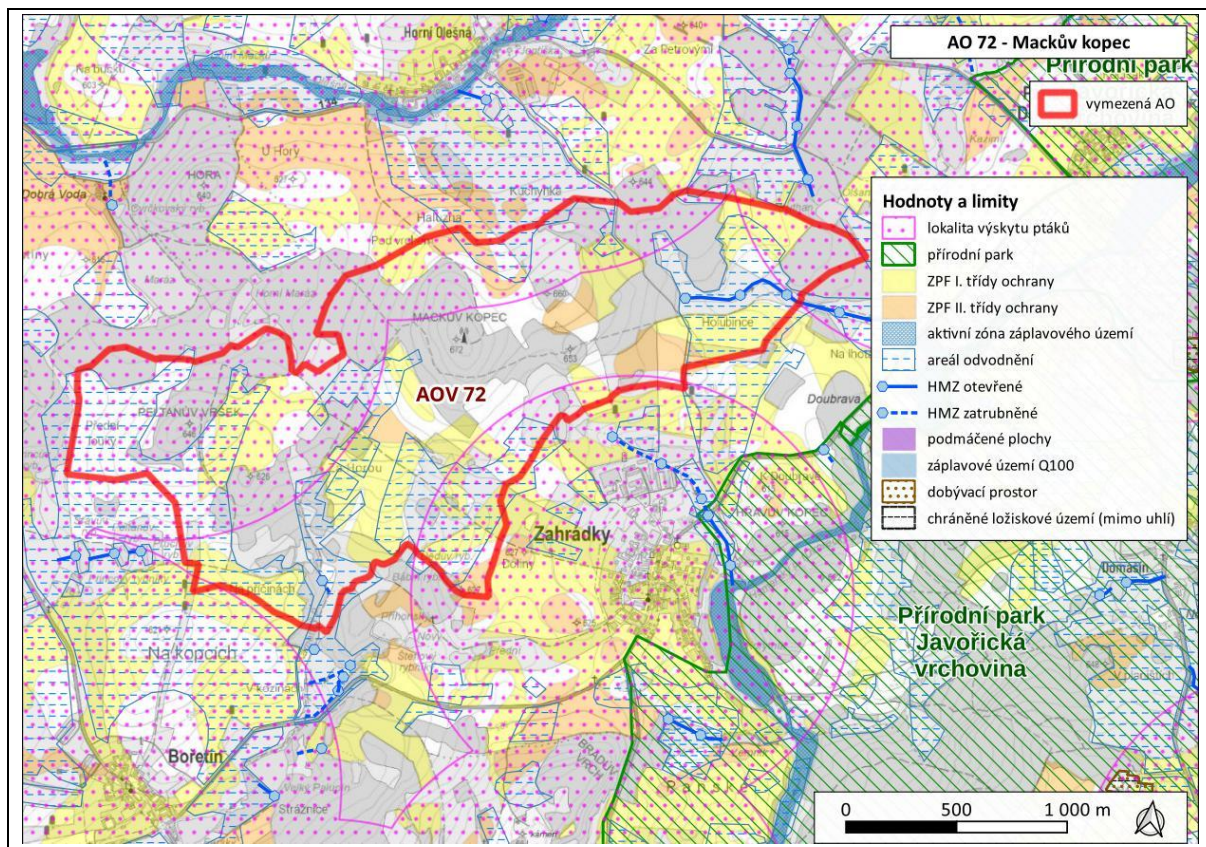
Žádný nadregionální zájem v okruhu do 2 km.

### Mapa vymezení oblasti



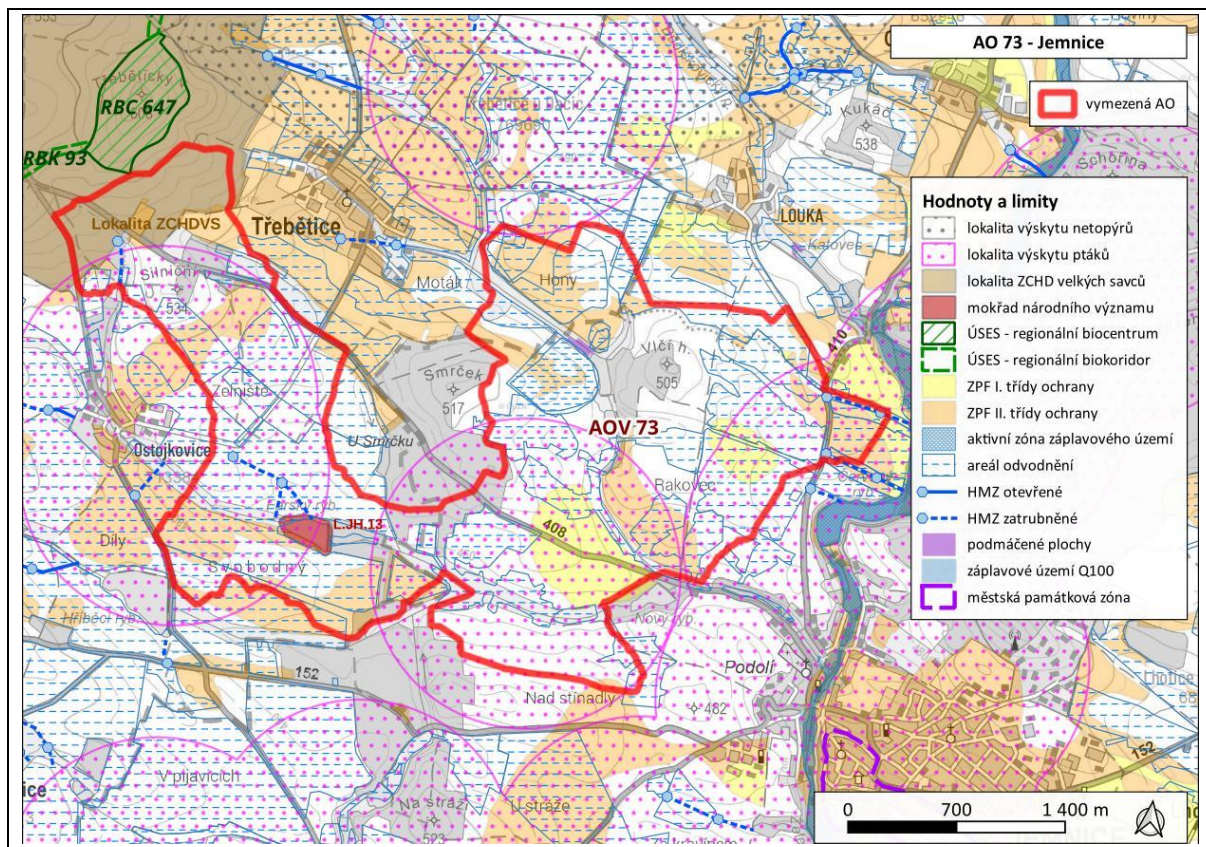
## AOV72 Mackův kopec

<b>Akcelerační zóna:</b>	AOV72 Mackův kopec
<b>Kraj:</b>	Jihočeský
<b>Obce:</b>	Bořetín, Popelín, Zahrádky
<b>Oblast životního prostředí</b>	<b>Hlavní charakteristiky</b>
<b>Sídla – obyvatelstvo, hluk a veřejné zdraví:</b>	Ve vzdálenosti 500 m od AO se nachází areál se zemědělskými objekty v obci Zahrádky.
<b>Klima a ovzduší:</b>	Imisní limity jsou pro všechny látky dodržovány.
<b>Příroda a biologická rozmanitost:</b>	<p>Nejbližšími cennými územími ve vztahu k AO jsou PR a EVL V Lisovech a NPP a EVL Zhejral, cca 3,5 km V od AO. Předmětem ochrany PR V Lisovech je komplex přírodě blízkých lučních a mokřadních a rašelinných společenstev a druhů vázaných na stanoviště. Předmětem ochrany NPP Zhejral jsou přírodě blízké biotopy včetně hnízdicích vodních a mokřadních ptáků (bekasina otavní, chřástal polní, potápka malá).</p> <p>Na území AO se nachází fragmenty přírodě blízkých lesů – habitat 9110 Bučiny asociace Luzulo-Fagetum, drobné fragmenty habitatu 91E0* Smíšené jasanovo-olšové lužní lesy temperátní a boreální Evropy a 2 plochy 6230* Druhově bohaté smilkové louky na silikátových podložích v horských oblastech (a v kontinentální Evropě v podhorských oblastech) v J části AO. V AO a blízkém okolí se nachází na VTE citlivé druhy ptáků: krkavec velký, orel mořský, luňák červený, káně lesní aj. V okolí AO se nachází citlivé druhy netopýrů: netopýr rezavý, netopýr hvízdavý, netopýr nejmenší, netopýr vodní aj.</p>
<b>Krajinný ráz:</b>	<p>AO spadá dle ZÚR Jihočeského kraje do krajiny lesopолní. Charakteristiky lesopолní krajiny: reliéf vrchovin a pahorkatin, zemědělská krajina je střídána s lesní krajinou (lesy na 30-70% plochy), výrazná struktura historické kulturní krajiny, potoční a říční nivy, mokřady, lesní porosty se segmenty přírodě blízkých lesů, přírodě blízké louky.</p> <p>AO je tvořena mozaikou polí, luk a lesů. Územím protéká přítok Doubravského potoka. Na území AO se nachází tři malé vodní plochy.</p>
<b>Krajina – ÚSES, migrační prostupnost, zeleň mimo les:</b>	<p>ÚSES nadregionální a regionální úrovně se na území AO nevyskytuje, v AO vede síť lokální úrovně.</p> <p>Vymezená AO nezasahuje do biotopu vybraných zvláště chráněných druhů velkých savců, nejbližší migrační koridor se nachází více než 3,8 km od AO.</p> <p>V dotčené AO se nachází mozaika lesů, luk a orné půdy včetně významně zastoupené mimolesní zeleně – skupiny stromů, solitéry, drobné remízy, liniová zeleň. Nenachází se zde památné stromy.</p>
<b>Zemědělský půdní fond:</b>	Přítomny ZPF v I. a II. třídě ochrany.
<b>Lesní půdní fond:</b>	V rámci AO se nachází pouze hospodářské lesy.
<b>Povrchové a podzemní vody:</b>	Pramení zde Kamenitý potok. AO spadá do zranitelné oblasti povrchových a podzemních vod. AO nezasahuje do vymezených území povodňového ohrožení, CHOPAV či územích chráněných pro akumulaci povrchových vod, ani se zde nenachází definované vodní zdroje pro zásobování pitnou vodou.
<b>Horninové prostředí:</b>	<p>Nevyskytují se sesuvy a poddolovaná území.</p> <p>Nenachází se ložiska nerostných surovin, chráněná území pro zásahy do zemské kůry, dobývací prostory a chráněná ložisková území.</p>
<b>Kulturní a historické hodnoty:</b>	<p>památková zóna, Počátky 5 km S</p> <p>památková zóna, Praskolesy 9 km JV</p>
<b>Hmotné statky:</b>	Vysílač Mackův kopec.
<b>Přehled nadregionálních záměrů v území.</b>	Žádný nadregionální zájem v okruhu do 2 km.
<b>Mapa vymezení oblasti</b>	



## AOV73 Jemnice

<b>Akcelerační zóna:</b>	AOV73 Jemnice
<b>Kraj:</b>	Vysočina, Jihočeský
<b>Obce:</b>	Budíškovice, Jemnice, Třebětice
<b>Oblast životního prostředí</b>	<b>Hlavní charakteristiky</b>
<b>Sídla – obyvatelstvo, hluk a veřejné zdraví:</b>	Ve vzdálenosti 500 m od AO se nachází hrobka Pallavicini, několik objektů u soutoku Želetavky a Kobery, zemědělské objekty u obce Ostojkovice, fotbalové hřiště a další objekty u obce Třebětice.
<b>Klima a ovzduší:</b>	Imisní limity jsou pro všechny látky dodržovány.
<b>Příroda a biologická rozmanitost:</b>	Nejbližším cenným územím ve vztahu k dotčené AO je PP a EVL Moravská Dyje, cca 4 km Z od AO. Předmětem ochrany PP přírodě blízká a na vodu vázané stanoviště a druhy. V AO se nachází drobné fragmenty přírodě blízkých lesů, habitatu 9170 Dubohabřiny asociace Galio-Carpinetum, především v lokalitě Vlčí hora a u Farského rybníka. V AO a okolí se nachází na VTE citlivé druhy živočichů: krkavec velký, káně lesní, moták pochop, moták lužní, volavka popelavá, výr velký, čáp černý, koroptev polní a čejka chocholátá (biotop) aj.
<b>Krajinný ráz:</b>	AO spadá svou západní částí do krajiny lesopолní dle ZÚR Jihočeského kraje. Východní část AO spadá do krajiny zemědělské intenzivní dle ZÚR kraje Vysočina. Charakteristiky lesopолní krajiny: reliéf vrchovin a pahorkatin, zemědělská krajina je střídána s lesní krajinou (lesy na 30-70% plochy), výrazná struktura historické kulturní krajiny, potoční a říční nivy, mokřady, lesní porosty se segmenty přírodě blízkých lesů, přírodě blízké louky. Charakteristiky intenzivní zemědělské krajiny: výrazná dominance kulturních biotopů (pole, louky, pastviny, ovocné sady, vinice, chmelnice, vesnická sídla); kompaktní tvar segmentu o minimální výměře 15 km <sup>2</sup> ; reliéf nížin a úvalů; zalesněné plochy ojedinělé (do 10 % území); bezlesý otevřený charakter. AO je tvořená převážně zemědělskými plochami. Územím protéká Manešovický potok, na kterém jsou dvě vodní plochy. Na Ostojkovickém potoku se nachází Farský rybník.
<b>Krajina – ÚSES, migrační prostupnost, zeleň mimo les:</b>	V AO není vymezen ÚSES nadregionální či regionální úrovně. V AO vede síť lokální úrovně. Do SZ cípu AO zasahuje migrační koridor biotopu vybraných zvláště chráněných druhů velkých savců. V dotčené AO se nachází v minimálním množství drobná krajinná zeleň – remízky, skupiny stromů, liniová vegetace. V dotčené AO se nachází památný strom Lípa u Louky.
<b>Zemědělský půdní fond:</b>	Přítomny ZPF v I. a II. třídě ochrany.
<b>Lesní půdní fond:</b>	V rámci AO se nachází pouze hospodářské lesy.
<b>Povrchové a podzemní vody:</b>	Pramení zde Ostojkovický potok, AO protéká Manešovický potok, dále se zde nachází několik rybníků (Farský, Pod Vlčí horou a Společný rybník). AO spadá do zranitelné oblasti povrchových a podzemních vod. AO nezasahuje do vymezených území povodňového ohrožení, CHOPAV či územích chráněných pro akumulaci povrchových vod, ani se zde nenachází definované vodní zdroje pro zásobování pitnou vodou.
<b>Horninové prostředí:</b>	V rámci AO se vyskytují poddolovaná území. Nevyskytují se sesuvná území. Nenachází se ložiska nerostných surovin, chráněná území pro zásahy do zemské kůry, dobývací prostory a chráněná ložisková území.
<b>Kulturní a historické hodnoty:</b>	MPZ Jemnice (1 km JV), MPZ Dačice (6 km SZ), VPZ Plačovice (6,5 km J), NKP Dačice (6 km SZ)
<b>Hmotné statky:</b>	Akcelerační oblastí prochází vedení vysokého napětí.
<b>Přehled nadregionálních záměrů v území.</b>	Žádný nadregionální zájem v okruhu do 2 km.
<b>Mapa vymezení oblasti</b>	

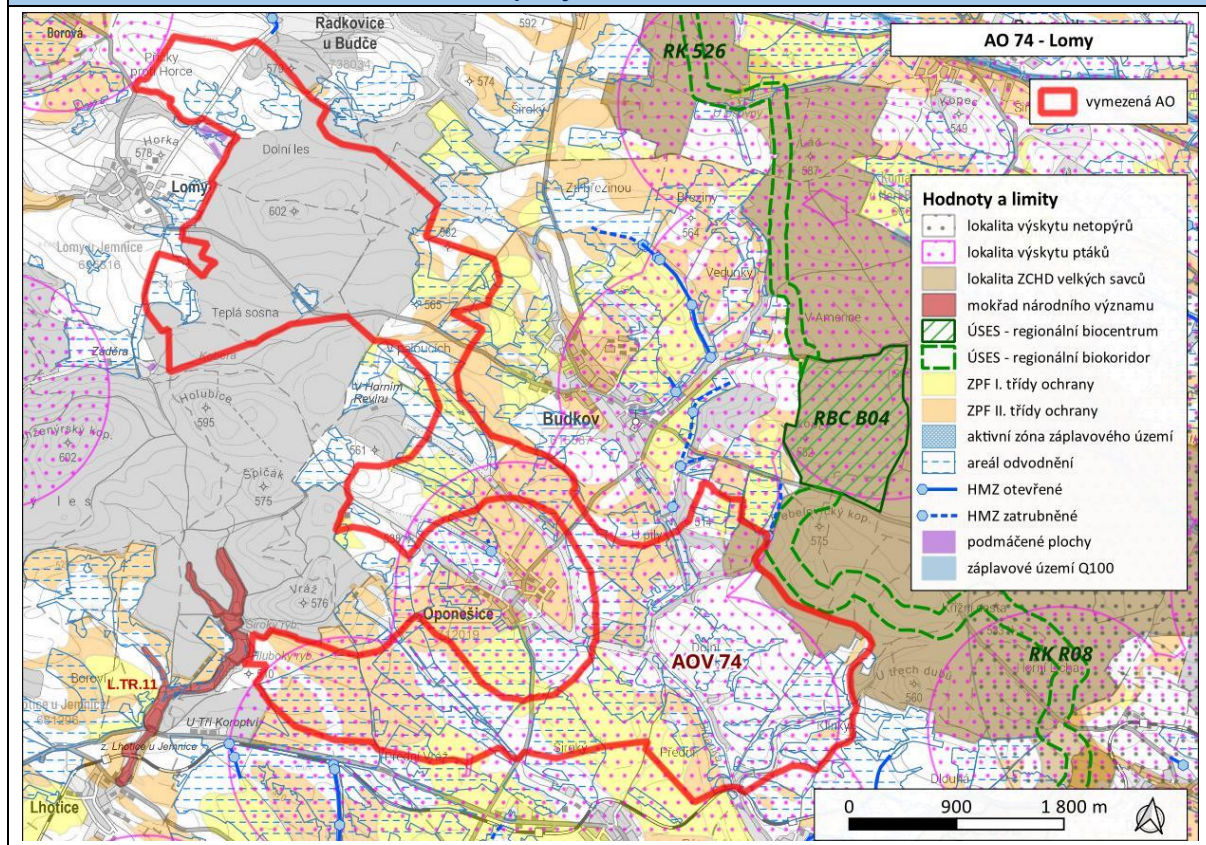


## AOV74 Lomy

<b>Akcelerační zóna:</b>	AOV74 Lomy
<b>Kraj:</b>	Vysočina
<b>Obce:</b>	Budkov, Jemnice, Lomy, Mladoňovice, Oponešice, Rákovice, Třebelovice
<b>Oblast životního prostředí</b>	<b>Hlavní charakteristiky</b>
<b>Sídla – obyvatelstvo, hluk a veřejné zdraví:</b>	Ve vzdálenosti do 500 m od AO se nachází budovy v obci Lomy, budovy v obci Radkovice u Budče, sportovní areál u Třebelovic, zahrádkářská kolonie u Hlubokého rybníka a zemědělské objekty v obci Oponešice.
<b>Klima a ovzduší:</b>	Imisní limity jsou pro všechny látky dodržovány.
<b>Příroda a biologická rozmanitost:</b>	Nejbližším cenným územím ve vztahu k dotčené AO je EVL a PP Habrova seč, cca 5,4 km od AO. Předmětem ochrany PP jsou přírodě blízké lesy. V AO se nachází jen drobné fragmenty typů přírodních stanovišť, koncentrující se v údolí vodních toků a v zalesněné oblasti v lokalitě V ježku. Jedná se o habitaty 91E0* Smíšené jasanovo-olšové lužní lesy temperátní a boreální Evropy, 6510 Nížinné sečené louky a 9170 Dubohabřiny asociace Galio-Carpinetum, V AO a okolí se nachází na VTE citlivé druhy živočichů: koroptev polní (biotop), káně lesní, moták lužní, moták pochop, volavka popelavá, čáp bílý, luňák hnědý, luňák červený aj.
<b>Krajinný ráz:</b>	AO spadá svou severní částí okrajově do krajiny lesozemědělské, severní a východní částí do krajiny lesní. Většina území však spadá do intenzivní zemědělské krajiny dle ZÚR kraje Vysočina. Charakteristiky intenzivní zemědělské krajiny: výrazná dominance kulturních biotopů (pole, louky, pastviny, ovocné sady, vinice, chmelnice, vesnická sídla); kompaktní tvar segmentu o minimální výměře 15 km <sup>2</sup> ; reliéf nížin a úvalů; zalesněné plochy ojedinělé (do 10 % území); bezlesý otevřený charakter. Charakteristiky lesní krajiny: lidskými zásahy méně pozměněný krajinný typ; lesní porosty zaujímají více než 70% plochy (nelesní enklávy v podobě sídel, zemědělských ploch apod. tvoří menší, izolované a lesem zpravidla zcela obklopené plochy); minimální velikost segmentu 800 ha, při výjimečnosti reliéfu (výrazný svah apod.) jsou zařazeny i segmenty menší. Charakteristiky lesozemědělské krajiny: přechodový typ mezi krajinou lesní a zemědělskou; krajinná matrice tvořena mozaikou lesních a zemědělských ploch, jejichž vzájemný poměr je lokálně velmi proměnný, celkově však vyvážený; naprostá většina lesů intenzivně hospodářsky využívána s převahou stanovištně nepůvodních druhů jehličnanů; nižší krajinná pestrost, nižší podíl rozptýlené zeleně na zemědělských plochách.  AO je tvořena převážně zemědělskými plochami, souvislý lesní porost se nachází v severní části AO. Územím protéká Třebelovický potok, vodní tok Lučná, na kterém se nachází vodní plocha, a vodní tok Bihanka, u kterého se nachází čtyři vodní plochy.
<b>Krajina – ÚSES, migrační prostupnost, zeleň mimo les:</b>	V AO se nenachází ÚSES nadregionální či regionální úrovně. V AO vede síť lokální úrovně. Do AO marginálně zasahuje robustně vymezený migrační koridor biotopu vybraných zvláště chráněných druhů velkých savců. V dotčené AO se nachází drobná krajinná zeleň – remízky, skupiny stromů, liniová vegetace podél vodních toků, solitéry. V dotčené AO se nenachází památné stromy.
<b>Zemědělský půdní fond:</b>	Přítomny ZPF v I. a II. třídě ochrany.
<b>Lesní půdní fond:</b>	V rámci AO se nachází pouze hospodářské lesy.
<b>Povrchové a podzemní vody:</b>	Pramení zde tok Lučná, který se vlévá do toku Bihanka, který taktéž protéká AO. AO spadá do zranitelné oblasti povrchových a podzemních vod. AO nezasahuje do vymezených území povodňového ohrožení, CHOPAV či územích chráněných pro akumulaci povrchových vod, ani se zde nenachází definované vodní zdroje pro zásobování pitnou vodou.
<b>Horninové prostředí:</b>	Nevyskytují se sesuvy a poddolovaná území. Nenachází se ložiska nerostných surovin, chráněná území pro zásahy do zemské kůry, dobývací prostory a chráněná ložisková území.

<b>Kulturní a historické hodnoty:</b>	MPZ Jemnice (3,5 km JZ), MPZ Moravské Budějovice (9 km V), VPR Dešov (4,5 km JV), VPZ Plačovice (9 km JZ), NKP Hrad Bítov (9 km JV), KPZ Vranovsko-Bítovsko (7 km J)
<b>Hmotné statky:</b>	Vysílač Lomy.
<b>Přehled nadregionálních záměrů v území.</b>	Lokalita pro akumulaci povrchových vod Chotěbudice.

#### Mapa vymezení oblasti



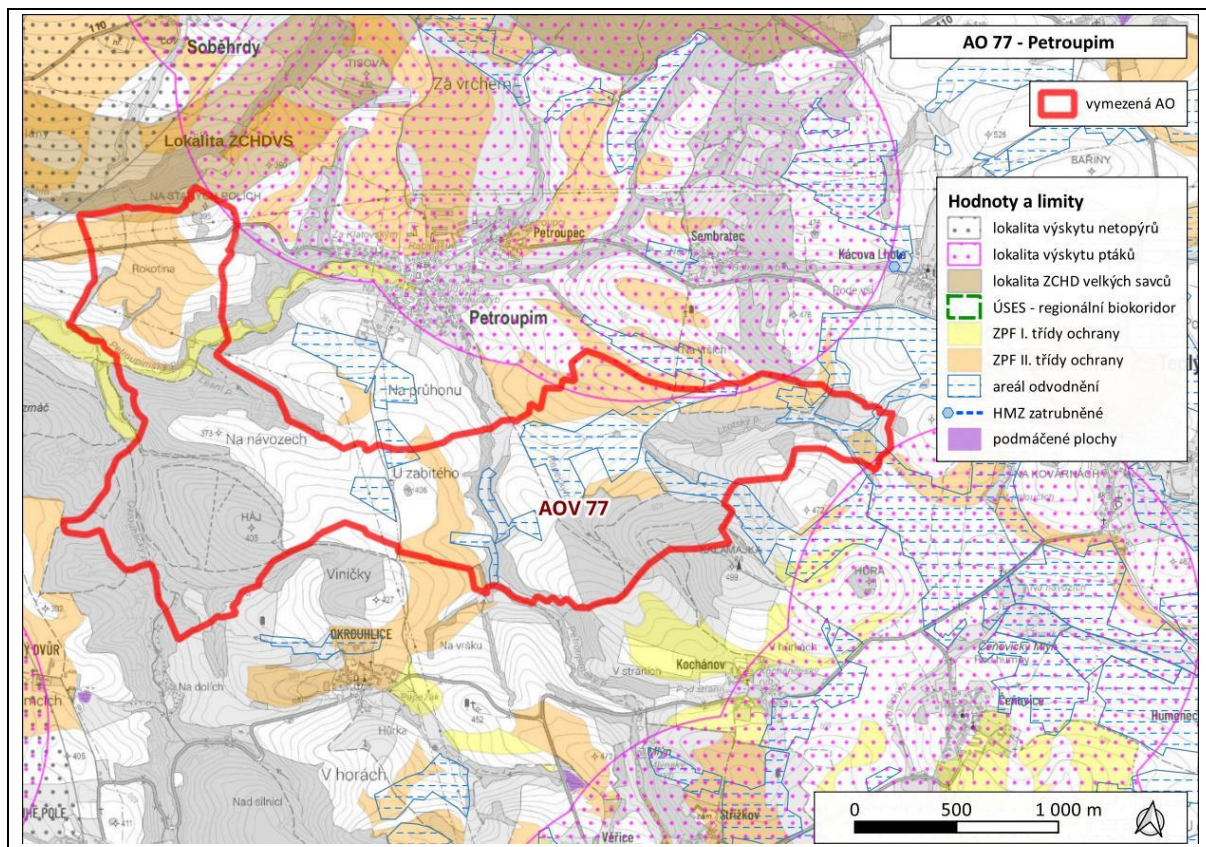
## AOV75 Jiratice

<b>Akcelerační zóna:</b>	AOV75 Jiratice
<b>Kraj:</b>	Vysočina
<b>Obce:</b>	Bačkovice, Radotice, Kdousov, Kostníky, Jiratice, Jemnice, Lovčovice, Menhartice, Slavíkovice
<b>Oblast životního prostředí</b>	<b>Hlavní charakteristiky</b>
<b>Sídla – obyvatelstvo, hluk a veřejné zdraví:</b>	Ve vzdálenosti 500 m od AO se nachází objekty u obce Lhotice, objekty u obce Slavíkovice, objekty u obce Jiratice, objekty u obce Radotice, zemědělské objekty u obce Bačkovice, zemědělské objekty u obce Menhartice.
<b>Klima a ovzduší:</b>	Imisní limity jsou pro všechny látky dodržovány.
<b>Příroda a biologická rozmanitost:</b>	Nejbližším cenným územím ve vztahu k dotčené AO je PR a EVL Suché skály, cca 4 km J od AO. Předmětem ochrany PR jsou přírodě blízká společenstva lesů, skal a sutí, s výskytem hvozdíku moravského. V AO se nachází drobné fragmenty typů přírodních stanovišť 91E0* Smíšené jasanovo-olšové lužní lesy temperátní a boreální Evropy v údolích vodních toků a drobná plocha 6510 Nižinné sečené louky u lokality Boroví a drobná plocha 6210 Polopřirozené suché trávníky a facie křovin na vápnitých podložích v lokalitě Nivka. V AO a okolí se nachází na VTE citlivé druhy živočichů: koroptev polní (biotop), káně lesní, moták lužní, moták pochop, volavka popelavá, čáp bílý, luňák hnědý, luňák červený aj.
<b>Krajinný ráz:</b>	AO spadá dle ZÚR kraje Vysočina do krajiny zemědělské intenzivní a částečně do krajiny zemědělské. Charakteristiky intenzivní zemědělské krajiny: výrazná dominance kulturních biotopů (pole, louky, pastviny, ovocné sady, vinice, chmelnice, vesnická sídla); kompaktní tvar segmentu o minimální výměře 15 km <sup>2</sup> ; reliéf nížin a úvalů; zalesněné plochy ojedinělé (do 10 % území); bezlesý otevřený charakter. Charakteristiky zemědělské krajiny místy vyšší mozaikovitost ploch s pestrými krajinnými formacemi; naprostá většina lesů intenzivně hospodářsky využívána s převahou stanovištně nepůvodních druhů jehličnanů; otevřený charakter krajiny.  AO je tvořena zemědělskými plochami s minimem lesního porostu. Územím protéká Želetavka a její přítoky.
<b>Krajina – ÚSES, migrační prostupnost, zeleň mimo les:</b>	V AO není vymezen ÚSES nadregionální či regionální úrovně. V AO vede síť lokální úrovně. AO se nachází mimo biotop vybraných zvláště chráněných druhů velkých savců. Vliv na migraci velkých ZCHD savců lze vyloučit. V dotčené AO se nachází v minimálním množství drobná krajinná zeleň – remízky, skupiny stromů, pozůstatky liniové vegetace. V dotčené AO se nenachází památný strom.
<b>Zemědělský půdní fond:</b>	Přítomny ZPF v I. a II. třídě ochrany.
<b>Lesní půdní fond:</b>	V rámci AO se nachází pouze hospodářské lesy.
<b>Povrchové a podzemní vody:</b>	AO protéká potok Želetavka. AO spadá do zranitelné oblasti povrchových a podzemních vod a zasahuje do vymezených území povodňového ohrožení. AO nezasahuje do územích chráněných pro akumulaci povrchových vod, CHOPAV, ani se zde nenachází definované vodní zdroje pro zásobování pitnou vodou.
<b>Horninové prostředí:</b>	Nevyskytují se sesuvy a poddolovaná území. Nenachází se ložiska nerostných surovin, chráněná území pro zásahy do zemské kůry, dobývací prostory a chráněná ložisková území.
<b>Kulturní a historické hodnoty:</b>	MPZ Jemnice (1 km SZ), MPZ Vratětin (8 km J), VPZ Plačovice (2 km JZ), VPR Dešov (5 km V), KPZ Vranovsko-Bítovsko (4 km JV), NKP Hrad Bítov (7 km JV) NKP Zámek Uherčice (7 km JV)
<b>Hmotné statky:</b>	V blízkosti vysílač na vrchu Doubrava.
<b>Přehled nadregionálních záměrů v území.</b>	Žádný nadregionální zájem v okruhu do 2 km.



## AOV77 Petroupim

<b>Akcelerační zóna:</b>	AOV77 Petroupim
<b>Kraj:</b>	Středočeský
<b>Obce:</b>	Benešov, Kozmice, Petroupim, Soběhrdy, Teplýšovice
<b>Oblast životního prostředí</b>	<b>Hlavní charakteristiky</b>
<b>Sídla – obyvatelstvo, hluk a veřejné zdraví:</b>	Ve vzdálenosti 500 m od AO se nachází objekty u obce Petroupim, chatařská oblast v k.ú. obce Benešov, objekty u obce Bedrč
<b>Klima a ovzduší:</b>	Imisní limity jsou pro všechny látky dodržovány.
<b>Příroda a biologická rozmanitost:</b>	Nejbližším cenným územím ve vztahu k dotčené AO je EVL Dolní Sázava ve vzdálenosti cca 5 km vzdušnou čarou S od AO. Nejbližším ZCHÚ je NPR Ve Studeném, cca 9 km od AO v nivě Sázavy. Předmětem ochrany NPR jsou přirozené lesní porosty s navázanými druhy. V AO se nachází pouze drobné fragmenty typů přírodních stanovišť: 91E0* Smíšené jasanovo-olšové lužní lesy temperátní a boreální Evropy, 9170 Dubohabřiny asociace Galio-Carpinetum, 9110 Bučiny asociace Luzulo-Fagetum a 6510 Nížinné sečené louky. V AO a okolí se nachází na VTE citlivé druhy živočichů: čáp černý, pušтік obecný, výr velký, moták pochop, čejka chocholátá aj., lze předpokládat výskyt citlivých druhů netopýrů (netopýr velký, netopýr hvízdavý, netopýr nejmenší, netopýr rezavý aj.).
<b>Krajinný ráz:</b>	AO spadá dle ZÚR Středočeského kraje do krajiny relativně vyvážené a částečně jihovýchodní částí do krajiny příměstské. Charakteristiky krajiny relativně vyvážené: relativně pestrá skladba zastoupených druhů pozemků; nepřevažují ani ekologicky labilní ani ekologicky stabilní plochy. Charakteristiky příměstské krajiny: polyfunkční charakter s významným zastoupením bydlení; její části jsou dotčeny civilizačními jevy. AO je tvořena přibližně ze tří čtvrtin zemědělskými plochami, zbytek je tvořen lesním porostem. Územím protéká Petroupimský potok, Lesní potok, Okrouhlický potok, Lhotský potok a Repecký potok.
<b>Krajina – ÚSES, migrační prostupnost, zeleň mimo les:</b>	V AO není ÚSES regionální či nadregionální úrovně. V ÚP obcí je vymezen ÚSES lokální úrovně. AO mírně na severu zasahuje do vymezeného migračního koridoru biotopu vybraných zvláště chráněných druhů velkých savců. V dotčené AO se nachází drobné remízy a skupiny stromů, nenachází se zde památné stromy.
<b>Zemědělský půdní fond:</b>	Přítomny ZPF v I. a II. třídě ochrany.
<b>Lesní půdní fond:</b>	V rámci AO se nachází pouze hospodářské lesy.
<b>Povrchové a podzemní vody:</b>	AO protéká Petroupimský a Okrouhlický potok. AO spadá do zranitelné oblasti povrchových a podzemních vod. AO nezasahuje do vymezených území povodňového ohrožení, CHOPAV či územích chráněných pro akumulaci povrchových vod, ani se zde nenachází definované vodní zdroje pro zásobování pitnou vodou.
<b>Horninové prostředí:</b>	Nevyskytují se sesuvy a poddolovaná území. Nenachází se ložiska nerostných surovin, chráněná území pro zásahy do zemské kůry, dobývací prostory a chráněná ložisková území.
<b>Kulturní a historické hodnoty:</b>	národní kulturní památka, Zámek Konopiště 4,5 km JZ památková zóna, Lensedly 9 km S
<b>Hmotné statky:</b>	Vysílač Kochánov, oblastí prochází el. vedení 110 kV.
<b>Přehled nadregionálních záměrů v území.</b>	Žádný nadregionální zájem v okruhu do 2 km.
<b>Mapa vymezení oblasti</b>	

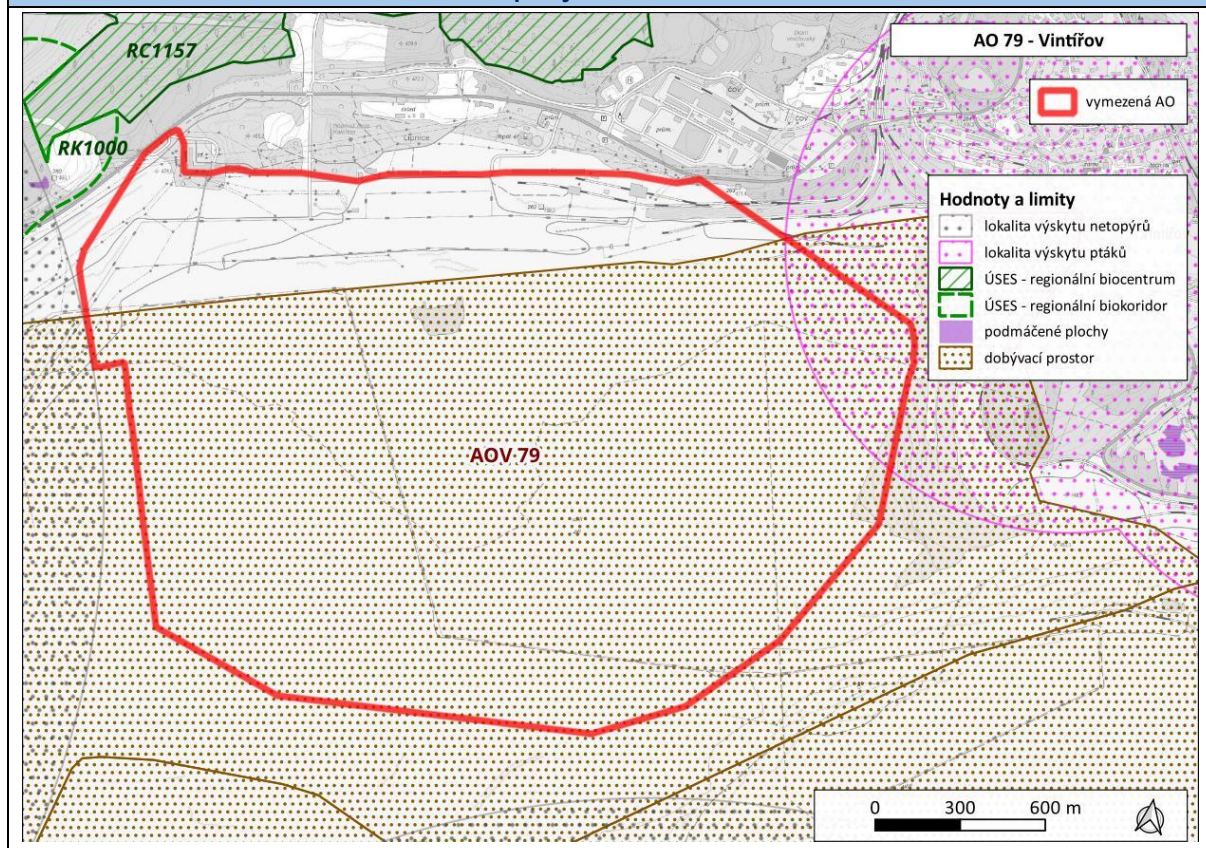


## AOV79 Vintířov

<b>Akcelerační zóna:</b>	AOV79 Vintířov
<b>Kraj:</b>	Karlovarský
<b>Obce:</b>	Královské Poříčí, Nové Sedlo, Vintířov
<b>Oblast životního prostředí</b>	<b>Hlavní charakteristiky</b>
<b>Sídla – obyvatelstvo, hluk a veřejné zdraví:</b>	Obytná zástavba je ve vzdálenosti výrazně nad 500 m a více.
<b>Klima a ovzduší:</b>	Imisní limity jsou pro všechny látky dodržovány.
<b>Příroda a biologická rozmanitost:</b>	<p>Nejbližším cenným územím ve vztahu k dotčené AO je PP Údolí Ohře ve vzdálenosti cca 2,7 km vzdušnou čarou J od AO. Předmětem ochrany PP jsou pseudokrasové jevy, významné geologické profily a na ně navázané rostlinné a živočišné druhy (netopýři, morčák velký, klínatka rohatá).</p> <p>V AO byl prokázán výskyt druhů ropucha obecná, ropucha krátkonohá, ropucha zelená, bělořit šedý, konipas luční, linduška úhorní a citlivých druhů k VTE krkavec velký, luňák červený, moták pilich, moták pochop. Je zde předpoklad citlivých druhů netopýřů (netopýr velký, netopýr hvízdavý, netopýr nejmenší, netopýr rezavý aj.).</p>
<b>Krajinný ráz:</b>	<p>AO náleží k oblasti krajin B – Oblast vlastních krajin Podkrušnohoří a Chebska, do vlastní krajiny B.3 Sokolovská pánev. Mezi relevantní cílové kvality patří:</p> <p>a) Široká sníženina Sokolovské pánve s mírně zvlněným pahorkatinným povrchem, omezená příkrými a vysokými zlomovými svahy Krušných hor, na západě zakončená Chlumským prahem.</p> <p>b) Urbanizovaná a průmyslová krajina velkých měřítek pohledově otevřená vůči horským masivům Krušných hor a Slavkovského lesa.</p> <p>c) Partie lesozemědělské krajiny v okolí Kynšperku nad Ohří.</p> <p>d) Vodní krajina rozsáhlých nových vodních ploch vzniklých v rámci rekultivací (nádrže Medard, Michal) s prvky rozptýlené krajinné zeleně.</p> <p>e) Vizuálně uzavřené scénérie hlubokého údolí Ohře v Chlumském prahu a kaňonu Ohře u Starého Sedla.</p> <p>f) Sídlní krajina populačně velkých sídel s historickými jádry (Sokolov, Chodov) s prvky ploch zeleně obnovované post-těžební krajiny.</p> <p>g) Specifický urbánní celek Kynšperku nad Ohří s historickým jádrem, v dynamičtěji modelovaném terénu, s širším dopadem na okolní krajinu.</p> <p>h) Rozsáhlá dělnická sídliště rozmístěná kolem jádra rekultivované post-těžební a těžební krajiny, uspořádaná v souladu s teorií města 20. století (Sokolov, Habartov, Březová, Nové Sedlo).</p> <p>i) Těžbou nedotčená malá sídla (především lánové radiální vsi středověké kolonizace) rozmístěná mimo návaznost na těžební prostory zejména podél Ohře a na návrších nad ní.</p> <p>Specifické podmínky pro rozhodování o zachování a dosažení cílových kvalit:</p> <p>j) V oblastech probíhající a dokončené obnovy krajiny rekultivací po těžbě nerostných surovin doplňovat také sídelní funkce a cestní síť s ohledem na limity, funkce a požadavky rozvoje okolního území.</p> <p>k) V oblastech probíhající těžby nerostných surovin a přípravy obnovy krajiny následnými rekultivacemi:</p> <ul style="list-style-type: none"> <li>- nově modelovat povrch s cílem vytvoření funkčně a esteticky kvalitní krajiny,</li> <li>- návrhy rekultivací přednostně orientovat na vytvoření lesozemědělských a vodních krajin, včetně doplnění sídelních funkcí.</li> </ul>
<b>Krajina – ÚSES, migrační prostupnost, zeleň mimo les:</b>	<p>V AO není ÚSES regionální či nadregionální úrovně, cca 180 m severně od AO je vymezeno RBC Vintířov. V ÚP obcí není vymezen ÚSES lokální úrovně.</p> <p>AO nezasahuje do jádrové oblasti či migračního koridoru biotopu vybraných zvláště chráněných druhů velkých savců.</p> <p>V dotčené AO se nenachází žádná zeleň, jedná se o aktivní lom hnědého uhlí.</p>
<b>Zemědělský půdní fond:</b>	Není přítomen ZPF v 1. a 2. třídě ochrany.
<b>Lesní půdní fond:</b>	V rámci AO se nenacházejí hospodářské lesy, ochranné lesy, ani lesy zvláštního určení.

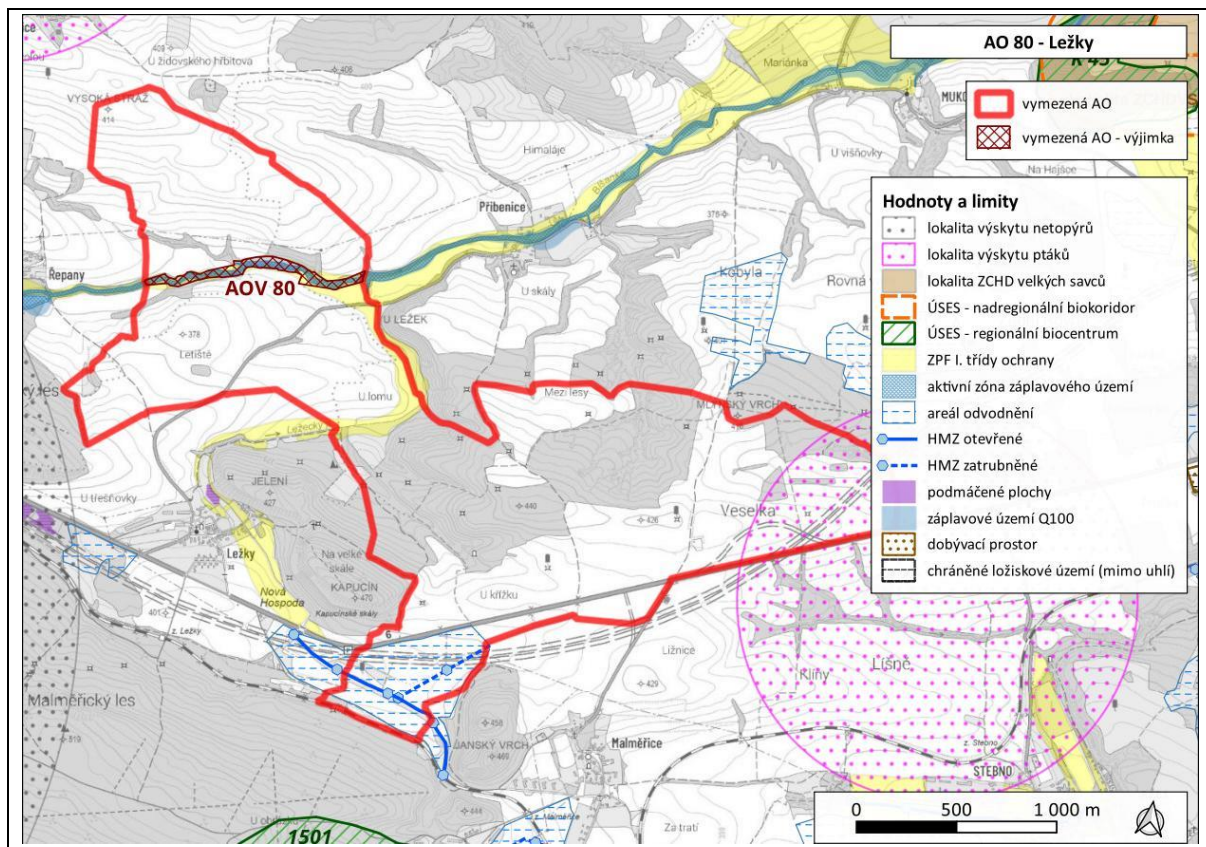
<b>Povrchové a podzemní vody:</b>	AO nezasahuje do vymezených území povodňového ohrožení, CHOPAV či územích chráněných pro akumulaci povrchových vod, zranitelných oblastí povrchových a podzemních vod, ani se zde nenachází definované vodní zdroje pro zásobování pitnou vodou. AO neprotéká významný vodní tok.
<b>Horninové prostředí:</b>	V rámci AO se vyskytují poddolovaná území. Nachází se ložiska nerostných surovin, dobývací prostory a chráněná ložisková území. Nenachází se sesuvy a chráněná území pro zásahy do zemské kůry.
<b>Kulturní a historické hodnoty:</b>	MPR Locket (5 km), VPR památková rezervace Tašovice, VPZ Dolní Rychnov, VPZ Královské Poříčí.
<b>Hmotné statky:</b>	Hnědouhelný lom.
<b>Přehled nadregionálních záměrů v území.</b>	Územní systém ekologické stability Amerika (32) – Svatošské skály (73).

#### Mapa vymezení oblasti



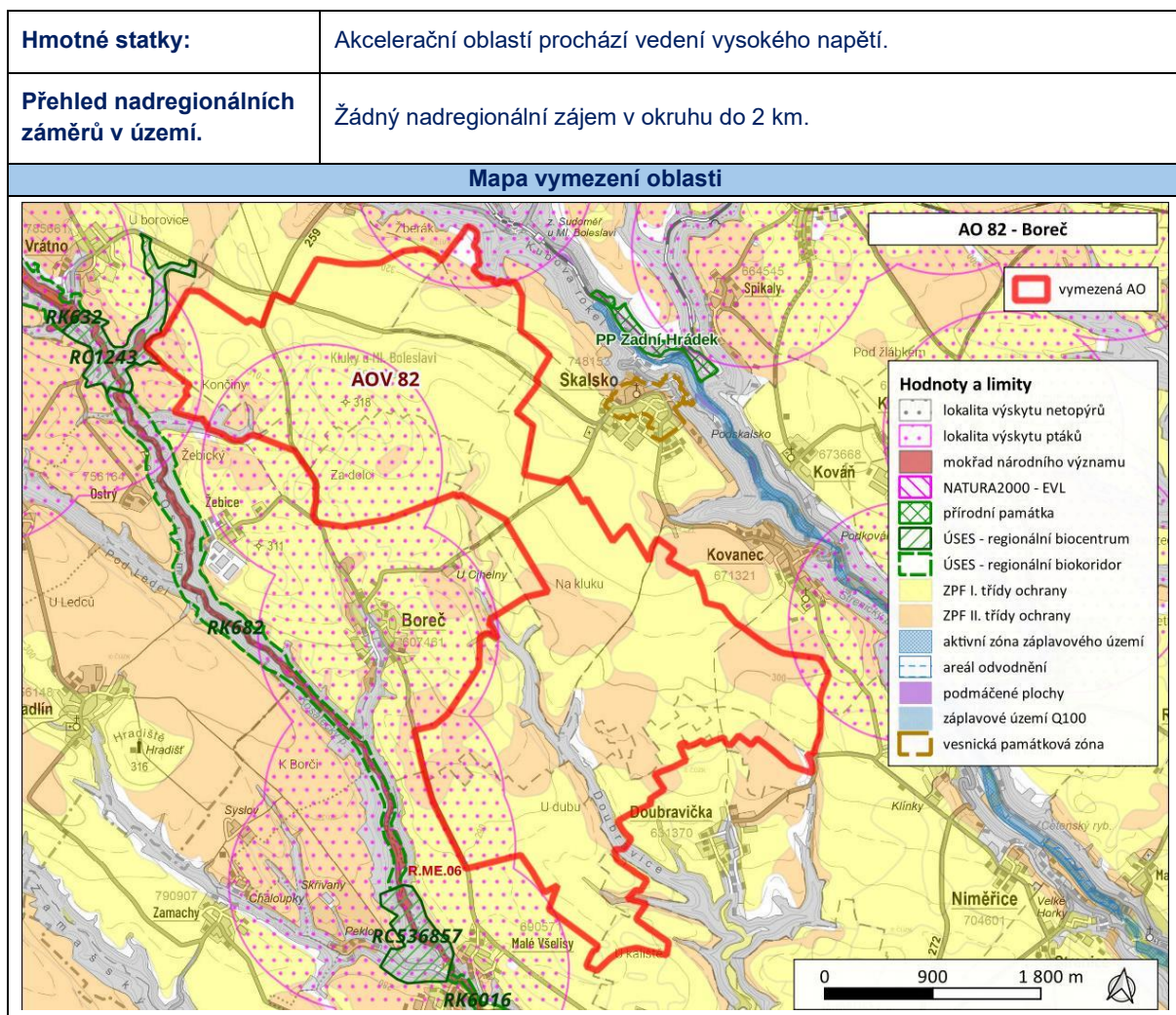
## AOV80 Ležky

<b>Akcelerační zóna:</b>	AOV80 Ležky
<b>Kraj:</b>	Ústecký
<b>Obce:</b>	Blatno, Kryry, Lubenec, Vroutek
<b>Oblast životního prostředí</b>	<b>Hlavní charakteristiky</b>
<b>Sídla – obyvatelstvo, hluk a veřejné zdraví:</b>	Ve vzdálenosti 500 m od AO se nachází objekty u obce Drahonice, objekty v k.ú. obce Lubenec.
<b>Klima a ovzduší:</b>	Imisní limity jsou pro všechny látky dodržovány.
<b>Příroda a biologická rozmanitost:</b>	Nejbližším cenným územím ve vztahu k dotčené AO je PR Blatenský svah, cca 1,1 km J od AO. Předmětem ochrany PR jsou přirozené lesní porosty s výskytem druhu medvědice lékařská. V AO se nachází fragmenty habitatů 91E0* Smíšené jasanovo-olšové lužní lesy temperátní a boreální Evropy, velmi drobné plochy lesů 9110 Bučiny asociace Luzulo-Fagetum, 9130 Bučiny asociace Asperulo-Fagetum, 9170 Dubohabřiny asociace Galio-Carpinetum a drobný fragment 6510 Nížinné sečené louky v J části AO. V rámci ÚO jsou stanoveny podmínky pro ochranu habitatu 91E0* v údolích vodních toků a lesů v oblasti s výskytem habitatů, bučiny a dubohabřin. V AO a okolí se nachází na VTE citlivé druhy živočichů: káně rousná, orel mořský, krkavec velký, výr velký, moták pochop, luňák červený, aj.
<b>Krajinný ráz:</b>	AO spadá dle ZÚR Ústeckého kraje do krajinného celku Jesenická pahorkatina. AO spadá do rámcového typu krajiny vrcholně středověké sídelní krajiny Hercynika a krajiny vrchovin Hercynika. Západní část patří do zemědělské krajiny a východní část patří do lesozemědělské krajiny. Charakteristika Jesenické pahorkatiny: krajina pahorkatinného charakteru s vyváženým zastoupením lesu a zemědělsky využívaných pozemků, s menšími sídly. AO je tvořena přibližně ze dvou třetin zemědělskými plochami, zbytek je tvořen lesním porostem. Územím protéká Blšanka a Ležecký potok.
<b>Krajina – ÚSES, migrační prostupnost, zeleň mimo les:</b>	V AO se nenachází ÚSES nadregionální či regionální úrovně. V ÚP obcí je vymezena síť ÚSES lokální úrovně. AO se nachází mimo biotop vybraných zvláště chráněných druhů velkých savců. V dotčené AO se nachází drobná krajinná zeleň – remízky, skupiny stromů, liniová vegetace. V dotčené AO se nenachází památné stromy.
<b>Zemědělský půdní fond:</b>	Přítomny ZPF v I. třídě ochrany.
<b>Lesní půdní fond:</b>	V rámci AO se nachází pouze hospodářské lesy.
<b>Povrchové a podzemní vody:</b>	AO protéká potok Blšanka a Ležecký potok. AO se nachází v záplavovém území. AO nezasahuje do CHOPAV či územích chráněných pro akumulaci povrchových vod, zranitelných oblastí povrchových a podzemních vod, ani se zde nenachází definované vodní zdroje pro zásobování pitnou vodou.
<b>Horninové prostředí:</b>	Nevyskytují se sesuvy a poddolovaná území. Nenachází se ložiska nerostných surovin, chráněná území pro zásahy do zemské kůry, dobývací prostory a chráněná ložisková území.
<b>Kulturní a historické hodnoty:</b>	památková zóna, Rabštejn nad Střelou 9,5 km JZ památková zóna, Valeč 7 km SZ Krajinná památková zóna, Valečsko 4 km SZ
<b>Hmotné statky:</b>	V oblasti se nenachází hmotné statky relevantní pro předmět posouzení.
<b>Přehled nadregionálních záměrů v území.</b>	Koridor dálnice D6 úseky Nové Strašecí – Karlovy Vary, Cheb – hranice ČR/Německo (–Bayreuth). Územní systém ekologické stability Pustý zámek (16) – NRBK36. Plochy umožňující využití území pro vodní díla Kryry, Senomaty a Šanov a koridory pro přivaděče vody z Ohře do povodí Blšanky a Rakovnického potoka s napojením do Kolečovického potoka, včetně dalších nezbytných ploch a koridorů.
<b>Mapa vymezení oblasti</b>	



## AOV82 Boreč

<b>Akcelerační zóna:</b>	AOV82 Boreč
<b>Kraj:</b>	Středočeský
<b>Obce:</b>	Boreč, Doubravička, Kluky, Kovanec, Niměřice, Skalsko, Sovínky, Velké Všelisy, Vrátno
<b>Oblast životního prostředí</b>	<b>Hlavní charakteristiky</b>
<b>Sídla – obyvatelstvo, hluk a veřejné zdraví:</b>	Ve vzdálenosti 500 m od AO se nachází objekty v obci Kluky, železniční zastávka Sudoměř u Mladé Boleslavi a přilehlé objekty, objekty u obce Skalsko, objekty u obce Kovanec.
<b>Klima a ovzduší:</b>	Imisní limity jsou pro všechny látky dodržovány.
<b>Příroda a biologická rozmanitost:</b>	Nejbližším cenným územím ve vztahu k dotčené AO je PP a EVL Zadní Hrádek, cca 0,5 km od AO Předmětem ochrany PP polopřirozené suché trávníky a facie křovin na vápnitých podložích. Ve vzdálenosti cca 3,7 km od AO se rozkládá CHKO Kokořínsko–Máchův kraj. V AO se nachází velice fragmenty typů přírodních stanovišť: 9170 Dubohabřiny asociace Galio-Carpinetum a 8220 Silikátové skalnaté svahy s chasmodioidní vegetací, a to v roklí Doubravice. V AO a okolí se nachází na VTE citlivé druhy živočichů: luňák červený, moták pilich, volavka popelavá, poštolka obecná, káň lesní aj.
<b>Krajinný ráz:</b>	AO se dle ZÚR Středočeského kraje nachází v krajině relativně vyvážené. Charakteristiky relativně vyvážené krajiny: relativně pestrá skladba zastoupených druhů pozemků; nepřevažují ani ekologicky labilní ani ekologicky stabilní plochy. AO je tvořena převážně zemědělskými plochami.
<b>Krajina – ÚSES, migrační prostupnost, zeleň mimo les:</b>	V AO není vymezen ÚSES nadregionální či regionální úrovně. V ÚP obcí je vymezena síť lokální úrovně. AO se nachází mimo biotop vybraných zvláště chráněných druhů velkých savců. V dotčené AO se nachází minimálně zastoupená drobná krajinná zeleň – jednořadá liniová zeleň, zbytky remízů, solitéry. Nenachází se zde památné stromy.
<b>Zemědělský půdní fond:</b>	Přítomny ZPF v I. a II. třídě ochrany.
<b>Lesní půdní fond:</b>	V rámci AO se nachází pouze hospodářské lesy.
<b>Povrchové a podzemní vody:</b>	AO zasahuje do CHOPAV. AO nezasahuje do vymezených území povodňového ohrožení, územích chráněných pro akumulaci povrchových vod, zranitelných oblastí povrchových a podzemních vod, ani se zde nenachází definované vodní zdroje pro zásobování pitnou vodou. AO neprotéká významný vodní tok.
<b>Horninové prostředí:</b>	Nevyskytují se sesuvy a poddolovaná území. V rámci AO se nachází ložiska nerostných surovin a chráněná ložisková území. Nenachází se dobývací prostory a chráněná území pro zásahy do zemské kůry.
<b>Kulturní a historické hodnoty:</b>	památková rezervace, Nosálov 5 km SZ, památková rezervace, Olešno 8 km SZ památková rezervace, Víška 4 km S památková rezervace, Žďár 8 km SZ národní kulturní památka, Hrad Kokořín 9 km Z národní kulturní památka, Střední strojní průmyslová škola v Mladé Boleslavi 8,5 km V národní kulturní památka, Kostel sv. Mikuláše ve Vinci 6 km V památková zóna, Bělá pod Bezdězem 8,5 km SV památková zóna, Mladá Boleslav 8 km V památková zóna, Mšeno 5 km Z památková zóna, Kruh 8 km SZ památková zóna, Březinka 5 km S památková zóna, Skalsko 0,5 km S památková zóna, Vojetín 7,5 km SZ památková zóna, Kluky 0,5 km S památková zóna, Jestřebice 9,5 km SZ památková zóna, Lobeč 4 km SZ

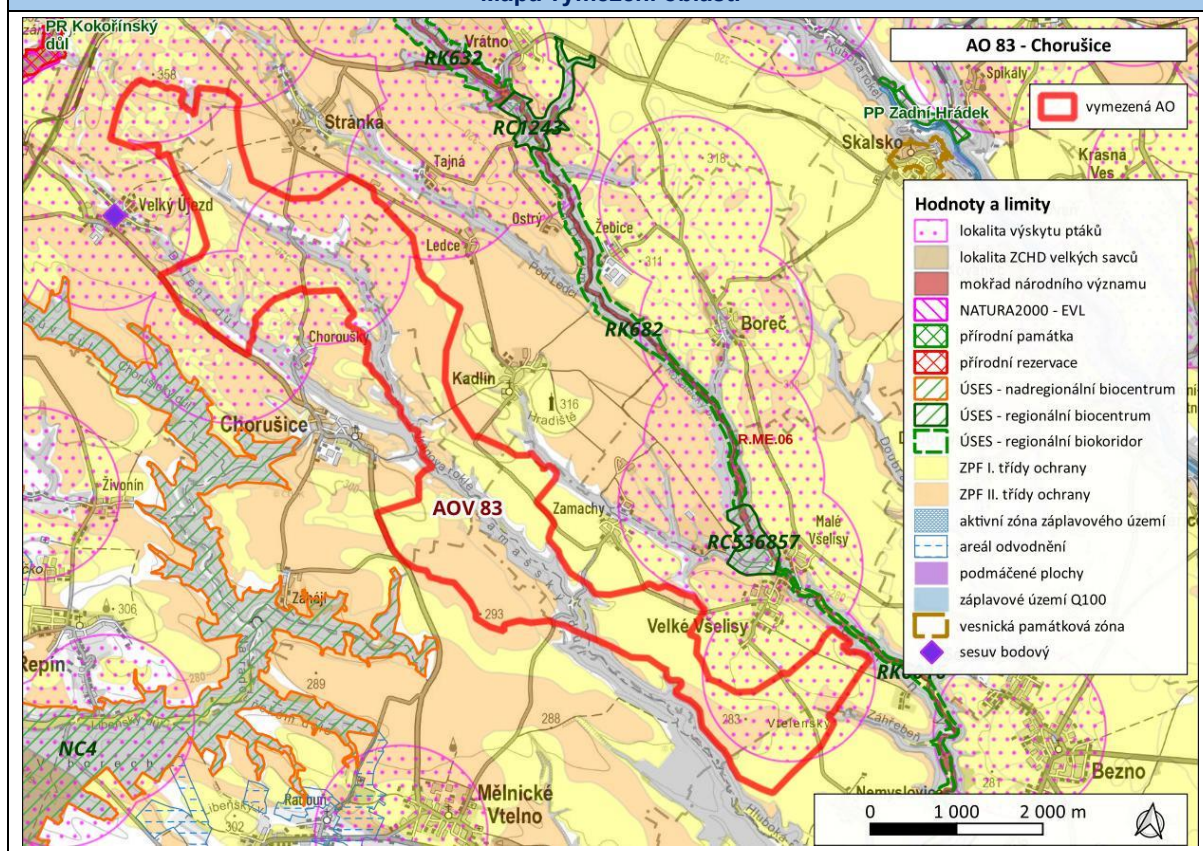


## AOV83 Chorušice

<b>Akcelerační zóna:</b>	AOV83 Chorušice
<b>Kraj:</b>	Středočeský
<b>Obce:</b>	Chorušice, Kadlín, Mělnické Vtelnno, Mšeno, Nemyslovice, Stránka, Velké Všelisy
<b>Oblast životního prostředí</b>	<b>Hlavní charakteristiky</b>
<b>Sídla – obyvatelstvo, hluk a veřejné zdraví:</b>	Ve vzdálenosti 500 m od AO se nachází zemědělské objekty v obci Stránka, objekty v obci Tajná, zemědělské objekty v obci Velké Všelisy, fotbalové hřiště v obci Nemyslovice, objekty v obci Chorušice, objekt v obci Velký Újezd
<b>Klima a ovzduší:</b>	Imisní limity jsou pro všechny látky dodržovány.
<b>Příroda a biologická rozmanitost:</b>	Nejbližším cenným územím ve vztahu k dotčené AO je CHKO Kokořínsko–Máchův kraj, cca 0,6 km od AO, zahrnuje PR Kokořínský důl a EVL Kokořínsko, cca 0,9 km od AO. Předmětem ochrany PR je komplex stanovišť, geomorfologické jevy a druhy vázané na stanoviště (rostliny, měkkýši, ryby). V AO se nachází velice drobné fragmenty typů přírodních stanovišť: 9170 Dubohabřiny asociace Galio-Carpinetum, ostrůvky 8220 Silikátové skalnaté svahy s chasmo fytickou vegetací, v Zamašském dole zbytky 91E0* Smíšené jasanovo-olšové lužní lesy temperátní a boreální Evropy. V AO a okolí se nachází na VTE citlivé druhy živočichů: krkavec velký, luňák červený, moták pilich, káně rousná, výr velký, moták lužní, luňák hnědý, biotopově významní čejka chocholatá, tuhyk šedý, dudek chocholatý aj. V AO lze předpokládat výskyt citlivých druhů netopýrů (netopýr velký, netopýr hvízdavý, netopýr nejmenší, netopýr rezavý aj.).
<b>Krajinný ráz:</b>	AO se dle ZÚR Středočeského kraje nachází v krajinně přírodní a krajinně relativně vyvážené. Charakteristiky přírodní krajiny: vysoká koncentrace přírodně a krajinnářsky hodnotných ploch; její ochranu ve většině případů zajišťuje status velkoplošně chráněného území. Charakteristiky relativně vyvážené krajiny: relativně pestrá skladba zastoupených druhů pozemků; nepřevažují ani ekologicky labilní ani ekologicky stabilní plochy. AO je tvořena převážně zemědělskými plochami. V území se nachází malá vodní plocha Ledečák.
<b>Krajina – ÚSES, migrační prostupnost, zeleň mimo les:</b>	V AO není vymezen ÚSES nadregionální či regionální úrovně. V AO vede síť lokální úrovně (rokle). AO se nachází mimo biotop vybraných zvláště chráněných druhů velkých savců. Nejbližším biotopem, jádrovou oblastí, je CHKO Kokořínsko. V dotčené AO se nachází drobná krajinná zeleň soustředící se na údolí, rokly, jsou zde ale i pozůstatky drobných remízů, solitéry. V dotčené AO se nachází památný strom, Chorušická lípa.
<b>Zemědělský půdní fond:</b>	Přítomny ZPF v I. a II. třídě ochrany.
<b>Lesní půdní fond:</b>	V rámci AO se nachází hospodářské lesy a lesy ochranné.
<b>Povrchové a podzemní vody:</b>	AO zasahuje do CHOPAV. AO nezasahuje do vymezených území povodňového ohrožení, územích chráněných pro akumulaci povrchových vod, zranitelných oblastí povrchových a podzemních vod, ani se zde nenachází definované vodní zdroje pro zásobování pitnou vodou. AO neprotéká významný vodní tok.
<b>Horninové prostředí:</b>	Nevyskytují se sesuvy a poddolovaná území. V rámci AO se nachází ložiska nerostných surovin a chráněná ložisková území. Nenachází se dobývací prostory a chráněná území pro zásahy do zemské kůry.
<b>Kulturní a historické hodnoty:</b>	památková rezervace, Dobřeň 8 km SZ památková rezervace, Nosálov 5,5 km S památková rezervace, Olešno 5 km SZ památková rezervace, Víška 7 km S památková rezervace, Žďár 9 km S národní kulturní památka, Hrad Kokořín 4 km SZ národní kulturní památka, Kostel sv. Mikuláše ve Vinci 8 km V památková zóna, Benátky nad Jizerou 9 km JV památková zóna, Mšeno 1,5 km S

	<p>památková zóna, Kruh 8 km S</p> <p>památková zóna, Skalsko 5,5 km S</p> <p>památková zóna, Tubož 7,5 km SZ</p> <p>památková zóna, Vojetín 7 km S</p> <p>památková zóna, Střezivojice 9 km SZ</p> <p>památková zóna, Kluky 4 km S</p> <p>památková zóna, Vidim 8,5 km SZ</p> <p>památková zóna, Jestřebice 5,5 SZ</p> <p>památková zóna, Lobeč 4 km S</p> <p>památková zóna, Sitné 7,5 km SZ</p>
<b>Hmotné statky:</b>	Vysílač Stránka.
<b>Přehled nadregionálních záměrů v území.</b>	Územní systém ekologické stability Řepinský důl.

#### Mapa vymezení oblasti

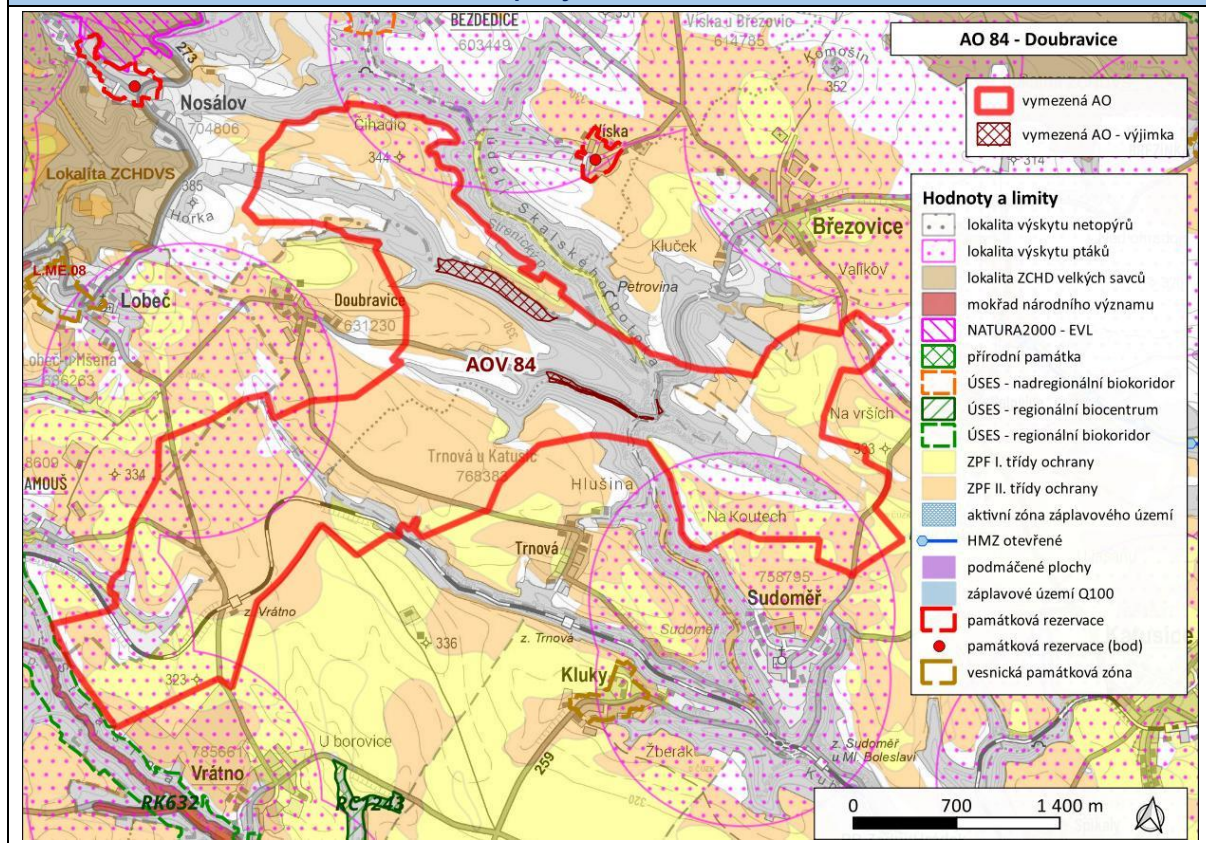


## AOV84 Doubravice

<b>Akcelerační zóna:</b>	AOV84 Doubravice
<b>Kraj:</b>	Středočeský
<b>Obce:</b>	Březovice, Katusice, Lobeč, Mšeno, Nosálov, Sudoměř, Vrátno
<b>Oblast životního prostředí</b>	<b>Hlavní charakteristiky</b>
<b>Sídla – obyvatelstvo, hluk a veřejné zdraví:</b>	Ve vzdálenosti 500 m od AO se nachází zemědělské objekty a objekty u obce Sudoměř, zemědělské objekty u obce Skramouš, objekty u obce Doubravice.
<b>Klima a ovzduší:</b>	Imisní limity jsou pro všechny látky dodržovány.
<b>Příroda a biologická rozmanitost:</b>	Nejbližším cenným územím ve vztahu k dotčené AO je CHKO Kokořínsko–Máchův kraj, cca 0,5 km od AO, zahrnuje PR Kokořínský důl a EVL Kokořínsko, cca 0,9 km od AO. Předmětem ochrany PR je komplex stanovišť, geomorfologické jevy a druhy vázané na stanoviště (rostliny, měkkýši, ryby). V AO se nachází fragmenty typů přírodních stanovišť, tvoří svažité zalesněná údolí: 9170 Dubohabřiny asociace Galio-Carpinetum, 9110 Bučiny asociace Luzulo-Fagetum, 9130 Bučiny asociace Asperulo-Fagetum, 9410 Acidofilní smrčiny horského až alpského stupně, ostrůvky 8220 Silikátové skalnaté svahy s chasmoxytickou vegetací, zbytky 91E0* Smíšené jasanovo-olšové lužní lesy temperátní a boreální Evropy v údolí Strenického potoka. V AO a okolí se nachází na VTE citlivé druhy živočichů: krkavec velký, luňák červený, káně lesní, výr velký, kulíšek nejmenší, jestřáb lesní aj.
<b>Krajinný ráz:</b>	AO spadá dle ZÚR Středočeského kraje do krajiny polní a krajiny relativně vyvážené. Charakteristiky polní krajiny: přírodní potenciál území pro vysokou nebo specifickou zemědělskou produkci; oblasti s vysokým podílem zemědělského půdního fondu, které mají příznivé terénní podmínky pro hospodaření a vysokou kvalitu půdy; Charakteristiky relativně vyvážené krajiny: relativně pestrá skladba zastoupených druhů pozemků; nepřevažují ani ekologicky labilní ani ekologicky stabilní plochy AO je tvořena přibližně ze tří čtvrtin zemědělskými plochami, zbytek je tvořen lesním porostem. Územím protéká Strenický potok. Územím prochází železnice.
<b>Krajina – ÚSES, migrační prostupnost, zeleň mimo les:</b>	V AO není vymezen ÚSES nadregionální či regionální úrovně. V AO vede síť lokální úrovně. AO se nachází mimo biotop vybraných zvláště chráněných druhů velkých savců. V dotčené AO se nachází drobná krajinná zeleň soustředící se na údolí, rokle, jsou zde ale i pozůstatky drobných remízů, nesouvislá liniová vegetace. Nenachází se zde památné stromy.
<b>Zemědělský půdní fond:</b>	Přítomny ZPF v I. a II. třídě ochrany.
<b>Lesní půdní fond:</b>	V rámci AO se nachází hospodářské lesy a lesy ochranné
<b>Povrchové a podzemní vody:</b>	AO protéká Strenický potok. AO zasahuje do CHOPAV. AO nezasahuje do vymezených území povodňového ohrožení, územích chráněných pro akumulaci povrchových vod, zranitelných oblastí povrchových a podzemních vod, ani se zde nenachází definované vodní zdroje pro zásobování pitnou vodou.
<b>Horninové prostředí:</b>	Nevyskytují se sesuvy a poddolovaná území. Nenachází se ložiska nerostných surovin, chráněná území pro zásahy do zemské kůry, dobývací prostory a chráněná ložisková území.
<b>Kulturní a historické hodnoty:</b>	památková rezervace, Dobřeň 9 km Z památková rezervace, Nosálov 800 m Z památková rezervace, Olešno 5 km Z památková rezervace, Víška 700 m S památková rezervace, Žďár 3 km S národní kulturní památka, Hrad Kokořín 6,5 km Z národní kulturní památka, Zřícenina hradu Bezděz 7 km S památková zóna, Bělá pod Bezdězem 5,5 km SV památková zóna, Mšeno 2,5 km Z památková zóna, Kruh 3 km SZ památková zóna, Březinka 2,5 km SV památková zóna, Skalsko 2,5 km JV

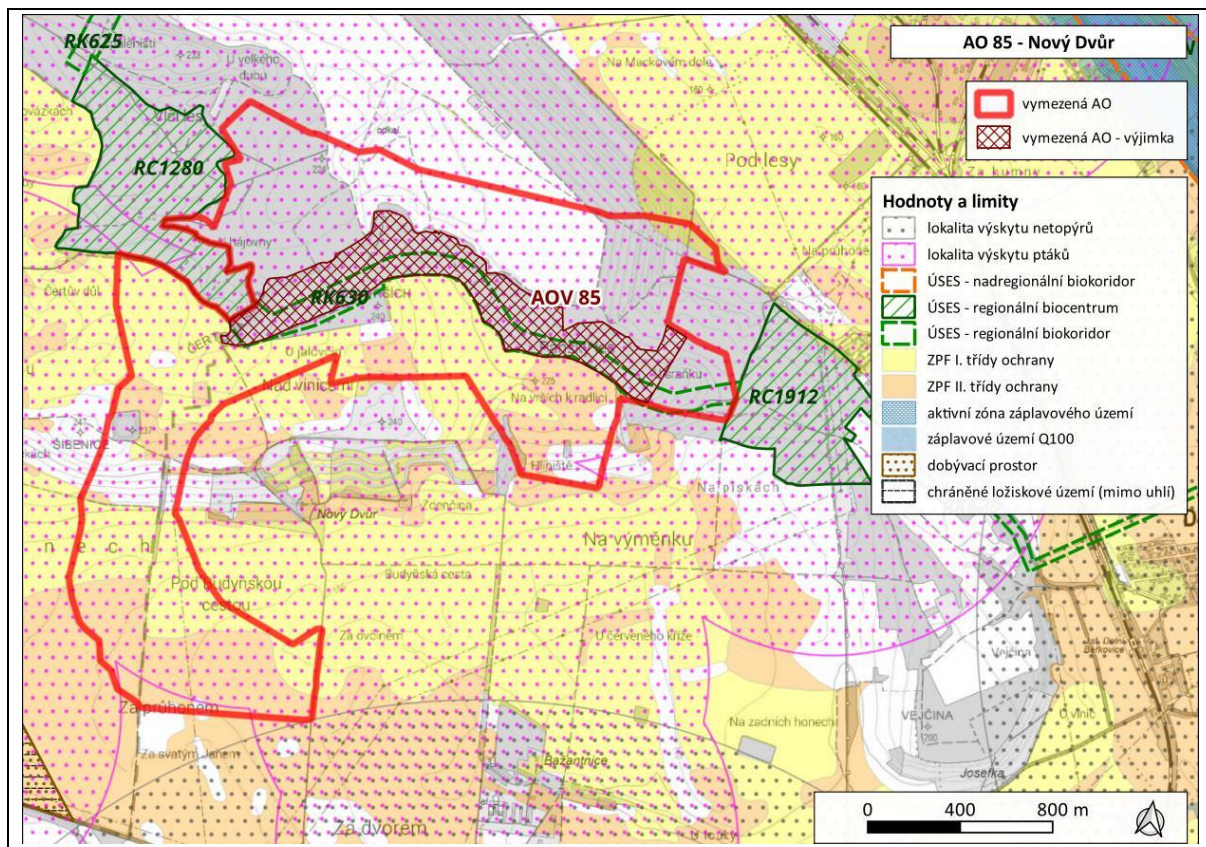
	<p>památková zóna, Tuboř 6,5 km SZ</p> <p>památková zóna, Vojetín 3 km SZ</p> <p>památková zóna, Střezivojice 9 km SZ</p> <p>památková zóna, Kluky 1 km J</p> <p>památková zóna, Jestřebice 7 km Z</p> <p>památková zóna, Lobeč 1 km Z</p>
<b>Hmotné statky:</b>	V oblasti se nenachází hmotné statky relevantní pro předmět posouzení.
<b>Přehled nadregionálních záměrů v území.</b>	Územní systém ekologické stability Břehyně - Pecopala (42) - Kokořinský důl (41).

#### Mapa vymezení oblasti

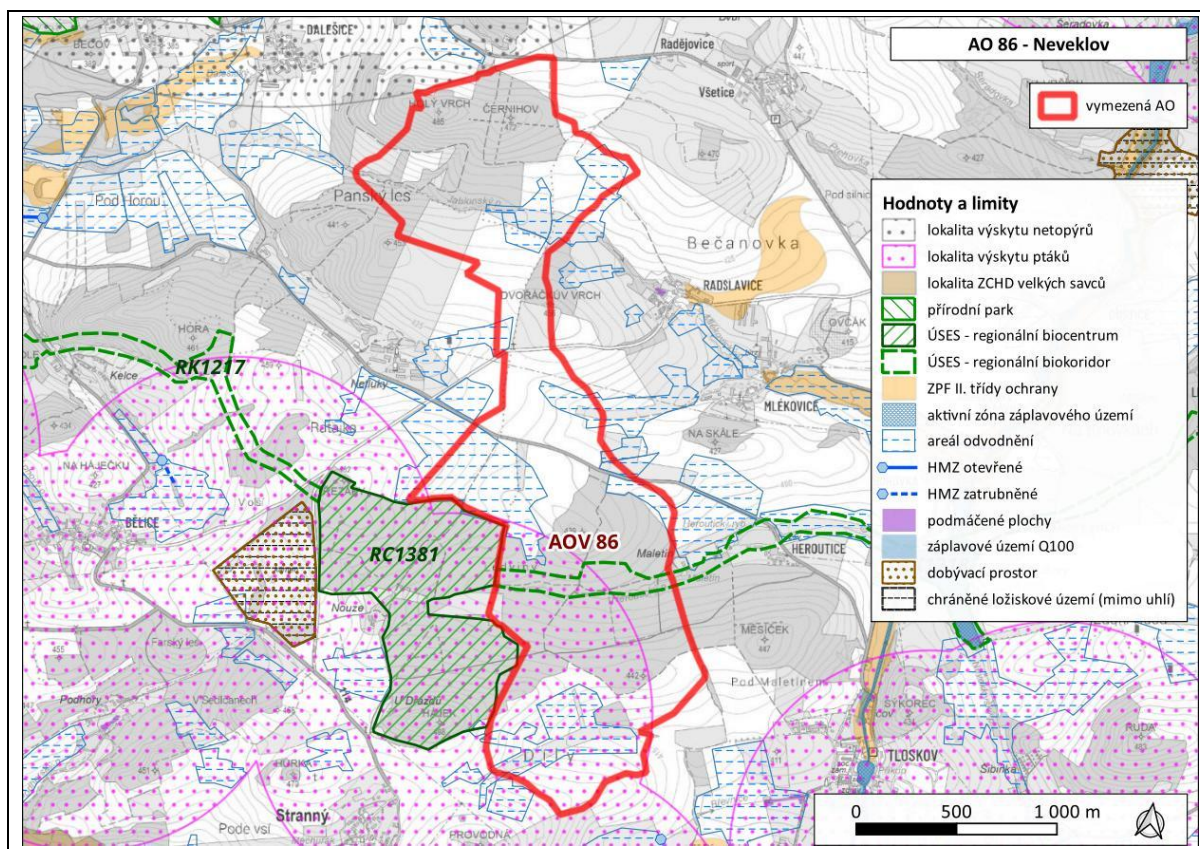


AOV85 Nový Dvůr

<b>Akcelerační zóna:</b>	AOV85 Nový Dvůr
<b>Kraj:</b>	Středočeský, Ústecký
<b>Obce:</b>	Cítov, Dolní Beřkovice, Horní Počaply, Kostomlaty pod Řípem, Libkovice pod Řípem
<b>Oblast životního prostředí</b>	<b>Hlavní charakteristiky</b>
<b>Sídla – obyvatelstvo, hluk a veřejné zdraví:</b>	Ve vzdálenosti 500 m od AO se nenachází žádné objekty
<b>Klima a ovzduší:</b>	Imisní limity jsou pro všechny látky dodržovány.
<b>Příroda a biologická rozmanitost:</b>	Nejbližším cenným územím ve vztahu k dotčené AO je EVL Labe–Liběchov, cca 2,4 km od AO, nejbližší ZCHÚ je CHKO Kokořínsko–Máchův kraj, cca 3,4 km SV od AO, s PR Mokřady dolní Liběchovky (4,6 km od AO). Předmětem ochrany PR je komplex mokřadních stanovišť s navázanými druhy (měkkýši, pavouci). Vyskytují se zde i citlivé druhy ptáků a netopýrů – čáp černý, netopýr večerní, netopýr vodní, netopýr rezavý, netopýr hvízdavý aj. V AO se nachází 2 drobné fragmenty typů přírodních stanovišť 9170 Dubohabřiny asociace Galio-Carpinetum. V AO a okolí se nachází na VTE citlivé druhy živočichů: krkavec velký, luňák červený, káně lesní, moták pochop, moták lužní, moták pilich, volavka popelavá a biotopově významné druhy vlha pestrá, ťuhýk obecný, krutihlav obecný aj.
<b>Krajinný ráz:</b>	AO spadá dle ZÚR Středočeského kraje do krajiny relativně vyvážené. Charakteristiky relativně vyvážené krajiny: relativně pestrá skladba zastoupených druhů pozemků; nepřevažují ani ekologicky labilní ani ekologicky stabilní plochy. AO je tvořena přibližně ze dvou třetin zemědělskými plochami, zbytek je tvořen lesním porostem a odkalištěm.
<b>Krajina – ÚSES, migrační prostupnost, zeleň mimo les:</b>	V AO není vymezen biokoridor regionální úrovně, na který navazuje síť lokální úrovně. AO se nachází mimo biotop vybraných zvláště chráněných druhů velkých savců. V dotčené AO se nachází drobná krajinná zeleň – drobné remízy, liniová vegetace. Nenachází se zde památné stromy.
<b>Zemědělský půdní fond:</b>	Přítomny ZPF v I. a II. třídě ochrany.
<b>Lesní půdní fond:</b>	V rámci AO se nachází hospodářské lesy a zčásti lesy zvláštního určení.
<b>Povrchové a podzemní vody:</b>	AO spadá do zranitelné oblasti povrchových a podzemních vod a CHOPAV. AO nezasahuje do vymezených území povodňového ohrožení, územích chráněných pro akumulaci povrchových vod, ani se zde nenachází definované vodní zdroje pro zásobování pitnou vodou. AO neprotéká významný vodní tok.
<b>Horninové prostředí:</b>	Nevyskytují se sesuvy a poddolovaná území. V rámci AO se nachází ložiska nerostných surovin. Nenachází se chráněná území pro zásahy do zemské kůry, dobývací prostory a chráněná ložisková území.
<b>Kulturní a historické hodnoty:</b>	Národní kulturní památka, Hora Říp s rotundou sv. Jiří 5,5 km Z Národní kulturní památka, Klášter augustiniánů v Roudnici nad Labem 8,5 km SZ Městská památková zóna, Roudnice nad Labem 8 km SZ Městská památková zóna, Mělník 6,5 km JV Vesnická památková zóna, Vrbno 8 km JV Vesnická památková zóna, Sitné 9,5 km SV Vesnická památková zóna, Brocno 8 km SV
<b>Hmotné statky:</b>	1,5 km severně od oblasti letiště Horní Počaply.
<b>Přehled nadregionálních záměrů v území.</b>	Koridor vodní cesty Labe: Pardubice–hranice ČR/Německo (–Dresden). Koridor pro plynovod pro paroplynový zdroj Mělník. Územní systém ekologické stability Stříbrný roh (19) – Polabský luh (7).
<b>Mapa vymezení oblasti</b>	

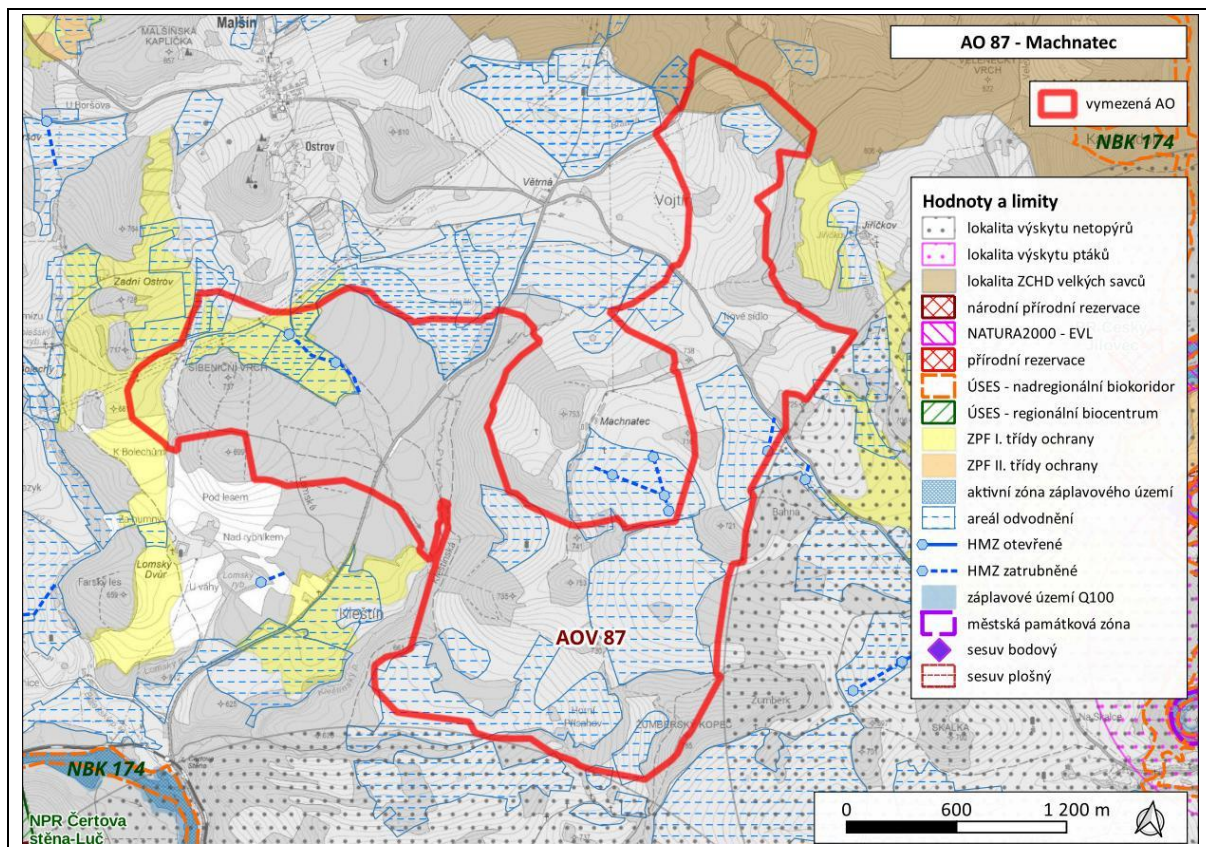


<b>Akcelerační zóna:</b>	AOV86 Neveklov
<b>Kraj:</b>	Středočeský
<b>Obce:</b>	Netvořice, Neveklov, Stranný
<b>Oblast životního prostředí</b>	<b>Hlavní charakteristiky</b>
<b>Sídla – obyvatelstvo, hluk a veřejné zdraví:</b>	Ve vzdálenosti 500 m od AO se nachází objekty u obce Netvořice, objekty u obce Radslavice, zemědělské objekty u obce Neveklov.
<b>Klima a ovzduší:</b>	Imisní limity jsou pro všechny látky dodržovány.
<b>Příroda a biologická rozmanitost:</b>	Nejbližším cenným územím ve vztahu k dotčené AO je PP a EVL Vysoký Újezd – kostel ve vzdálenosti cca 3 km vzdušnou čarou S od AO. Předmětem ochrany PP je netopýr velký (letní kolonie). V AO se nachází pouze drobné fragmenty typů přírodních stanovišť: 91E0* Smíšené jasanovo-olšové lužní lesy temperátní a boreální Evropy v údolích vodních toků, 9170 Dubohabřiny asociace Galio-Carpinetum, 9110 Bučiny asociace Luzulo-Fagetum a 6510 Nížinné sečené louky. V AO a okolí se nachází na VTE citlivé druhy ptáků: káně rousná, čáp bílý, čáp černý, krkavec velký, luňák červený aj. V AO lze předpokládat výskyt citlivých druhů netopýrů (netopýr velký, netopýr hvízdavý, netopýr nejmenší, netopýr rezavý aj.).
<b>Krajinný ráz:</b>	AO spadá dle ZÚR Středočeského kraje do krajiny relativně vyvážené. Charakteristiky relativně vyvážené krajiny: relativně pestrá skladba zastoupených druhů pozemků; nepřevažují ani ekologicky labilní ani ekologicky stabilní plochy. AO je tvořena přibližně ze dvou třetin zemědělskými plochami, zbytek je tvořen lesním porostem. Územím protéká Heroutický potok a Jablonský potok.
<b>Krajina – ÚSES, migrační prostupnost, zeleň mimo les:</b>	J část AO kříží ÚSES regionální biokoridor RK 1218 Hájek–Hory s vymezeným rozsáhlým regionálním biocentrem navazujícím na JZ část AO. AO se nachází mimo biotop vybraných zvláště chráněných druhů velkých savců. Nejbližší migrační koridor vede cca 1 km J od AO. V dotčené AO se nachází minimálně zastoupená drobná krajinná zeleň – liniová vegetace podél komunikací, 1 drobný remíz. Nenachází se zde památné stromy.
<b>Zemědělský půdní fond:</b>	Není přítomen ZPF v 1. a 2. třídě ochrany.
<b>Lesní půdní fond:</b>	V rámci AO se nachází pouze hospodářské lesy.
<b>Povrchové a podzemní vody:</b>	Pramení zde Jablonský potok. AO spadá do zranitelné oblasti povrchových a podzemních vod. AO nezasahuje do vymezených území povodňového ohrožení, CHOPAV či územích chráněných pro akumulaci povrchových vod, ani se zde nenachází definované vodní zdroje pro zásobování pitnou vodou.
<b>Horninové prostředí:</b>	Nevyskytují se sesuvy a poddolovaná území. Nenachází se ložiska nerostných surovin, chráněná území pro zásahy do zemské kůry, dobývací prostory a chráněná ložisková území.
<b>Kulturní a historické hodnoty:</b>	8 km SV ochranné pásmo Týnec nad Sázavou, 10 km V národní kulturní památka Zámek Konopiště, 8,5 km JZ ochranné pásmo Radíč, dále Zámek Tloskov a Kostel sv. Máří Magdalény Bělce
<b>Hmotné statky:</b>	Bez hmotných statků.
<b>Přehled nadregionálních záměrů v území.</b>	Bez nadregionálních záměrů.
<b>Mapa vymezení oblasti</b>	



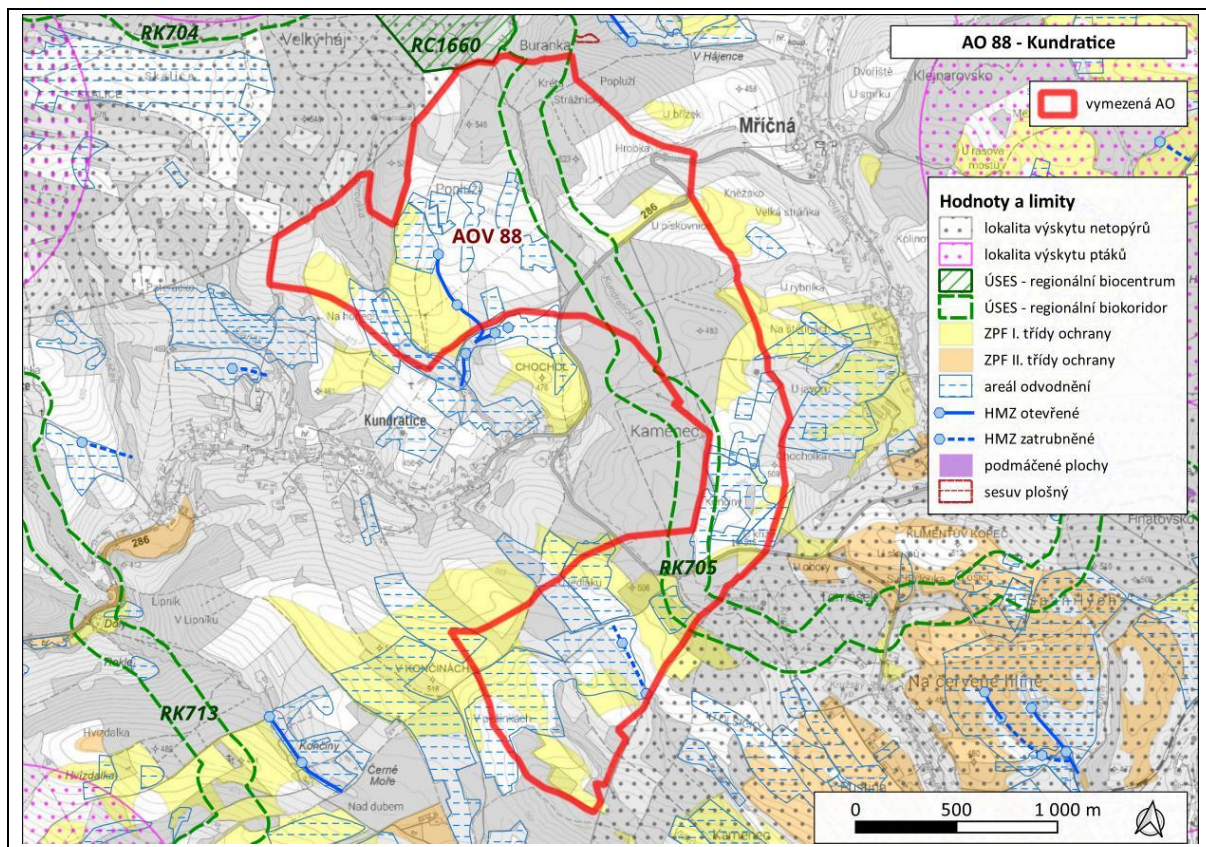
## AOV87 Machnatec

<b>Akcelerační zóna:</b>	AOV87 Machnatec
<b>Kraj:</b>	Jihočeský
<b>Obce:</b>	Malšín, Rožmberk nad Vltavou, Vyšší Brod
<b>Oblast životního prostředí</b>	<b>Hlavní charakteristiky</b>
<b>Sídla – obyvatelstvo, hluk a veřejné zdraví:</b>	Ve vzdálenosti 500 m od AO se nachází objekty a zemědělské objekty v obci Malšín, objekty v obci Rožmberk nad Vltavou, objekty v obci vyšší Brod.
<b>Klima a ovzduší:</b>	Imisní limity jsou pro všechny látky dodržovány.
<b>Příroda a biologická rozmanitost:</b>	Nejbližším cenným územím ve vztahu k dotčené AO je PR Český Jílovec (cca 1,4 km V od AO). Předmětem ochrany PR je vegetace strmých svahů kaňonovitého údolí Vltavy s pestrá mozaikou rostlinných lesních společenstev. Na území AO se nachází převážně plochy habitatu 6510 Nížinné sečené louky, v menší míře jsou zastoupeny habitaty 91E0 Smíšené jasanovo-olšové lužní lesy temperátní a boreální Evropy. V menší míře je zastoupen habitat 6430 Vlhkomilná vysokobylinná lemová společenstva nížin a horského až alpínského stupně (biotop T1.6), nachází se zde velmi drobná ploška habitatu 6230 Druhově bohaté smilkové louky na silikátových podložích v horských oblastech (biotop T2.3B). Z citlivých druhů ptáků se v území vyskytuje orel mořský, krkavec velký, křepelka polní, chřástal polní či sluka lesní (biotop). Z hlediska druhů netopýrů byl v terénu zjištěn netopýr stromový, netopýr rezavý, netopýr hvězdavý a další k VTE citlivé druhy letounů.
<b>Krajinný ráz:</b>	AO spadá dle ZÚR Jihočeského kraje do krajinného typu lesopollního. Charakteristiky lesopollní krajiny: reliéf vrchovin a pahorkatin, zemědělská krajina je střídána s lesní krajinou (lesy na 30-70% plochy), výrazná struktura historické kulturní krajiny, potoční a říční nivy, mokřady, lesní porosty se segmenty přírodě blízkých lesů, přírodě blízké louky. AO je tvořena ze dvou třetin zemědělskými plochami (louky) a zbytek je tvořen lesním porostem. Územím protéká Kleščínský potok a jeho přítoky. V území se nachází malá vodní plocha.
<b>Krajina – ÚSES, migrační prostupnost, zeleň mimo les:</b>	V AO není vymezen ÚSES nadregionální či regionální úrovně, v ÚP obcí je vymezena síť ÚSES lokální úrovně. Severní cíp AO zasahuje do robustně vymezeného migračního koridoru pro vybrané zvláště chráněné druhy velkých savců. V AO se vyskytují drobné remízy, solitéry, liniová vegetace, nenachází se zde památné stromy.
<b>Zemědělský půdní fond:</b>	Přítomny ZPF v I. třídě ochrany.
<b>Lesní půdní fond:</b>	V rámci AO se nachází pouze hospodářské lesy.
<b>Povrchové a podzemní vody:</b>	AO protéká Kleščínský potok. AO nezasahuje do vymezených území povodňového ohrožení, CHOPAV či územích chráněných pro akumulaci povrchových vod, zranitelných oblastí povrchových a podzemních vod, ani se zde nenachází definované vodní zdroje pro zásobování pitnou vodou.
<b>Horninové prostředí:</b>	Nevyskytují se sesuvy a poddolovaná území. Nenachází se ložiska nerostných surovin, chráněná území pro zásahy do zemské kůry, dobývací prostory a chráněná ložisková území.
<b>Kulturní a historické hodnoty:</b>	6 km S ochranné pásmo Svěráz, 3 km V národní kulturní památka Hrad Rožmberk nad Vltavou, 3 km J památková zóna Vyšší Brod, dále Kostel Srdce Ježíšovo Malšín.
<b>Hmotné statky:</b>	Západně prochází vedení elektrického napětí 110kV.
<b>Přehled nadregionálních záměrů v území.</b>	Jihozápadně a severovýchodně se nachází územní systém ekologické stability Vltavská Niva (2014) – Dívčí Kámen (52).
<b>Mapa vymezení oblasti</b>	



## AOV88 Kunderatice

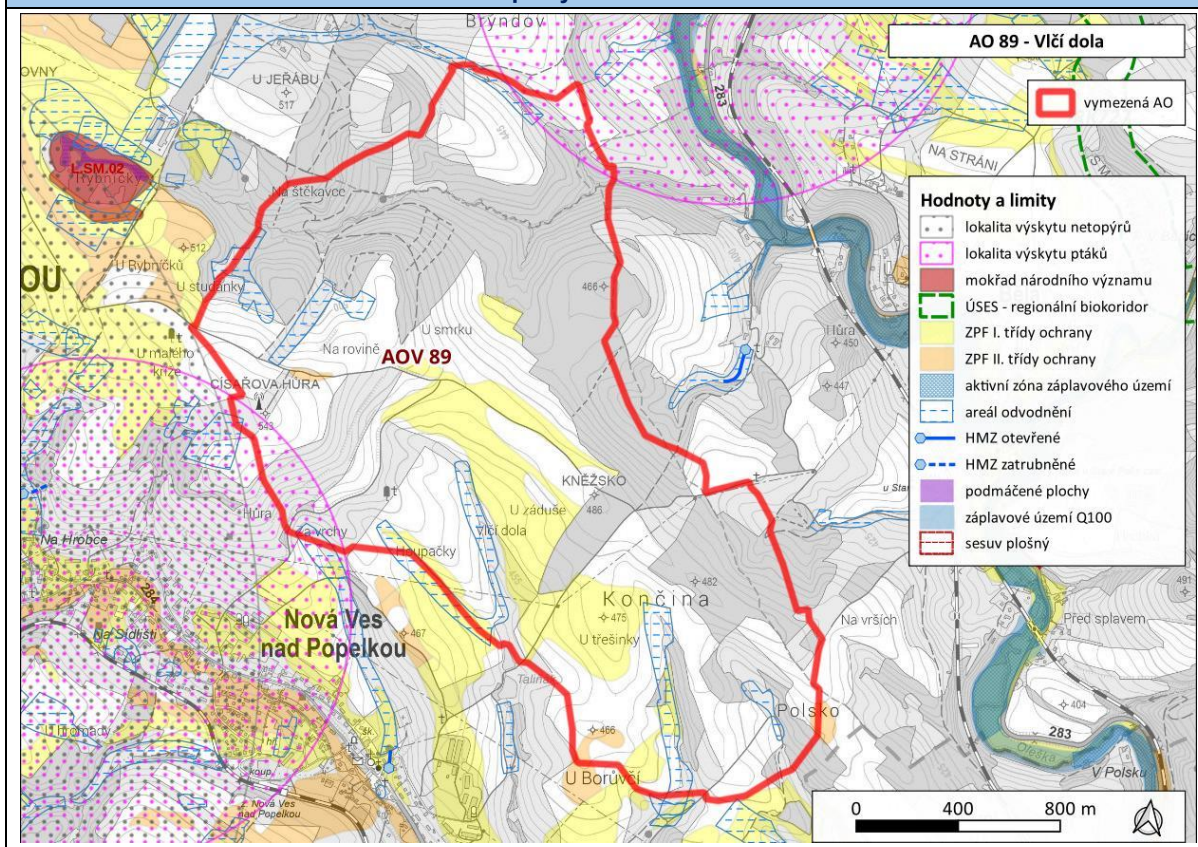
<b>Akcelerační zóna:</b>	AOV88 Kunderatice
<b>Kraj:</b>	Liberecký
<b>Obce:</b>	Košťálov, Kruh, Mříčná, Peřimov
<b>Oblast životního prostředí</b>	<b>Hlavní charakteristiky</b>
<b>Sídla – obyvatelstvo, hluk a veřejné zdraví:</b>	Ve vzdálenosti 500 m od AO se nachází kostel, objekty a zemědělské objekty v obci Mříčná, objekty v obci Kunderatice.
<b>Klima a ovzduší:</b>	Imisní limity jsou pro všechny látky dodržovány.
<b>Příroda a biologická rozmanitost:</b>	Nejbližším zvláště chráněným územím ve vztahu k dotčené AO je NPP Strážník. Uvedená NPP se nachází vzdušnou čarou cca 300 m S od AO, předmětem ochrany NPP je hvězdovec, jedinečná krystalografická forma křemene. Na území AO se nachází drobné fragmenty přírodních stanovišť 91E0* Smíšené jasanovo-olšové lužní lesy temperátní a boreální Evropy, 6510 Nížinné sečené louky a 9130 Bučiny asociace Asperulo-Fagetum. V AO a blízkém okolí se nachází citlivé druhy ptáků: moták pochop, krkavec velký, čáp bílý, čáp černý, chřástal polní, křepelka polní, čejka chocholáta aj. V AO lze předpokládat výskyt citlivých druhů netopýrů (netopýr velký, netopýr hvízdavý, netopýr nejmenší aj.).
<b>Krajinný ráz:</b>	AO spadá dle ZÚR Libereckého kraje do krajinného celku Podkrkonoší do krajiny Jilemnicko a krajiny Košťálovsko a Libštátsko. Cílové kvality krajiny Jilemnicko: Zachovaná kulturní krajina, tvořená mozaikou středně velkých i větších komplexů lesa a zemědělské půdy (orné i travních porostů luk a pastvin), s poměrně fádňejším reliéfem terénu s několika místními vrcholky. Množství prvků vzrostlé nelesní zeleně. Stabilizovaný půdní fond a způsoby a intenzita jeho využívání. Cílové kvality krajiny Košťálovsko a Libštátsko: Zachovaná kulturní krajina okolí vodního toku Olešky s liniovou zástavbou venkovských sídel, tvořená mozaikou středně velkých komplexů lesa a zemědělské půdy (orné i travních porostů luk a pastvin), s pestrým reliéfem terénu mělkého údolí potoka (mimo zástavbu i nivního charakteru) s několika místními vrcholky. Rozptýlená struktura osídlení malých sídel a samot v náhorních polohách. AO je tvořena přibližně ze dvou třetin zemědělskými plochami. Územím protéká Kunderatický potok a několik bezejmenných toků. Územím prochází silnice II/286.
<b>Krajina – ÚSES, migrační prostupnost, zeleň mimo les:</b>	Dotčenou AO vede regionální biokoridor, na který se napojuje síť lokálního ÚSES. V AO ani v její blízkosti se nachází biotop vybraných zvláště chráněných druhů velkých savců. V dotčené AO se nachází drobná krajinná zeleň – remízy, liniová zeleň, nenachází se zde památné stromy.
<b>Zemědělský půdní fond:</b>	Přítomny ZPF v I. třídě ochrany.
<b>Lesní půdní fond:</b>	V rámci AO se nachází pouze hospodářské lesy.
<b>Povrchové a podzemní vody:</b>	AO protéká Kunderatický potok. AO nezasahuje do vymezených území povodňového ohrožení, CHOPAV či územích chráněných pro akumulaci povrchových vod, zranitelných oblastí povrchových a podzemních vod, ani se zde nenachází definované vodní zdroje pro zásobování pitnou vodou.
<b>Horninové prostředí:</b>	Nevyskytují se sesuvy a poddolovaná území. Nenachází se ložiska nerostných surovin, chráněná území pro zásahy do zemské kůry, dobývací prostory a chráněná ložisková území.
<b>Kulturní a historické hodnoty:</b>	3,5 km SV památková zóna Jilemnice, 7 km SV památková rezervace Horní Štěpanice, 4 km J památková zóna Karlov, 7 km JZ památková zóna Lomnice nad Popelkou, 9 km J památková zóna Újezdec (Syřenov), dále tvrziště Kunderatice a tvrziště Smiřično.
<b>Hmotné statky:</b>	V oblasti se nenachází žádné hmotné statky.
<b>Přehled nadregionálních záměrů v území.</b>	Severně od oblasti se nachází územní systém ekologické stability Jizerské louky (83) - Údolí Jizery a Kamenice (44).
<b>Mapa vymezení oblasti</b>	



## AOV89 Vlčí dola

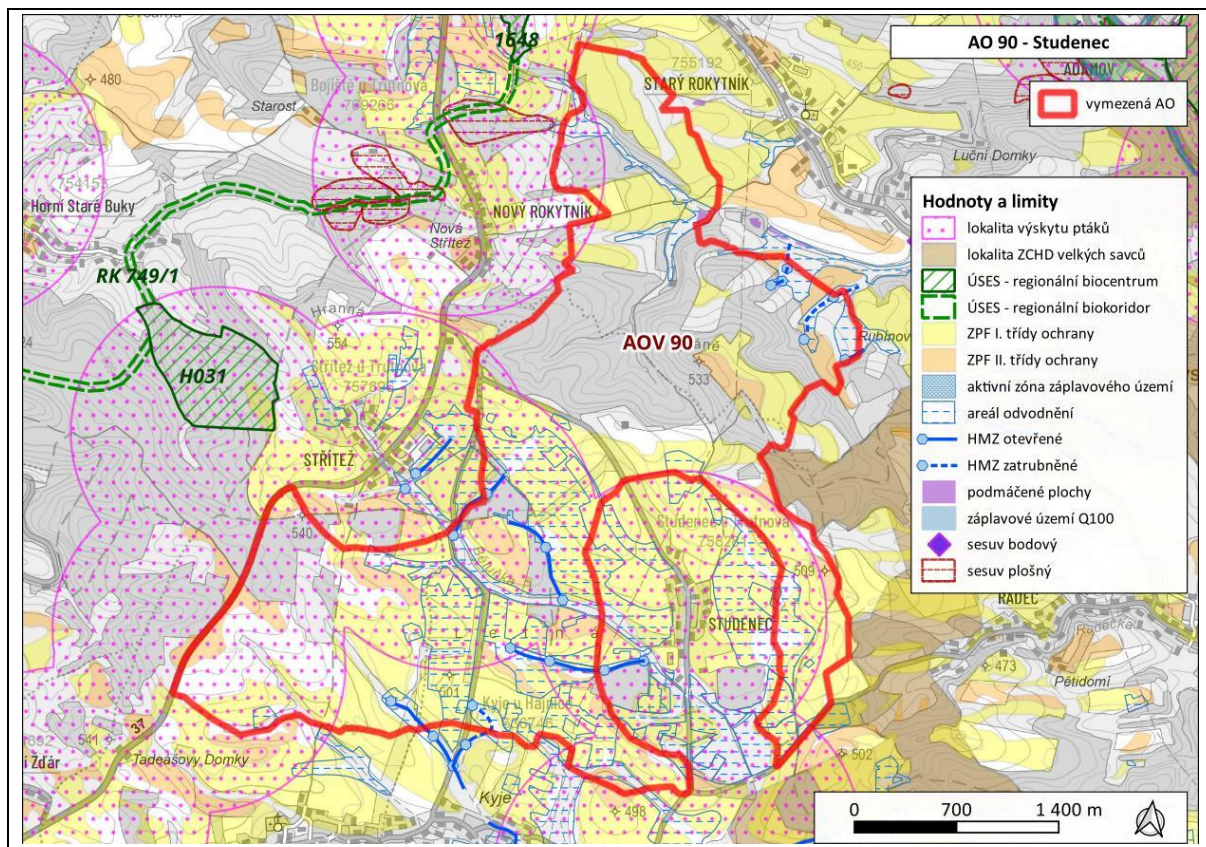
<b>Akcelerační zóna:</b>	AOV89 Vlčí dola
<b>Kraj:</b>	Liberecký
<b>Obce:</b>	Bělá, Libštát, Nová Ves nad Popelkou
<b>Oblast životního prostředí</b>	<b>Hlavní charakteristiky</b>
<b>Sídla – obyvatelstvo, hluk a veřejné zdraví:</b>	Ve vzdálenosti 500 m od AO se nachází objekt u obce Libštát, zemědělské objekty u obce Nová Ves nad Popelkou, zemědělské objekty u obce Lomnice nad Popelkou.
<b>Klima a ovzduší:</b>	Imisní limity jsou pro všechny látky dodržovány.
<b>Příroda a biologická rozmanitost:</b>	<p>Nejbližším zvláště chráněným územím ve vztahu k dotčené AO je PP Kovářův mlýn. Uvedená PP se nachází vzdušnou čarou cca 3,3 km S od AO, předmětem ochrany PP je paleontologické a stratigrafické naleziště spodnopermské fauny a flóry.</p> <p>Na území AO se v severní části nachází drobné fragmenty přírodních stanovišť 91E0* Smíšené jasanovo-olšové lužní lesy temperátní a boreální Evropy v údolí vodního toku a fragmenty 6510 Nížinné sečené louky. V AO a blízkém okolí se nachází citlivé druhy ptáků: moták pochop, čáp bílý, čáp černý, káně lesní. V AO lze uvažovat výskyt citlivých druhů netopýrů (netopýr velký, netopýr hvízdavý, netopýr nejmenší aj.).</p>
<b>Krajinný ráz:</b>	<p>AO spadá dle ZÚR Libereckého kraje do krajinného celku Podkrkonoší do krajiny Lomnicko. Cílové kvality Lomnicka: Kulturní krajina, tvořená mozaikou středně velkých i větších komplexů lesa a zemědělské půdy (orné i travních porostů luk a pastvin), s poměrně fádňejším reliéfem terénu s několika místními vrcholky. Souvislá zástavba podél toku Popelky, silnic a železniční trati koncentrovaná v centru osídlení Lomnice nad Popelkou, kde má městský charakter a navazující liniová zástavba venkovských sídel. Sídla jsou téměř vzájemně propojena. Mnoho zachovalých souborů a staveb lidové architektury. Zachování měřítka staveb a respektování přírodní dominanty Tábor s rozhlednou. Zachování výhledů na kulisu vzdálenějších hřebenů Krkonoš.</p> <p>AO je tvořena ze dvou třetin zemědělskými plochami. Územím protékají bezejmenné přítoky Olešky, na kterých se nachází menší vodní plocha. V území se nachází vysílač.</p>
<b>Krajina – ÚSES, migrační prostupnost, zeleň mimo les:</b>	<p>V AO není vymezen ÚSES nadregionální či regionální úrovně, v ÚP obci je vymezena síť lokálního ÚSES.</p> <p>V AO se nenachází biotop vybraných zvláště chráněných druhů velkých savců, V dotčené AO se nachází drobná krajinná zeleň – remízy, liniová zeleň (meze), v AO se nenachází památné stromy.</p>
<b>Zemědělský půdní fond:</b>	Přítomny ZPF v I. a II. třídě ochrany.
<b>Lesní půdní fond:</b>	V rámci AO se nachází pouze hospodářské lesy.
<b>Povrchové a podzemní vody:</b>	AO nezasahuje do vymezených území povodňového ohrožení, CHOPAV či územích chráněných pro akumulaci povrchových vod, zranitelných oblastí povrchových a podzemních vod, ani se zde nenachází definované vodní zdroje pro zásobování pitnou vodou. AO neprotéká významný vodní tok.
<b>Horninové prostředí:</b>	<p>Nevyskytují se sesuvy a poddolovaná území.</p> <p>V rámci AO se nachází ložiska nerostných surovin a chráněná ložisková území. Nenachází se dobývací prostory a chráněná území pro zásahy do zemské kůry.</p>
<b>Kulturní a historické hodnoty:</b>	2 km Z památková zóna Lomnice nad Popelkou, 9 km SV památková zóna Jilemnice, 4 km V památková zóna Karlov, 4 km J památková zóna Újezdec (Syřenov), 7 km J památková zóna Studeňany, 6 km JZ památková zóna Železnice, 8 km JZ památková rezervace Jičín, dále se v oblasti nachází Kostel sv. Prokopa Nová Ves nad Popelkou, Kostel sv. Jiří Libštát.
<b>Hmotné statky:</b>	V západní části oblasti se nachází vysílač na Císařově hůrce.
<b>Přehled nadregionálních záměrů v území.</b>	Bez nadregionálních záměrů.

# Mapa vymezení oblasti



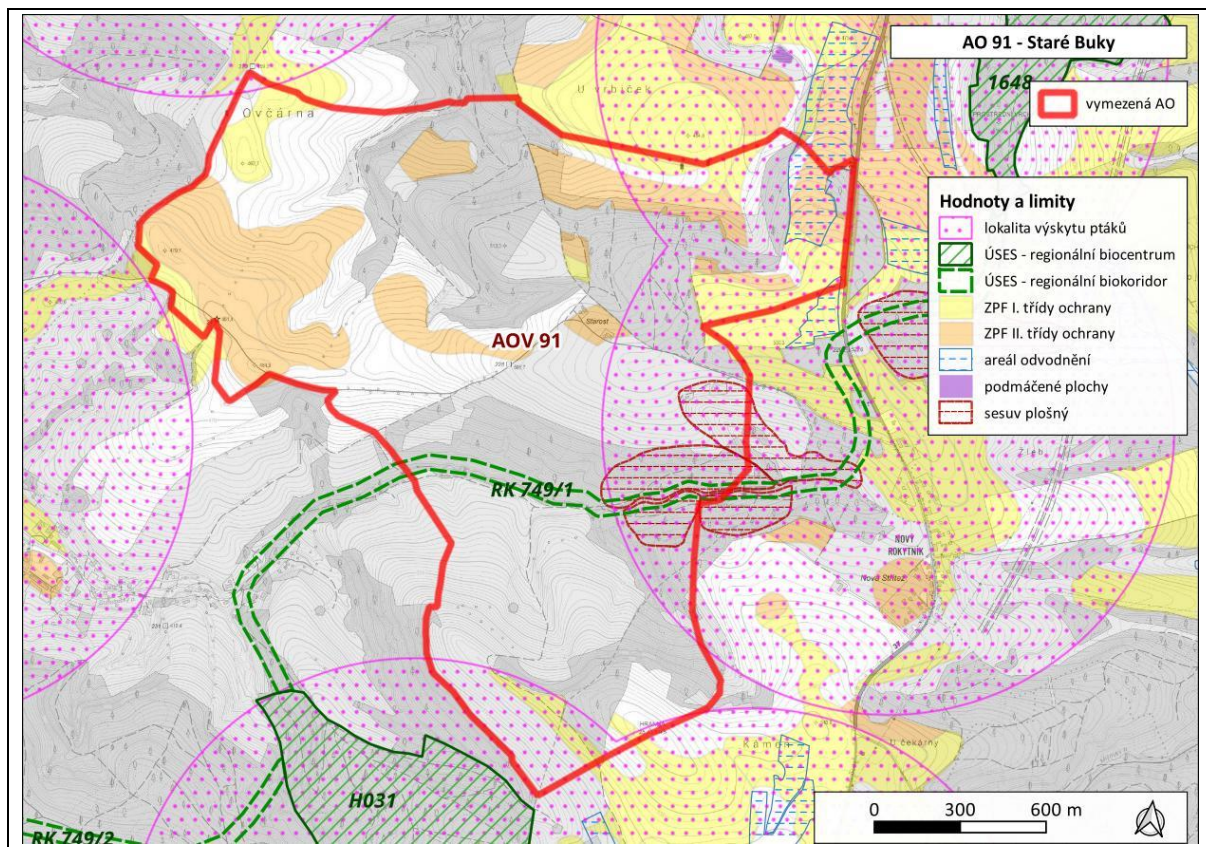
## AOV90 Studenec

<b>Akcelerační zóna:</b>	AOV90 Studenec
<b>Kraj:</b>	Královéhradecký
<b>Obce:</b>	Hajnice, Trutnov, Úpice
<b>Oblast životního prostředí</b>	<b>Hlavní charakteristiky</b>
<b>Sídla – obyvatelstvo, hluk a veřejné zdraví:</b>	Ve vzdálenosti 500 m od AO se nachází objekty u obce Starý Rokytník, objekty v obci Studenec, zemědělské objekty u obce Střítež.
<b>Klima a ovzduší:</b>	Imisní limity jsou pro všechny látky dodržovány.
<b>Příroda a biologická rozmanitost:</b>	Nejbližším cenným územím ve vztahu k dotčené AO je PP a EVL Žaltman, 6,2 km V od AO. Předmětem ochrany PP je ochrana evropských typů stanovišť (přírodě blízké louky a lesy). Na území AO se nachází drobné fragmenty habitatů 6510 Nížinné sečené louky a 91E0 Smíšené jasanovo-olšové lužní lesy temperátní a boreální Evropy. V AO a blízkém okolí se nachází citlivé druhy ptáků: moták pochop, moták lužní, káně rousná, krkavec velký, čáp bílý, čáp černý či křepelka polní (biotop). V AO lze uvažovat výskyt citlivých druhů netopýrů (netopýr velký, netopýr hvízdavý, netopýr nejmenší aj.).
<b>Krajinný ráz:</b>	AO spadá do krajiny Trutnovska dle ZÚR Královéhradeckého kraje. Cílové kvality: krajina se zachovaným historickým členěním lesozemědělské venkovské krajiny s mimolesní zelení, zejména se strukturálními prvky členění historických plužin; krajina, ve které je zachován harmonický vztah venkovských sídel s jejich krajinným rámcem, a jsou zde zachovány historické kulturní dominanty  AO je tvořena převážně zemědělskými plochami. Územím protéká Mlýnský potok a jeho přítoky.
<b>Krajina – ÚSES, migrační prostupnost, zeleň mimo les:</b>	V AO se nenachází ÚSES nadregionální či regionální úrovně, v ÚP obcí je vymezena síť lokálního ÚSES. V AO se nenachází biotop vybraných zvláště chráněných druhů velkých savců, na V hranici AO však bezprostředně navazuje migrační koridor. V dotčené AO se nachází drobná krajinná zeleň – remízy, liniová zeleň, skupiny stromů, solitéry, nenachází se zde památné stromy.
<b>Zemědělský půdní fond:</b>	Přítomny ZPF v I. a II. třídě ochrany.
<b>Lesní půdní fond:</b>	V rámci AO se nachází pouze hospodářské lesy.
<b>Povrchové a podzemní vody:</b>	AO protéká potok Bělučka a Mlýnský potok. AO spadá do zranitelné oblasti povrchových a podzemních vod. AO nezasahuje do vymezených území povodňového ohrožení, CHOPAV či územích chráněných pro akumulaci povrchových vod, ani se zde nenachází definované vodní zdroje pro zásobování pitnou vodou.
<b>Horninové prostředí:</b>	Nevyskytují se sesuvy a poddolovaná území. Nenachází se ložiska nerostných surovin, chráněná území pro zásahy do zemské kůry, dobývací prostory a chráněná ložisková území.
<b>Kulturní a historické hodnoty:</b>	3 km S od oblasti se nachází památková zóna Trutnov, 7 km Z památková zóna Pilníkov, 9 km SV památková zóna Radvanice, mezi hranicemi oblasti ochranné pásma Studenec, 9 km JZ památková zóna Dvůr Králové. Dále se v oblasti nachází Kostel sv. Šimona a sv. Judy Starý Rokytník, Kostel sv. Mikuláše Hajnice a Kostel sv. Jana Křtitele Horní Žďár.
<b>Hmotné statky:</b>	Oblastí prochází elektrické vedení 110kV severo-j jižním směrem.
<b>Přehled nadregionálních záměrů v území.</b>	Oblastí prochází Koridor dálnice D11 úsek Hradec Králové–Smiřice–Jaroměř–Trutnov–hranice ČR/Polsko (–Wałbrzych).
<b>Mapa vymezení oblasti</b>	



## AOV91 Staré Buky

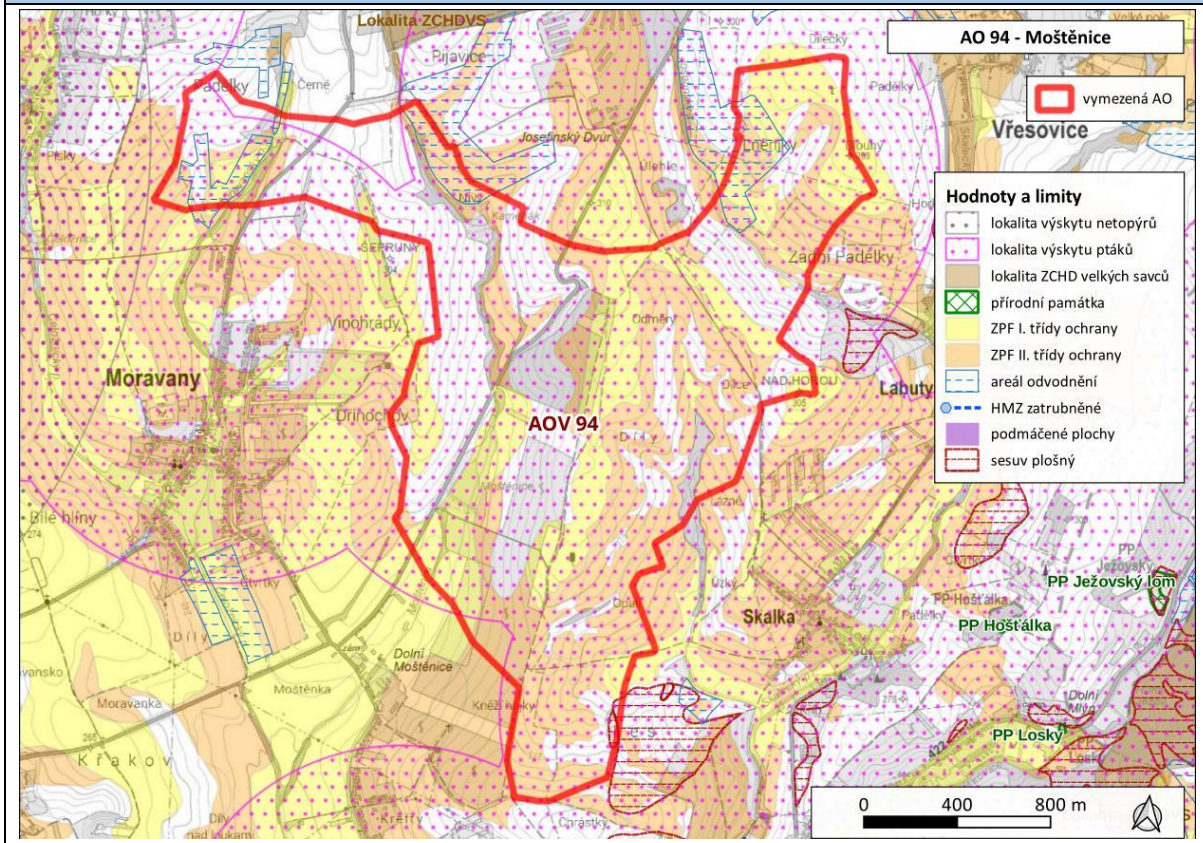
<b>Akcelerační zóna:</b>	AOV91 Staré Buky
<b>Kraj:</b>	Královéhradecký
<b>Obce:</b>	Staré Buky, Trutnov
<b>Oblast životního prostředí</b>	<b>Hlavní charakteristiky</b>
<b>Sídla – obyvatelstvo, hluk a veřejné zdraví:</b>	Ve vzdálenosti 500 m od AO se nachází objekt u místní části Trutnova – Nový Rokytník, objekty u obce Staré Buky.
<b>Klima a ovzduší:</b>	Imisní limity jsou pro všechny látky dodržovány.
<b>Příroda a biologická rozmanitost:</b>	Nejbližším cenným územím ve vztahu k dotčené AO je EVL Hrádeček (cca 5,6 km od AO), nejbližším ZCHÚ je PP Žaltman, 8,5 km V od AO. Předmětem ochrany PP je ochrana evropských typů stanovišť (přírodě blízké louky a lesy. Na území AO se nachází fragmenty habitatů 6510 Nížinné sečené louky a 9130 Bučiny asociace Asperulo-Fagetum. V AO a blízkém okolí se nachází citlivé druhy ptáků: moták pochop, moták lužní, káně rousná, čáp bílý, čáp černý či křepelka polní (biotop), lze uvažovat výskyt citlivých druhů netopýrů (netopýr velký, netopýr hvízdavý, netopýr nejmenší aj.).
<b>Krajinný ráz:</b>	AO spadá do krajiny Trutnovsko dle ZÚR Královéhradeckého kraje. Cílovou kvalitou krajiny Trutnovsko je: <ul style="list-style-type: none"> <li>krajina se zachovaným historickým členěním lesozemědělské venkovské krajiny s mimolesní zelení, zejména se strukturálními prvky členění historických plužin</li> <li>krajina, ve které je zachován harmonický vztah venkovských sídel s jejich krajinným rámcem, a jsou zde zachovány historické kulturní dominanty</li> </ul> AO je tvořena přibližně ze tří čtvrtin zemědělskými plochami. Územím protéká Starobucký potok.
<b>Krajina – ÚSES, migrační prostupnost, zeleň mimo les:</b>	Dotčenou AO vede regionální biokoridor 749/1, na který se napojuje síť lokálního ÚSES. V AO se nenachází biotop vybraných zvláště chráněných druhů velkých savců, nejbližší migrační koridor se nachází více než 3 km od AO. V dotčené AO se nachází drobná krajinná zeleň – remízy, liniová zeleň, skupiny stromů, solitéry, nenachází se zde památné stromy.
<b>Zemědělský půdní fond:</b>	Přítomny ZPF v I. a II. třídě ochrany.
<b>Lesní půdní fond:</b>	V rámci AO se nachází pouze hospodářské lesy.
<b>Povrchové a podzemní vody:</b>	AO protéká Starobucký potok. AO nezasahuje do vymezených území povodňového ohrožení, CHOPAV či územích chráněných pro akumulaci povrchových vod, zranitelných oblastí povrchových a podzemních vod, ani se zde nenachází definované vodní zdroje pro zásobování pitnou vodou.
<b>Horninové prostředí:</b>	V rámci AO se vyskytují sesuvná území. Nevyskytují se poddolovaná území. Nenachází se ložiska nerostných surovin, chráněná území pro zásahy do zemské kůry, dobývací prostory a chráněná ložisková území.
<b>Kulturní a historické hodnoty:</b>	2 km severně se nachází městská památková zóna Trutnov. 4 km východně se nachází městská památková zóna Pilníkov. V okolí AO se nenachází světové dědictví UNESCO ani nemovité národní kulturní památky.
<b>Hmotné statky:</b>	V oblasti se nenachází hmotné statky relevantní pro předmět posouzení.
<b>Přehled nadregionálních záměrů v území.</b>	Bez nadregionálních záměrů.
<b>Mapa vymezení oblasti</b>	



## AOV94 Moštěnice

<b>Akcelerační zóna:</b>	AOV94 Moštěnice
<b>Kraj:</b>	Jihomoravský
<b>Obce:</b>	Hýsly, Ježov, Labuty, Moravany, Skalka, Vřesovice
<b>Oblast životního prostředí</b>	<b>Hlavní charakteristiky</b>
<b>Sídla – obyvatelstvo, hluk a veřejné zdraví:</b>	Ve vzdálenosti 500 m od AO se nachází objekty a zemědělské objekty u obce Vřesovice, zemědělské objekty u obce Labuty, objekty u obce Skalka, objekty u Zámečku Moštěnice, zemědělské objekty u obce Moravany.
<b>Klima a ovzduší:</b>	Imisní limity jsou pro všechny látky dodržovány.
<b>Příroda a biologická rozmanitost:</b>	Nejbližším cenným územím ve vztahu k dotčené AO je EVL Chřiby, cca 730 m S od AO. Nejbližším ZCHÚ je PP Hošťálka, která se nachází cca 1,4 km V od AO. Na území AO se nachází pouze pár úseků přírodě blízkého lesa, habitat 91E0 Smíšené jasanovo-olšové lužní lesy temperátní a boreální Evropy. V AO a blízkém okolí se nachází citlivé druhy ptáků: krkavec velký, luňák červený, moták lužní, moták pochop, ptáci biotopově zajímavé krajiny (pěnice vlašská, vlha pestrá ťuhák obecný) aj. V AO lze uvažovat výskyt citlivých druhů netopýrů (netopýr velký, netopýr hvězdavý, netopýr nejmenší aj.).
<b>Krajinný ráz:</b>	AO spadá do krajinného celku Kyjovsko-bzenecký dle ZÚR jihomoravského kraje. Cílovou kvalitou této krajiny je pohledově otevřená zemědělská krajina s mírně až výrazně zvlněným reliéf s vyšší dynamikou ve východní a severovýchodní části krajinného celku; s převažujícími středně velkými bloky kvalitní orné půdy a ve svažitéjších polohách s významným zastoupením vinic a sítí drobných vodní toků. Krajina s nižším zastoupením lesních smíšených a jehličnatých porostů. Krajina s četnými plochami nelesní zeleně ve formě remízů, skupin dřevin, alejí, břehových porostů a stop členění historické plužiny.  AO je tvořena zemědělskými plochami. Územím protéká Josefinský potok, Moštěnka a Moravanský potok. Na Moravanském potoku se nachází vodní plocha. Na Moštěnce se nachází vodní plocha Kameňák a Moštěnice.
<b>Krajina – ÚSES, migrační prostupnost, zeleň mimo les:</b>	V AO se nenachází ÚSES nadregionální či regionální úrovně. V ÚP obcí je vymezena síť lokálního ÚSES. V AO není vymezen biotop vybraných zvláště chráněných druhů velkých savců, v blízkosti AO, cca 250 m S od AO, se nachází jádrová oblast Ždánický les. V dotčené AO se nachází minimální drobná krajinná zeleň – liniová zeleň a drobné remízy, nenachází se zde památné stromy.
<b>Zemědělský půdní fond:</b>	Přítomny ZPF v I. a II. třídě ochrany.
<b>Lesní půdní fond:</b>	V rámci AO se nachází pouze hospodářské lesy, zastoupení lesních porostů je nízké.
<b>Povrchové a podzemní vody:</b>	AO protéká potok Moštěnka. AO nezasahuje do vymezených území povodňového ohrožení, CHOPAV či územích chráněných pro akumulaci povrchových vod, zranitelných oblastí povrchových a podzemních vod, ani se zde nenachází definované vodní zdroje pro zásobování pitnou vodou.
<b>Horninové prostředí:</b>	V rámci AO se vyskytují sesuvy a poddolovaná území. Nenachází se ložiska nerostných surovin, chráněná území pro zásahy do zemské kůry, dobývací prostory a chráněná ložisková území.
<b>Kulturní a historické hodnoty:</b>	MPZ Kyjov (5 km). NKP Slovanské hradiště sv. Klimenta u Osvětiman (3 km), NKP Zámek Milotice (8 km), NKP Hřbitov ve Střílkách (9 km), NKP Hrad Buchlov (9 km) a NKP Zámek Buchlovice (10 km). V okolí AO se nenachází světové dědictví UNESCO
<b>Hmotné statky:</b>	V oblasti se nenachází hmotné statky relevantní pro předmět posouzení.
<b>Přehled nadregionálních záměrů v území.</b>	Bez nadregionálních záměrů.

## Mapa vymezení oblasti

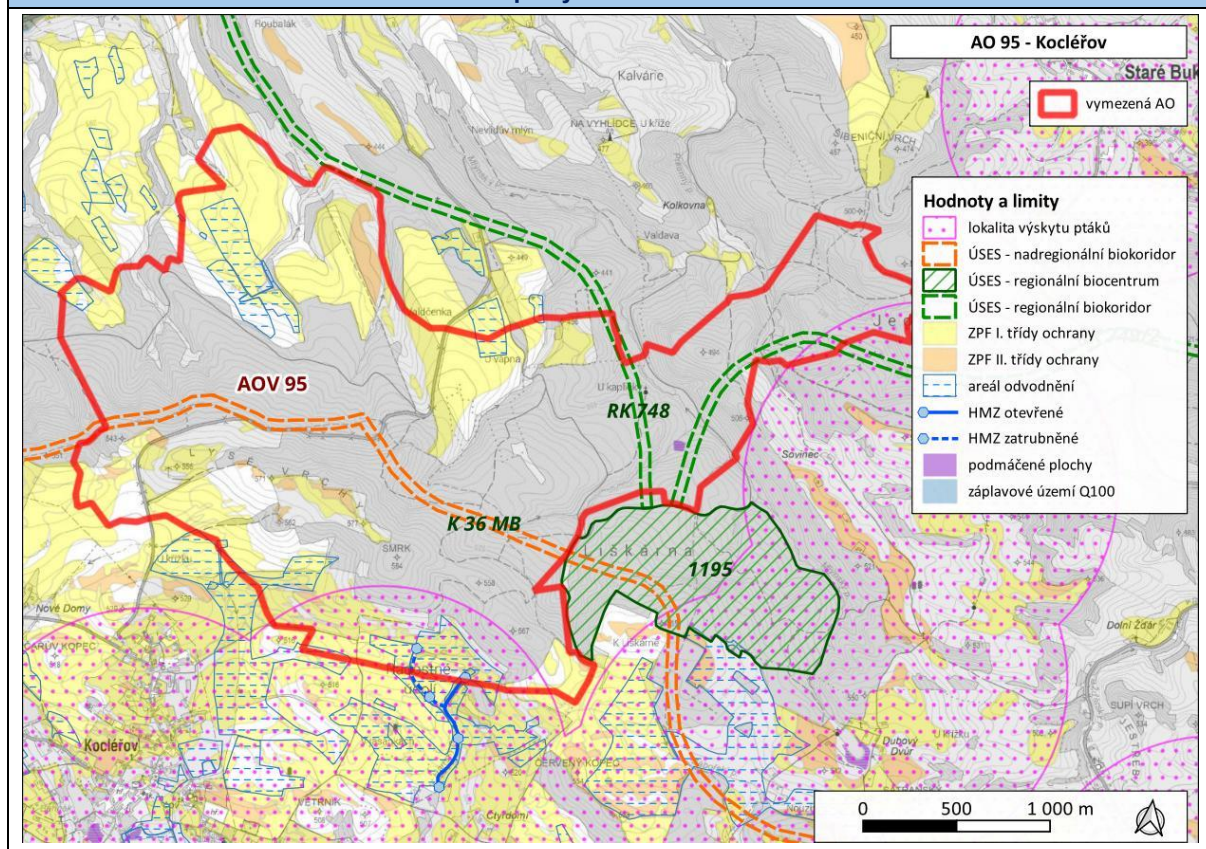


## AOV95 Kocléřov

<b>Akcelerační zóna:</b>	AOV95 Kocléřov
<b>Kraj:</b>	Královéhradecký
<b>Obce:</b>	Hajnice, Chotěvice, Pilníkov, Staré Buky, Vítězná
<b>Oblast životního prostředí</b>	<b>Hlavní charakteristiky</b>
<b>Sídla – obyvatelstvo, hluk a veřejné zdraví:</b>	Ve vzdálenosti 500 m od AO se nachází objekty u obce Horní Žďár.
<b>Klima a ovzduší:</b>	Imisní limity jsou pro všechny látky dodržovány.
<b>Příroda a biologická rozmanitost:</b>	<p>Nejbližším cenným územím ve vztahu k dotčené AO je EVL Labe–Hostinné (cca 5 km od AO), nejbližším ZCHÚ je NP Krkonoše, 7,2 km vzdušnou čarou S od AO. V NP se nachází citlivé druhy ptáků a netopýrů.</p> <p>Na území AO se nachází fragmenty habitatů 6510 Nížinné sečené louky, 91E0* Smíšené jasanovo-olšové lužní lesy temperátní a boreální Evropy, 9130 Bučiny asociace Asperulo-Fagetum a fragment 9110 Bučiny asociace Luzulo-Fagetum. V AO a blízkém okolí se nachází citlivé druhy ptáků: luňák červený, moták pochop, moták lužní, káně rousná, krkavec velký, čáp černý či biotopově zajímavé chřástal polní, křepelka polní, čejka chocholátá, strnad luční (především V část území) aj. V AO lze uvažovat výskyt citlivých druhů netopýrů (netopýr velký, netopýr hvízdavý, netopýr nejmenší aj.).</p>
<b>Krajinný ráz:</b>	<p>AO převážnou částí spadá do krajiny Hostinska a jižní částí území spadá do krajiny Zvičinsko-kocléřovského hřbetu dle ZÚR Královéhradeckého kraje.</p> <p>Cílové kvality krajiny Hostinska:</p> <ul style="list-style-type: none"> <li>• harmonická lesozemědělská krajina menšího měřítka bez měřítkově vybočujících rušivých staveb a zařízení</li> <li>• krajina s dochovanou historickou sídelní, urbanistickou a krajinnou strukturou se zachovanými výraznými fragmenty původního členění lineární lánové plužiny</li> <li>• krajina s kulturními dominantami kostelů a zámků, projevujících se jako drobné prostorové akcenty v krajinných panoramatech</li> </ul> <p>Cílové kvality krajiny Zvičinsko-kocléřovského hřbetu:</p> <ul style="list-style-type: none"> <li>• krajina s částečně dochovanou historickou krajinnou strukturou s agrárními sídly uvnitř lesozemědělské krajiny vč. specifických lokalit (Babiččino údolí, Betlémská krajina, segmenty s dochovanou strukturou plužiny)</li> <li>• krajina, ve které jsou respektovány harmonické vztahy mezi segmenty lesozemědělské krajiny na Zvičinsko-kocléřovském hřbetu s harmonickým zapojením dochovaných sídel rozdílných půdorysů (řadových vsí, radiálních lánových vsí, parcelačních vsí a rozptýlené zástavby) do krajinného rámce</li> <li>• krajina, ve které je nenarušena harmonie působivých dynamických scénérií hlubokého údolí Labe, procházejícího Zvičinsko-kocléřovským hřbetem pod Bradlem, Martinskou stěnou a Labskou strání</li> </ul> <p>AO je tvořena přibližně ze dvou třetin lesním porostem. Územím protéká Mlýnský potok, Prkenný potok a další menší vodní toky.</p>
<b>Krajina – ÚSES, migrační prostupnost, zeleň mimo les:</b>	<p>Dotčenou AO vedou 3 regionální biokoridory, které se soustředí do regionálního biocentra Liškárna navazujícího na JV hranici AO. V AO je vymezena síť lokálního ÚSES.</p> <p>V AO se nenachází biotop vybraných zvláště chráněných druhů velkých savců, nejbližší migrační koridor se nachází více než 1,7 km od AO.</p> <p>V dotčené AO se nachází drobná krajinná zeleň – remízy, liniová zeleň, skupiny stromů, solitéry. V dotčené AO se nenacházejí památné stromy.</p>
<b>Zemědělský půdní fond:</b>	Přítomny ZPF v I. a II. třídě ochrany.
<b>Lesní půdní fond:</b>	V rámci AO se nachází pouze hospodářské lesy.
<b>Povrchové a podzemní vody:</b>	<p>AO protéká Mlýnský potok.</p> <p>AO nezasahuje do vymezených území povodňového ohrožení, CHOPAV či územích chráněných pro akumulaci povrchových vod, zranitelných oblastí</p>

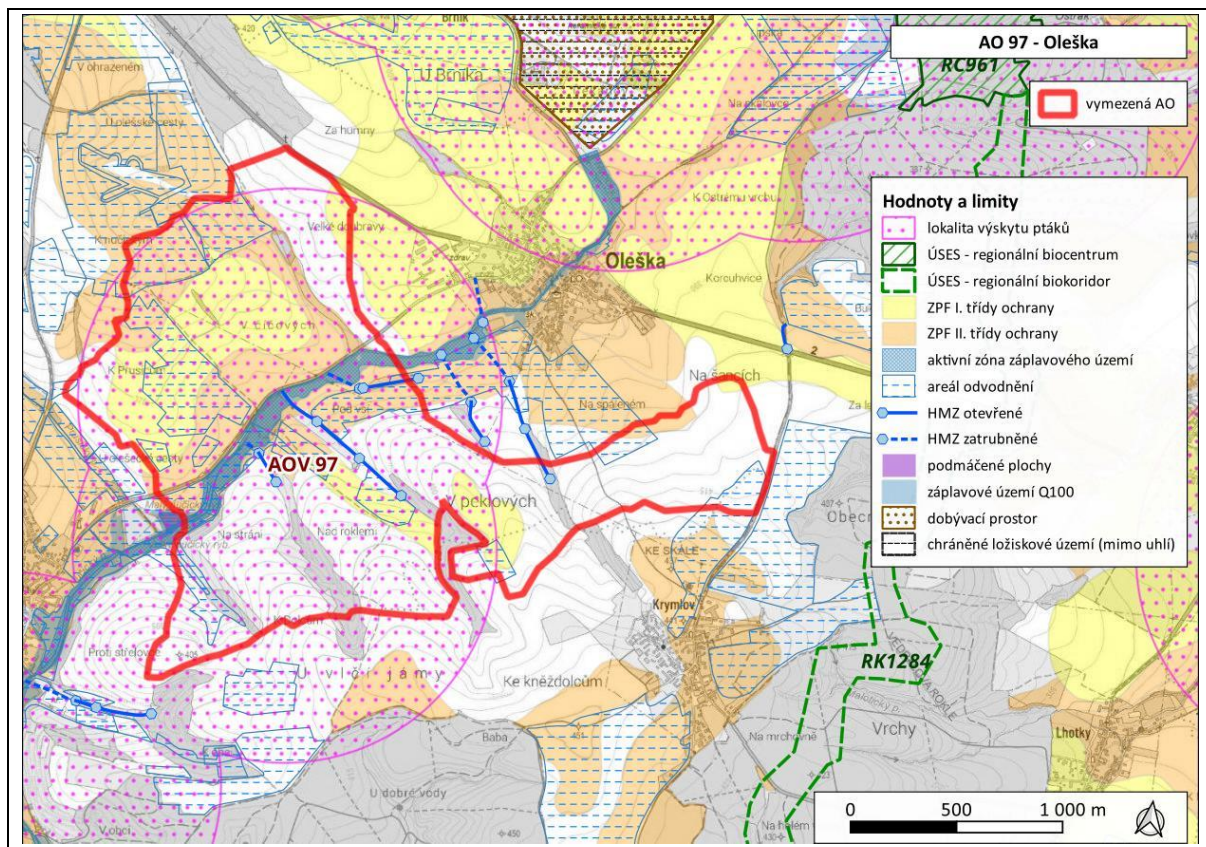
	povrchových a podzemních vod, ani se zde nenachází definované vodní zdroje pro zásobování pitnou vodou.
<b>Horninové prostředí:</b>	Nevyskytují se sesuvy a poddolovaná území. Nenachází se ložiska nerostných surovin, chráněná území pro zásahy do zemské kůry, dobývací prostory a chráněná ložisková území.
<b>Kulturní a historické hodnoty:</b>	1,5 km severně se nachází městská památková zóna Pilníkov. 5 km severozápadně se nachází městská památková zóna Hostinné. 6 km severovýchodně se nachází MPZ Trutnov. 6,5 km jižně se nachází MPZ Dvůr Králové. Nemovitě národní kulturní památky v okolí: Vodní elektrárna – přehrada Les Království v Bílé Třemešné (5 km). V okolí AO se nenachází světové dědictví UNESCO.
<b>Hmotné statky:</b>	V oblasti se nenachází hmotné statky relevantní pro předmět posouzení.
<b>Přehled nadregionálních záměrů v území.</b>	Bez nadregionálních záměrů.

#### Mapa vymezení oblasti



## AOV97 Oleška

<b>Akcelerační zóna:</b>	AOV97 Oleška
<b>Kraj:</b>	Středočeský
<b>Obce:</b>	Nučice, Oleška, Prusice, Ždánice
<b>Oblast životního prostředí</b>	<b>Hlavní charakteristiky</b>
<b>Sídla – obyvatelstvo, hluk a veřejné zdraví:</b>	Ve vzdálenosti 500 m od AO se nachází zemědělské objekty v obci Oleška, objekty v obci Krymlov, objekt u hřiště a objekty v obci Nučice
<b>Klima a ovzduší:</b>	Imisní limity jsou pro všechny látky dodržovány.
<b>Příroda a biologická rozmanitost:</b>	Nejbližším cenným územím ve vztahu k dotčené AO je PP a EVL Šáchovec ve vzdálenosti cca 4,5 km vzdušnou čarou Z od AO. Předmětem ochrany PP je populace silně ohrožené kuňky ohnivé ( <i>Bombina bombina</i> ). V AO se nachází pouze jeden drobný fragment typu přírodních stanovišť 6510 Nížinné sečené louky. V AO a okolí se nachází na VTE citlivé druhy živočichů: krkavec velký, krahujec obecný, čáp černý, z hlediska stanovišť pak krutihlav obecný, čejka chocholatá aj.
<b>Krajinný ráz:</b>	AO dle ZÚR Středočeského kraje spadá do krajiny relativně vyvážené. Charakteristikou této krajiny je relativně pestrá skladba zastoupených druhů pozemků a nepřevažují ani ekologicky labilní ani ekologicky stabilní plochy. AO je tvořena převážně zemědělskými plochami. Územím protéká Nučický potok a jeho přítoky.
<b>Krajina – ÚSES, migrační prostupnost, zeleň mimo les:</b>	V AO není ÚSES regionální či nadregionální úrovně, v ÚP obci je vymezen ÚSES lokální úrovně. AO nezasahuje do vymezeného migračního koridoru biotopu vybraných zvláště chráněných druhů velkých savců, nejbližší migrační koridor je vymezen cca 2 km Z od AO. V dotčené AO se nachází drobné remízy, skupiny stromů a liniová vegetace, nenachází se zde památné stromy.
<b>Zemědělský půdní fond:</b>	Přítomny ZPF v I. a II. třídě ochrany.
<b>Lesní půdní fond:</b>	V rámci AO se nachází hospodářské lesy a lesy zvláštního určení.
<b>Povrchové a podzemní vody:</b>	AO protéká Nučický potok. AO spadá do zranitelné oblasti povrchových a podzemních vod a zasahuje do vymezených území povodňového ohrožení. AO nezasahuje do územích chráněných pro akumulaci povrchových vod, CHOPAV, ani se zde nenachází definované vodní zdroje pro zásobování pitnou vodou.
<b>Horninové prostředí:</b>	V rámci AO se vyskytují poddolovaná území. Nevyskytují se sesuvná území. Nenachází se ložiska nerostných surovin, chráněná území pro zásahy do zemské kůry, dobývací prostory a chráněná ložisková území.
<b>Kulturní a historické hodnoty:</b>	8 km S se nachází ochranné pásmo Tuchoraz, 6 km S ochranná pásma Vitice a Lipany, 2 km S ochranné pásmo Svatbín, 3 km Z ochranné pásmo Konojedy, 7 km JZ ochranná pásma Stříbrná Skalice a Rovná, 3 km SZ památková zóna Kostelec nad Černými lesy, 5 km SV památková zóna Kouřim, 8 km J národní kulturní památka Sázavský klášter, 9 km JZ památková zóna Ondřejov, dále se v oblasti nachází Kostel Věch svatých Oleška a hradiště Ždánice.
<b>Hmotné statky:</b>	V oblasti se nenachází žádné hmotné statky.
<b>Přehled nadregionálních záměrů v území.</b>	V území se nenachází žádný nadregionální záměr.
<b>Mapa vymezení oblasti</b>	

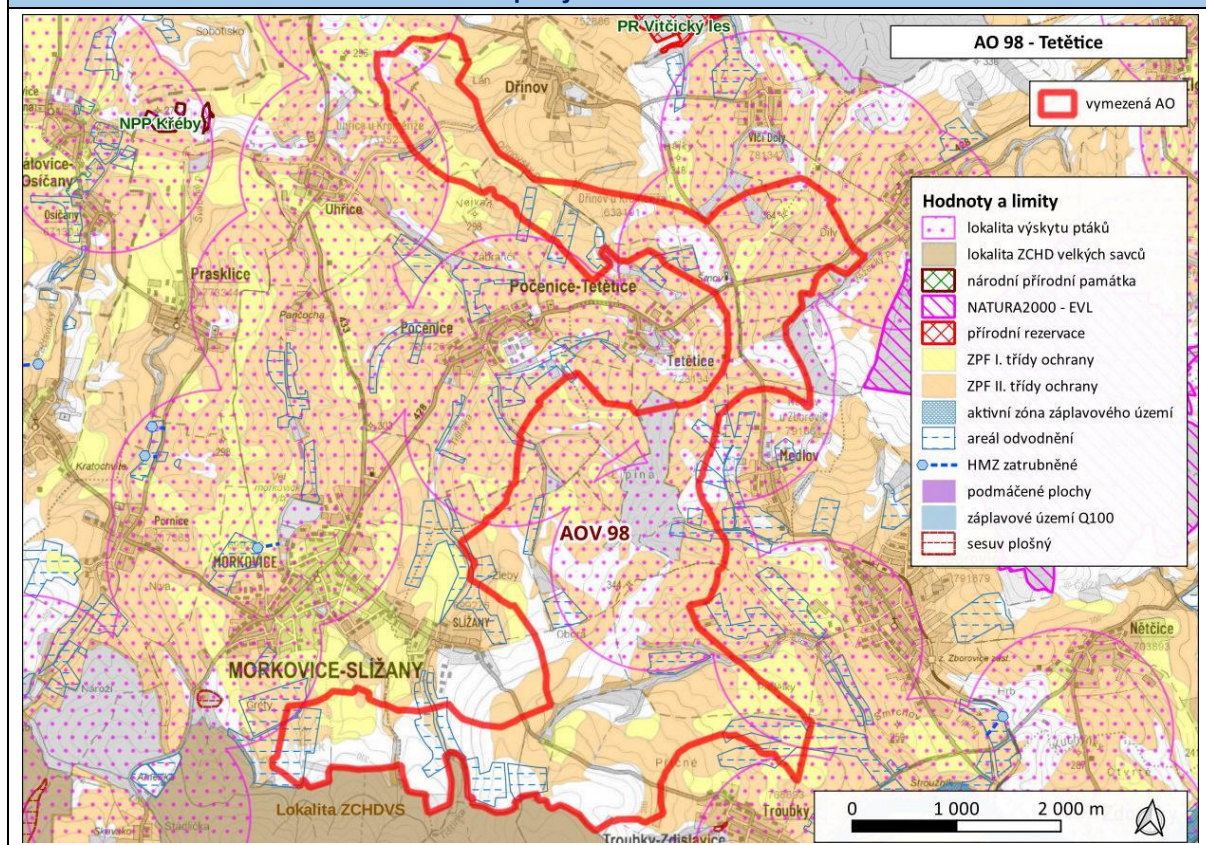


## AOV98 Tetětice

<b>Akcelerační zóna:</b>	AOV98 Tetětice
<b>Kraj:</b>	Zlínský, Olomoucký
<b>Obce:</b>	Dřínov, Hoštice, Morkovice-Slížany, Pavlovice u Kojetína, Počenice-Tetětice, Troubky-Zdislavice, Uhřice, Věžky, Zborovice
<b>Oblast životního prostředí</b>	<b>Hlavní charakteristiky</b>
<b>Sídla – obyvatelstvo, hluk a veřejné zdraví:</b>	Ve vzdálenosti 500 m od AO se nachází ČOV a objekt u hřiště v obci Dřínov, průmyslové objekty a parkoviště v obci Věžky, objekty u Medlova, objekty v obci Troubky, objekty v obci Slížany, objekty v obci Počenice-Tetětice.
<b>Klima a ovzduší:</b>	Imisní limity jsou pro všechny látky dodržovány.
<b>Příroda a biologická rozmanitost:</b>	Nejbližším cenným územím ve vztahu k dotčené AO je EVL Troják (cca 550 m od AO), nejbližším ZCHÚ je PR Vitčický les ve vzdálenosti vzdušnou čarou cca 1,5 km SV od AO, předmětem ochrany PR jsou porosty karpatských dubohabřin s bohatým podrostem. Na území AO se nachází fragmenty typů přírodních stanovišť 91E0* Smíšené jasanovo-olšové lužní lesy temperátní a boreální Evropy a 9170 Dubohabřiny asociace Galio-Carpinetum (především lesní komplex Lipina). V AO a blízkém okolí se nachází citlivé druhy ptáků: káně rousná, krahujec obecný, krkavec velký, luňák červený, moták pochop, moták pilich, výr velký, křepelka polní (biotop) aj. V AO lze uvažovat výskyt citlivých druhů netopýrů (netopýr velký, netopýr hvízdavý, netopýr nejmenší aj.).
<b>Krajinný ráz:</b>	AO spadá do krajiny zemědělské intenzivní dle ZÚR Zlínského kraje. AO se nachází v krajinném celku Kroměřížsko. Pro krajinu intenzivní zemědělskou jsou typické rovinaté oblasti až ploché pahorkatiny na spraších, intenzivní zemědělství, především obilnářství. Přírodní prvky – černozemní půdy na spraši, spíše xerothermofytní biotopy; Kulturní prvky – makrostruktury polí, větrolamy, selské statky, sakrální architektura, dochované architektonické a urbanistické znaky sídel; Vjemové znaky – otevřená krajinná scéna, rozlehlost, přehlednost území, dominance horizontály v krajině, dominance sakrální architektury a siluety historických měst.  AO je tvořena převážně zemědělskými plochami. Územím AO protéká několik vodních toků. Územím prochází 2 silnice třetí třídy a silnice 2. třídy, u které se nachází čerpací stanice pohonných hmot.
<b>Krajina – ÚSES, migrační prostupnost, zeleň mimo les:</b>	V AO se nenachází ÚSES nadregionální či regionální úrovně, v ÚP obcí je vymezena síť lokálního ÚSES. Na jižní část AO bezprostředně navazuje migrační koridor biotopu vybraných zvláště chráněných druhů velkých savců. Jedná se o robustně vymezený a zalesněný migrační koridor. V dotčené AO se nachází minimální drobná krajinná zeleň – liniová zeleň, skupiny dřevin, remízy. Nenachází se zde památné stromy.
<b>Zemědělský půdní fond:</b>	Přítomny ZPF v I. a II. třídě ochrany.
<b>Lesní půdní fond:</b>	V rámci AO se nachází pouze hospodářské lesy.
<b>Povrchové a podzemní vody:</b>	Územím AO protéká několik vodních toků (Morkovický, Tištínka, Dřínovský), pramení zde potok Lipina, Troubecký. AO nezasahuje do vymezených území povodňového ohrožení, CHOPAV či územích chráněných pro akumulaci povrchových vod, zranitelných oblastí povrchových a podzemních vod, ani se zde nenachází definované vodní zdroje pro zásobování pitnou vodou.
<b>Horninové prostředí:</b>	Nevyskytují se sesuvy a poddolovaná území. Nenachází se ložiska nerostných surovin, chráněná území pro zásahy do zemské kůry, dobývací prostory a chráněná ložisková území.

<b>Kulturní a historické hodnoty:</b>	10 km S památková zóna Uřičice, 8 km V NKP Zámek Kroměříž s Květnou a Podzámeckou zahradou (součást MPR a UNESCO Kroměříž), v okolí se dále nachází Kostel sv. Jana Křtitele a zámek Slížany, Kostel sv. Bartoloměje Počenice, zámek Uhřice, Kostel sv. Ondřeje Pavlovice u Kojetína, zámek Dřínov, Kostel sv. Alžběty a zámek Věžky, zámek a Nový Zámek Zborovice.
<b>Hmotné statky:</b>	Oblastí prochází elektrické vedení 110 kV.
<b>Přehled nadregionálních záměrů v území.</b>	Jihovýchodně od oblasti prochází Koridor pro plynovod přepravní soustavy s názvem „Moravia – VTL plynovod“, vedoucí z okolí obce Tvrdonice v Jihomoravském kraji přes území Zlínského a Olomouckého kraje k obci Libhošť v Moravskoslezském kraji.

#### Mapa vymezení oblasti

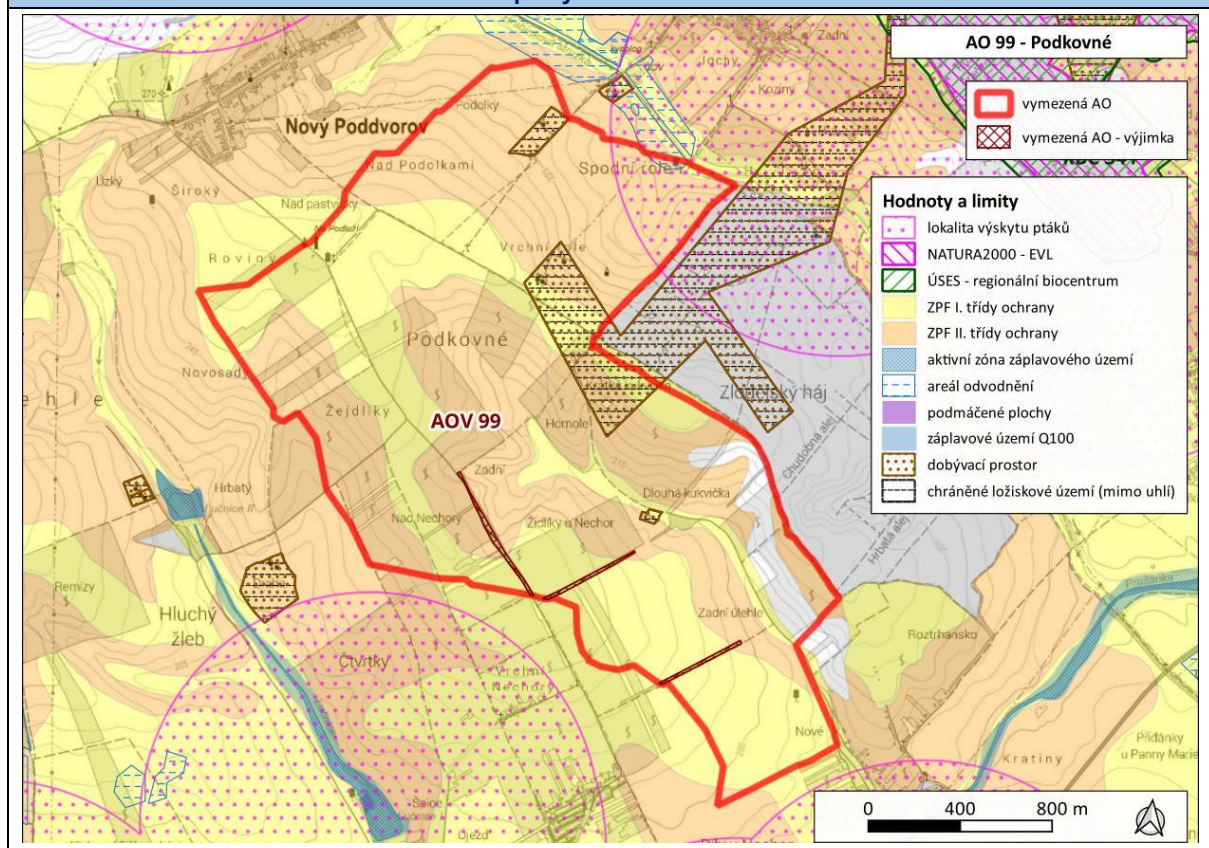


## AOV99 Podkovné

<b>Akcelerační zóna:</b>	AOV99 Podkovné
<b>Kraj:</b>	Jihomoravský
<b>Obce:</b>	Dolní Bojanovice, Josefov, Nový Poddvorov, Prušánky, Starý Poddvorov
<b>Oblast životního prostředí</b>	<b>Hlavní charakteristiky</b>
<b>Sídla – obyvatelstvo, hluk a veřejné zdraví:</b>	Ve vzdálenosti 500 m od AO se nachází objekty, ČOV a sběrný dvůr v obci Starý Poddvorov, Průmyslový zásobník MND a.s., objekty u vinic v obci Josefov, objekty v obci Nechory.
<b>Klima a ovzduší:</b>	Imisní limity jsou pro všechny látky dodržovány.
<b>Příroda a biologická rozmanitost:</b>	Nejbližším cenným územím ve vztahu k dotčené AO je EVL Kaspánsko, cca 1 km SV od AO. Nejbližším ZCHÚ je NPP Hodonínská Důbrava, která se nachází cca 5,5 km V od AO. Předmětem ochrany NPP jsou teplomilná společenstva a druhy vázané na stanoviště, předmětem ochrany je i druh citlivý k VTE – netopýr černý. V AO se nenachází žádný habitat, resp. evropsky významný typ přírodního stanoviště. V AO a blízkém okolí se nachází citlivé druhy ptáků: luňák červený, moták lužní, moták pochop, orel mořský, ptáci biotopově zajímavé krajiny (křepelka polní, pěnice vlašská, skřivan lesní) aj. V AO lze uvažovat výskyt citlivých druhů netopýrů (netopýr velký, netopýr hvízdavý, netopýr nejmenší aj.).
<b>Krajinný ráz:</b>	AO spadá dle ZÚR Jihomoravského kraje do krajinného celku Čejkovicko-velkopavlovického a částečně jižní částí do celku Velkobílovického. Cílové kvality Čejkovicko-velkopavlovické krajiny: <ul style="list-style-type: none"> <li>Krajina s mírně až výrazně zvlněným reliéfem, v jejíž struktuře převažují středně velké bloky zemědělské půdy a vinice, s nižším zastoupením menších až středně velkých lesních porostů</li> <li>Rázovitá vinařská krajina s tradičními vinařskými obcemi</li> <li>Přehledná krajina s panoramatickými výhledy z vyvýšených poloh</li> <li>Krajina s pestroutou strukturou využití území v bezprostředním zázemí většiny sídel</li> </ul> Cílové kvality Velkobílovické krajiny <ul style="list-style-type: none"> <li>Pohledově otevřená mírně zvlněná zemědělská krajina se středně velkými bloky zemědělské půdy</li> <li>Rázovitá krajina vinic a vinařských obcí</li> </ul> AO je tvořena zemědělskými plochami a vinicemi. V západní části AO se nachází rozhledna Na Podluží.
<b>Krajina – ÚSES, migrační prostupnost, zeleň mimo les:</b>	V AO se nenachází ÚSES nadregionální či regionální úrovně. V ÚP obcí je vymezena síť lokálního ÚSES. V AO ani blízkém okolí není vymezen biotop vybraných zvláště chráněných druhů velkých savců. V dotčené AO se nachází drobné díly půdních bloků s vinicemi a mezi nimi drobnou krajinnou zelení – liniová zeleň, solitéry. Nenachází se zde památné stromy.
<b>Zemědělský půdní fond:</b>	Přítomny ZPF v I. a II. třídě ochrany.
<b>Lesní půdní fond:</b>	V rámci AO se nachází pouze lesy zvláštního určení, zastoupení lesních porostů je nízké.
<b>Povrchové a podzemní vody:</b>	AO spadá do zranitelné oblasti povrchových a podzemních vod. AO nezasahuje do vymezených území povodňového ohrožení, CHOPAV či územích chráněných pro akumulaci povrchových vod, ani se zde nenachází definované vodní zdroje pro zásobování pitnou vodou. AO neprotéká významný vodní tok.
<b>Horninové prostředí:</b>	V rámci AO se vyskytují poddolovaná území. Nevyskytují se sesuvná území. Nachází se ložiska nerostných surovin, chráněná území pro zásahy do zemské kůry, dobývací prostory a chráněná ložisková území.
<b>Kulturní a historické hodnoty:</b>	7 km JV se nachází národní kulturní památka Slovanské hradiště v Mikulčicích, 9 km V ochranné pásmo Hodonín, 4 km SV ochranné pásmo Mutěnice, v okolí se

	nachází Kostel sv. Martina Starý Poddvorov, Kostel Všech svatých Josefov a Kostel sv. Isidora Prušánky.
<b>Hmotné statky:</b>	V oblasti se nachází Agro fotovoltaická elektrárna Dolní Bojanovice.
<b>Přehled nadregionálních záměrů v území.</b>	Severně od oblasti prochází územní systém ekologické stability Přední kout (107) – Černé bláto (108). Oblastí prochází Koridor pro plynovod přepravní soustavy s názvem „Moravia – VTL plynovod“, vedoucí z okolí obce Tvrdonice v Jihomoravském kraji přes území Zlínského a Olomouckého kraje k obci Libhošť v Moravskoslezském kraji.

#### Mapa vymezení oblasti

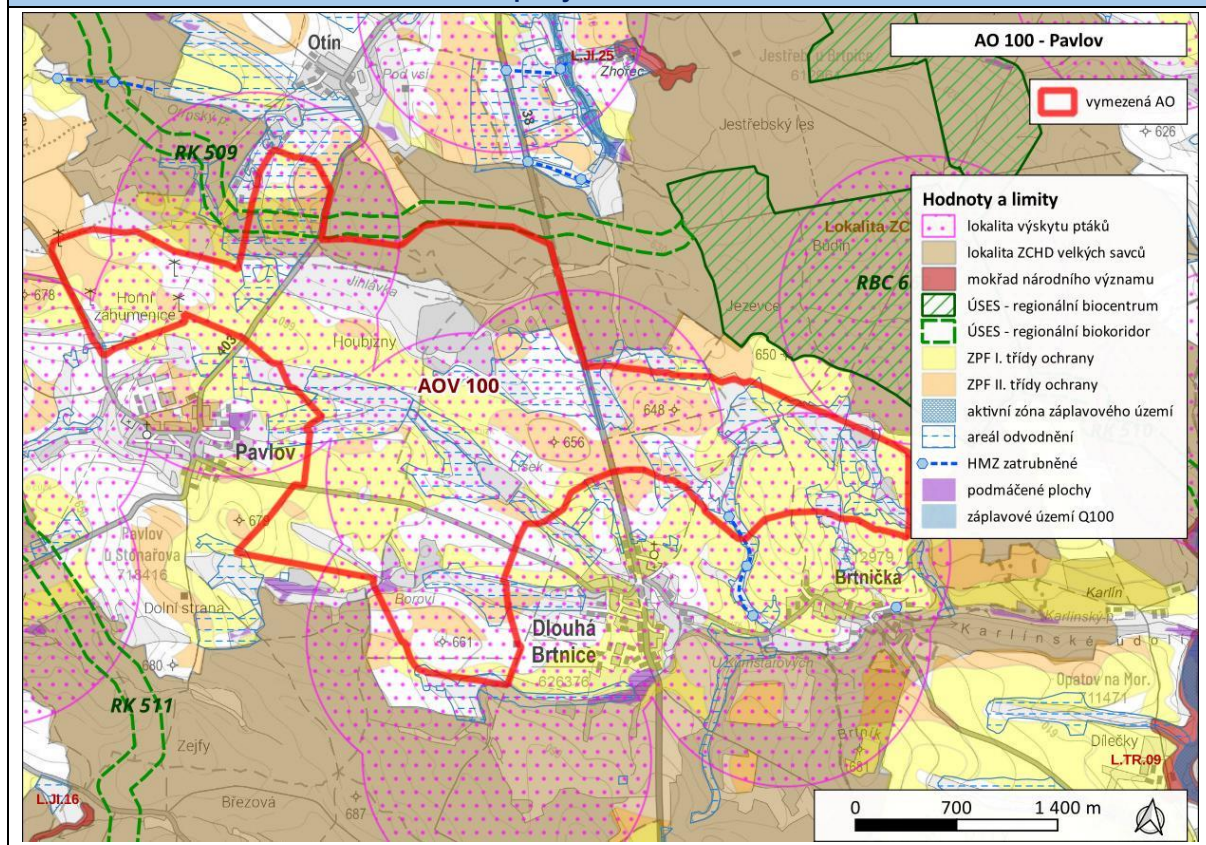


## AOV100 Pavlov

<b>Akcelerační zóna:</b>	AOV100 Pavlov
<b>Kraj:</b>	Vysočina
<b>Obce:</b>	Brtnička, Dlouhá Brtnice, Otín, Pavlov
<b>Oblast životního prostředí</b>	<b>Hlavní charakteristiky</b>
<b>Sídla – obyvatelstvo, hluk a veřejné zdraví:</b>	Ve vzdálenosti 500 m od AO se nachází chatařská oblast v blízkosti rybníka Na pastvišti a několik budov v obci Otín, objekt Truhlářství a objekt v obci Brtnička, objekty a kostel v obci Dlouhá Brtnice, objekt firmy HOS a zemědělské objekty v obci Pavlov.
<b>Klima a ovzduší:</b>	Imisní limity jsou pro všechny látky dodržovány.
<b>Příroda a biologická rozmanitost:</b>	Nejbližším cenným územím ve vztahu k dotčené AO je PP a EVL Rašelinné jezírko Rosička, cca 2,7 km Z od AO. Předmětem ochrany PP je rašelinný biotop s výskytem vzácných a ohrožených druhů (z citlivých druhů čáp černý, krkavec velký – pravděpodobné hnízdiště). V AO se nachází drobné fragmenty habitatů 6510 Nížinné sečené louky, drobná plocha 9410 Acidofilní smrčiny horského až alpského stupně a plocha 7140 Přečhodová rašeliniště a třasoviště, drobné zbytky 91E0 Smíšené jasanovo-olšové lužní lesy temperátní a boreální Evropy. V AO a okolí se nachází na VTE citlivé druhy živočichů: káně lesní, moták pochop, moták lužní, biotopově zajímavé druhy čejka chocholatá, skřivan polní, špaček obecný, sedmihlasek hajní, linduška luční aj. V AO lze předpokládat výskyt citlivých druhů netopýrů (netopýr černý, netopýr hvízdavý, netopýr nejmenší aj.).
<b>Krajinný ráz:</b>	AO spadá do oblasti krajinného rázu Želetavsko a do lesozemědělské krajiny dle ZÚR kraje Vysočina. Charakteristiky lesozemědělské krajiny: <ul style="list-style-type: none"> <li>• krajinná matrice tvořena mozaikou lesních a zemědělských ploch, jejichž vzájemný poměr je lokálně velmi proměnný, celkově však vyvážený</li> <li>• naprostá většina lesů intenzivně hospodářsky využívána s převahou stanovištně nepůvodních druhů jehličnanů</li> <li>• nižší krajinná pestrost, nižší podíl rozptýlené zeleně na zemědělských plochách</li> <li>• převažuje polootevřený charakter</li> </ul> AO je tvořena převážně zemědělskými plochami. Územím prochází silnice 1. a 2. třídy. Územím protéká Karlínský potok, na kterém se nachází vodní plocha Boroví. Dále se v AO nachází vodní tok Lísek se stejnojmennou vodní plochou, vodní tok Jihlávka, další vodní toky a 2 nepojmenované vodní plochy.
<b>Krajina – ÚSES, migrační prostupnost, zeleň mimo les:</b>	Severním cípem AO vede regionální biokoridor RK 509 Špičák – Jestřebský les, na který v AO navazuje síť lokální úrovně. AO obklopuje migrační koridor biotopu vybraných zvláště chráněných druhů velkých savců, severní cíp AO s vymezeným regionálním koridorem kříží. V dotčené AO se nachází v minimálním množství drobná krajinná zeleň – remízky, skupiny stromů, liniová vegetace. V dotčené AO se nachází památný strom Jedle u Bílé cesty.
<b>Zemědělský půdní fond:</b>	V AO se nachází pozemky s vyšší třídou ochrany ZPF. Vyskytují se jak pozemky v 1. tř.o., tak ve 2 tř.o.
<b>Lesní půdní fond:</b>	V rámci AO se nachází pouze hospodářské lesy.
<b>Povrchové a podzemní vody:</b>	Pramení zde tok Jihlávka, AO protéká Karlínský potok, dále se na území nachází vodní plocha Lísek a Boroví. AO spadá do zranitelné oblasti povrchových a podzemních vod. AO nezasahuje do vymezených území povodňového ohrožení, CHOPAV či územích chráněných pro akumulaci povrchových vod, ani se zde nenachází definované vodní zdroje pro zásobování pitnou vodou.
<b>Horninové prostředí:</b>	Nevyskytují se sesuvy a poddolovaná území. Nenachází se ložiska nerostných surovin, chráněná území pro zásahy do zemské kůry, dobývací prostory a chráněná ložisková území.

<b>Kulturní a historické hodnoty:</b>	MPZ Třešť (6 km SZ), MPZ Brtnice (7 km SV), MPZ a UNESCO Telč (10 km JZ). V blízkosti se nachází kostely tvořící dominanty sídel (Pavlov, Dlouhá Brtnice, Stonařov ...).
<b>Hmotné statky:</b>	Západní částí oblasti prochází elektrické vedení 110 kV, v jehož okolí se nachází 4 větrné turbíny.
<b>Přehled nadregionálních záměrů v území.</b>	V oblasti se nenachází žádný nadregionální záměr.

#### Mapa vymezení oblasti

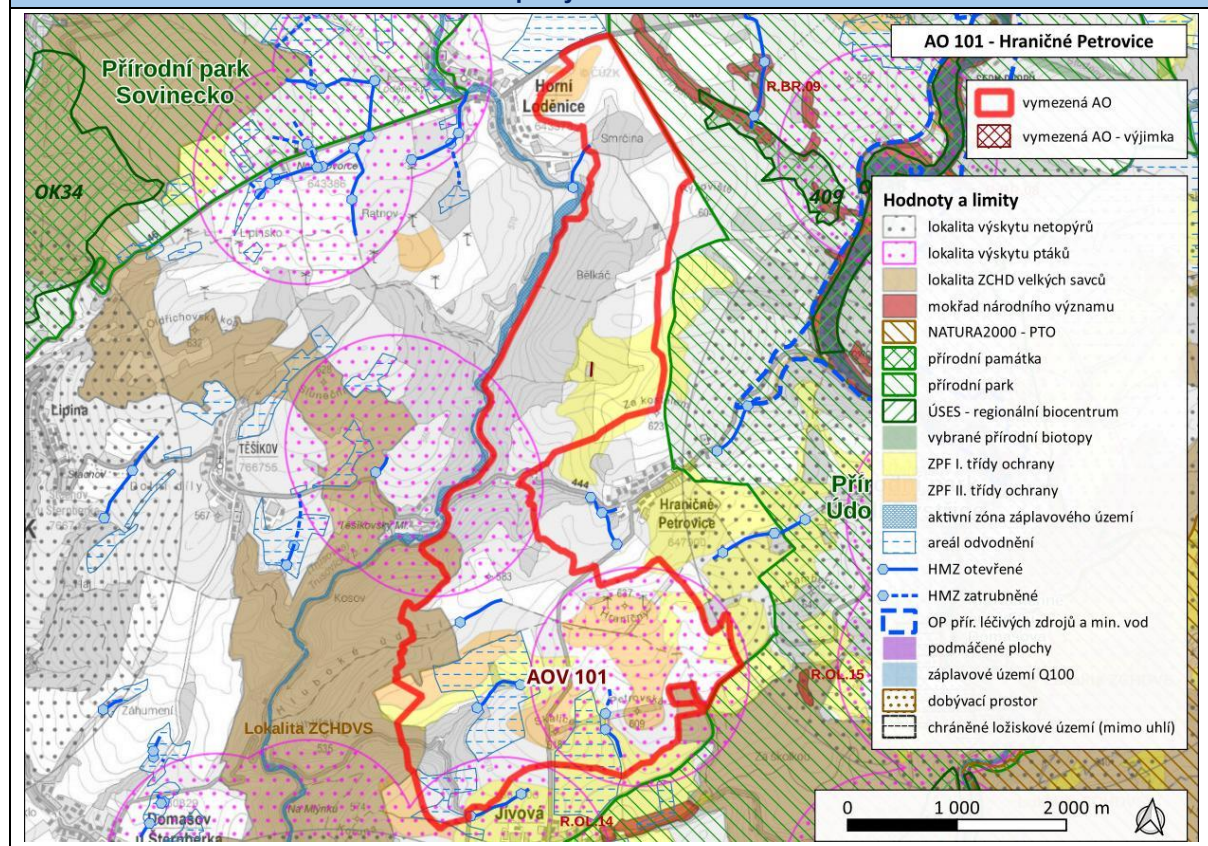


## AOV101 Hraničné Petrovice

<b>Akcelerační zóna:</b>	AOV101 Hraničné Petrovice
<b>Kraj:</b>	Olomoucký
<b>Obce:</b>	Horní Loděnice, Hraničné Petrovice, Jívová
<b>Oblast životního prostředí</b>	<b>Hlavní charakteristiky</b>
<b>Sídla – obyvatelstvo, hluk a veřejné zdraví:</b>	V Horní Loděnici řada staveb nacházejících se ve vzdálenosti při hranici 500 m od AO včetně RD. V Hraničných Petrovicích jedna stavba ve vzdálenosti do 500 m od AO – kulturní dům (č.p. 17). Osada Těšíkovský Mlýn při okraji AO zahrnuje výhradně rekreační objekty. Při Z okraji se v údolí Trusovického potoka do vzdálenosti 500 m od AO nachází stavba s č.ev. 914 vedená v katastru jako stavba pro rodinnou rekreaci.
<b>Klima a ovzduší:</b>	AO nezasahuje do území se zaznamenaným překročením imisních limitů.
<b>Příroda a biologická rozmanitost:</b>	Nejbližšími cennými územími jsou PP Kamenné proudy u Domašova (cca 2 km od AO), EVL Libavá a EVL Údolí Bystřice nacházející se cca 2,5 km vzdušnou čarou od AO. Nejbližší VZCHÚ, CHKO Litovelské Pomoraví, se nachází cca 12 km od hranice AO. Z přírodních stanovišť je v AO zastoupeny habitaty 9130 Bučiny asociace Asperulo-Fagetum 91E0* Smíšené jasanovo-olšové lužní lesy temperátní a boreální Evropy, 6510 Nížinné sečené louky, 9110 Bučiny asociace Luzulo-Fagetum a 9170 Dubohabřiny asociace Galio-Carpinetum. V AO a blízkém okolí se nachází na VTE citlivé druhy živočichů: moták lužní, káně rousná, jeřáb popelavý, čáp černý, chřástal polní, čejka chocholátá, netopýr rezavý, netopýr hvízdavý, netopýr pestrý aj.
<b>Krajinný ráz:</b>	Dle ZÚR OIK je AO částečně lokalizována do kulturní krajinné oblasti KKO9 Svahy Nízkého Jeseníku. V blízkosti AO se nachází přírodní parky Údolí Bystřice a Sovinecko, hodnotný je obraz okrajů Nízkého Jeseníku (již narušen stávajícími VTE) a obraz města Šternberk s méně výraznou dominantou hradu. V dotčené AO se nachází drobné krajinné struktury – zbytky historických mezí, alejí a drobných remízů.
<b>Krajina – ÚSES, migrační prostupnost, zeleň mimo les:</b>	V navržené AO se nenacházejí prvky nad/regionálního ÚSES, přímo v AO se nachází síť lokálního ÚSES (biocentra a biokoridory). Do jižní a západní části AO zasahují migrační koridory vymezené v rámci biotopu vybraných zvláště chráněných druhů velkých savců propojující VVP Libavá s CHKO Jeseníky. Dle ZÚR je AO součástí krajinného celku N – skupina Jesenicko-Oderských vrchů, přičemž z této skutečnosti nevyplynou na realizaci VTE žádné konkrétní požadavky. V AO se nenacházejí památné stromy.
<b>Zemědělský půdní fond:</b>	Pozemky s vyšší třídou ochrany ZPF se nachází převážně v J části AO, kde je zastoupena 1. i 2. tř. o. Dále se S od Hraničných Petrovic nachází souvislejší plocha pozemku s tř. o. 1., v okolí Loděnic pak menší plocha s tř. o. 2.
<b>Lesní půdní fond:</b>	V AO se nachází výhradně hospodářské lesy soustředěné především podél Trusovického potoka.
<b>Povrchové a podzemní vody:</b>	V AO nachází levostranné přítoky Trusovického potoka. Cca 900 m SV od Těšíkovského mlýna se na pravém břehu Trusovického potoka nachází pramen Těšíkovské kyselky (mimo samotné území AO). CHOPAV či území chráněné pro akumulaci povrchových vod se zde nenachází, definované zdroje pro zásobování pitnou vodou také ne. AO nezasahuje ani do zranitelných oblastí povrchových a podzemních vod. Záplavové území stanovené při toku Trusovky je mimo území AO.
<b>Horninové prostředí:</b>	Nevyskytují se sesuvy a poddolovaná území Nenachází se ložiska nerostných surovin, dobývací prostory a chráněná ložisková území.
<b>Kulturní a historické hodnoty:</b>	Nemovitá národní kulturní památka Státní hrad Šternberk (cca 6 km Z). Městská památková zóna Šternberk (cca 6 km Z). Kostel sv. Bartoloměje v Jívové (700 m). V okolí AO se nenachází světové dědictví UNESCO.

<b>Hmotné statky:</b>	Územím prochází ve zúžení ve střední části silnice II. tř. č. 444. V J části prochází AO silnice III. tř. V J části AO se nachází celkem 7 větrných turbín. V J části AO se na vrchu Hraničný nachází vysílač. V S a J části AO prochází územím několik tras vedení VN do 110 kV.
<b>Přehled nadregionálních záměrů v území.</b>	V nejbližším okolí AO se nenachází nadregionální záměry.

### Mapa vymezení oblasti

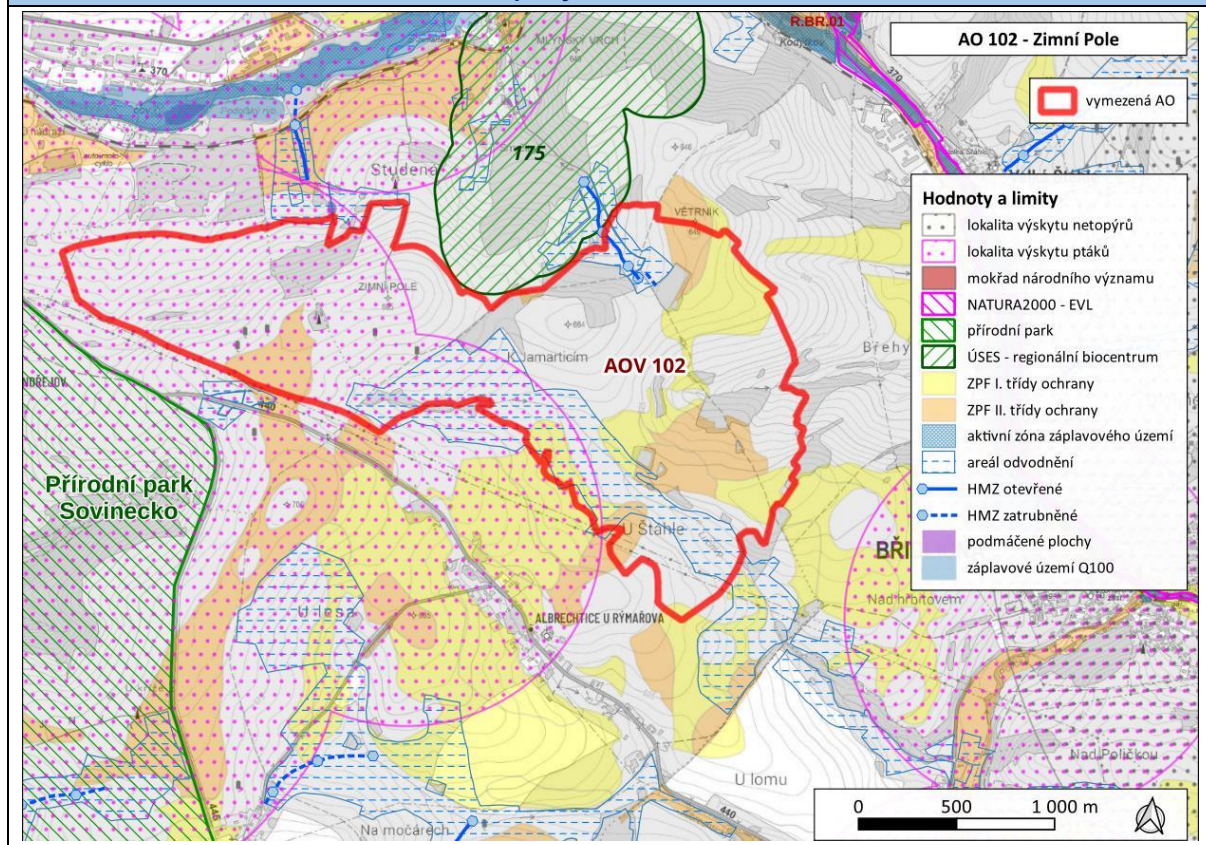


## AOV102 Zimní Pole

<b>Akcelerační zóna:</b>	AOV102 Zimní Pole
<b>Kraj:</b>	Moravskoslezský
<b>Obce:</b>	Břidličná, Rýmařov, Velká Štáhle
<b>Oblast životního prostředí</b>	<b>Hlavní charakteristiky</b>
<b>Sídla – obyvatelstvo, hluk a veřejné zdraví:</b>	Albrechtice, Velká Štáhle, Rýmařov a Ondřejov – obytná zástavba ve vzdálenosti 500 m a více.
<b>Klima a ovzduší:</b>	AO nezasahuje do území se zaznamenaným překročením imisních limitů.
<b>Příroda a biologická rozmanitost:</b>	<p>Nejbližšími cennými územími ve vztahu k AO jsou EVL Niva Moravice (cca 1 km od AO) a EVL Sovinec (cca 1,5 km od AO). Nejbližším zvláště chráněným územím ve vztahu k dotčené AO je PR Niva Moravice. Uvedená PR se nachází vzdušnou čarou 2,5 km od AO a chrání nivní ekosystémy a druhy úzce navázané na vodní prostředí.</p> <p>Z přírodních stanovišť je v AO zastoupeny habitaty 91E0* Smíšené jasanovo-olšové lužní lesy temperátní a boreální Evropy, 6510 Nížinné sečené louky a 6430 Vlhkomilná vysokobylinná lemová společenstva nížin a horského až alpského stupně. V AO a blízkém okolí se nachází na VTE citlivé druhy živočichů: jeřáb popelavý, čáp černý, moták pilich, moták lužní, káně rousná, chřástal polní, křepelka polní aj., je zde předpoklad citlivých druhů netopýrů netopýr velký, netopýr rezavý, netopýr hvízdavý aj.</p>
<b>Krajinný ráz:</b>	Dle ZÚR MSK je AO lokalizována do specifické krajiny B-02 Rýmařov – Bruntál. Za hlavní a nejvíce hodnotné znaky krajiny jsou zde považovány Uhlířský vrch s kulturní dominantou poutního kostela Panny Marie Pomocné a středověké město Bruntál s dochovaným jádrem, Bruntálským zámekem a městskou památkovou zónou. Hodnotná je také vizuálně otevřená zemědělská krajina Bruntálské kotliny a Břidličenské vrchoviny s četnými fragmenty historických krajinných struktur a pohledové scenerie hřbetů a vrcholů Hrubého Jeseníku. Přírodní park Sovinecko. V dotčené AO se nachází drobné remízy a skupiny stromů.
<b>Krajina – ÚSES, migrační prostupnost, zeleň mimo les:</b>	<p>Středem AO vede regionální biokoridor RK 516 s vloženými lokálními biocentry a navázanou sítí lokálního ÚSES. Na severní hranici AO bezprostředně navazuje RBC Mlýnský vrch.</p> <p>AO nezasahuje do biotopu vybraných zvláště chráněných druhů velkých savců, nejbližší migrační koridor se nachází více než 3 km vzdušnou čarou od AO.</p> <p>V dotčené AO se nachází drobné remízy, skupiny stromů. V AO se nenacházejí památné stromy.</p>
<b>Zemědělský půdní fond:</b>	Pozemky s definovanou třídou ochrany ZPF jsou rozptýleny a soustředěny převážně ve V části. Zde je zastoupena jak 1. tř. o., tak 2. tř. o. V Z části se nachází pouze menší plocha spadající do 2. tř. o.
<b>Lesní půdní fond:</b>	Lesní pozemky se v AO vyskytují pouze omezeně a jsou ostrůvkovitě rozptýleny. Ve všech případech se jedná o hospodářské lesy.
<b>Povrchové a podzemní vody:</b>	Východní částí AO protéká Luční potok. AO nezasahuje do vymezených území povodňového ohrožení, CHOPAV či území chráněných pro akumulaci povrchových vod, zranitelných oblastí povrchových a podzemních vod ani se zde nenachází definované vodní zdroje pro zásobování pitnou vodou.
<b>Horninové prostředí:</b>	Nevyskytují se sesuvy a poddolovaná území. Nenachází se ložiska nerostných surovin, chráněná území pro zásahy do zemské kůry, dobývací prostory a chráněná ložisková území.
<b>Kulturní a historické hodnoty:</b>	Cca 9 km vzdušnou čarou severovýchodně od AO se nachází poutní kostel Panny Marie Pomocné. Cca 10 km vzdušnou čarou jihozápadně od AO se nachází hrad Sovinec. Cca 2 km vzdušnou čarou severozápadně od AO se nachází městská památková zóna Rýmařov. Cca 8 km vzdušnou čarou severozápadně od AO se nachází vesnická památková zóna Stará Ves – Žďárský potok. Cca 10 km vzdušnou čarou severně od AO se nachází vesnická památková zóna Malá Morávka. Cca 1,5 km vzdušnou čarou jihovýchodně od AO se nachází kostel Nejsvětější Trojice ve Velké Štáhli. Cca 5 km vzdušnou čarou severozápadně od

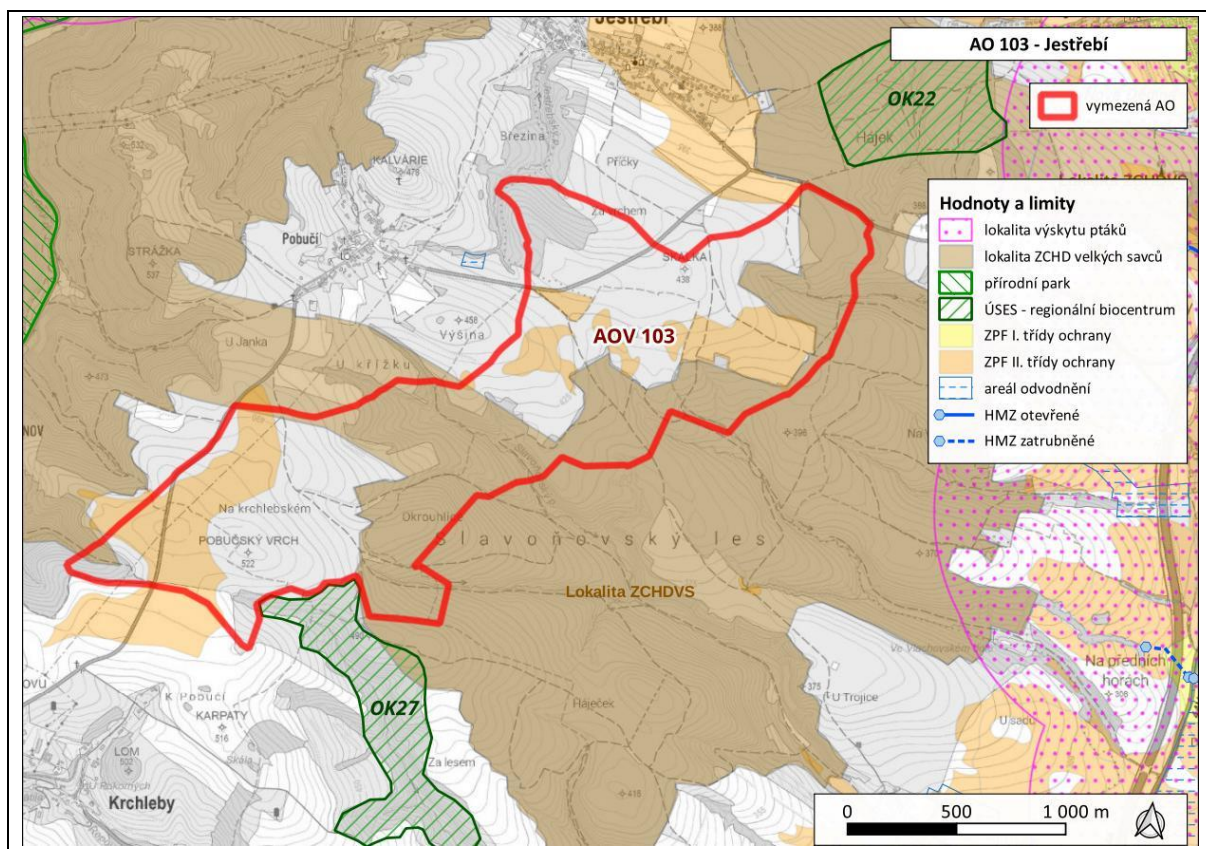
	AO se nachází zámek Janovice u Rýmařova. V okolí AO se nenachází světové dědictví UNESCO.
<b>Hmotné statky:</b>	Poblíž kóty 695 Zimní pole se nachází vysílač s technickým zázemím a opodál pravděpodobně meteostanice.
<b>Přehled nadregionálních záměrů v území.</b>	V nejbližším okolí AO se nenachází nadregionální záměry.

#### Mapa vymezení oblasti



## AOV103 Jestřebí

<b>Akcelerační zóna:</b>	AOV103 Jestřebí
<b>Kraj:</b>	Olomoucký
<b>Obce:</b>	Jestřebí, Krchleby, Lukavice, Mohelnice, Zábřeh, Zvole
<b>Oblast životního prostředí</b>	<b>Hlavní charakteristiky</b>
<b>Sídla – obyvatelstvo, hluk a veřejné zdraví:</b>	Ve vzdálenosti 500 m od AO se nachází objekt v obci Jestřebí, objekt v obci Krchleby a několik objektů chatařské oblasti v Dolním Bušínově
<b>Klima a ovzduší:</b>	Imisní limity jsou pro všechny látky dodržovány.
<b>Příroda a biologická rozmanitost:</b>	Nejbližším cenným územím ve vztahu k dotčené AO je EVL Litovelské Pomoraví, která se nachází cca 2 km od AO. Nejbližším ZCHÚ je PR Pod Trlinou, které se nachází cca 4,8 km od AO. Předmětem ochrany PR jsou přírodě blízká společenstva – lesní, křovinná, pastvin, i s výskytem citlivých druhů – krahujec obecný, netopýr stromový. Na území AO se nachází fragmenty typů přírodních stanovišť v západní polovině AO: 91E0* Smíšené jasanovo-olšové lužní lesy temperátní a boreální Evropy a 9130 Bučiny asociace Asperulo-Fagetum. V AO a blízkém okolí se nachází citlivé druhy ptáků: čáp bílý, krkavec velký, káně rousná, chřástal polní a křepelka polní, taktéž druhy pestré zemědělské krajiny (bramborníček hnědý, strnad luční, ůhýk obecný). V AO lze uvažovat výskyt citlivých druhů netopýrů (netopýr velký, netopýr hvízdavý, netopýr nejmenší aj.).
<b>Krajinný ráz:</b>	AO spadá dle ZÚR Olomouckého kraje do krajinného celku Mohelnická brázda. Pro tento krajinný celek je typická otevřená kulturní venkovská krajina s dominantní zemědělskou funkcí (zemědělský a lesozemědělský typ krajiny). AO je ze dvou třetin tvořena zemědělskými plochami. Územím protéká Slavoňovský potok.
<b>Krajina – ÚSES, migrační prostupnost, zeleň mimo les:</b>	Při jižní hranici AO je vymezen ÚSES regionální úrovně. AO kříží migrační koridor biotopu vybraných zvláště chráněných druhů velkých savců. Jedná se o komplex v ose údolí Slavoňovského potoka. V dotčené AO se nachází jen drobné zbytky krajinné zeleně – remízky, skupiny stromů, solitéry, nesouvislá liniová zeleň. Nenachází se zde památné stromy.
<b>Zemědělský půdní fond:</b>	Plochy s vyšší třídou ochrany ZPF se v AO vyskytují, mají stanovenou třídu ochrany ZPF 2.
<b>Lesní půdní fond:</b>	V rámci AO se nachází pouze hospodářské lesy.
<b>Povrchové a podzemní vody:</b>	AO spadá do zranitelné oblasti povrchových a podzemních vod. AO nezasahuje do vymezených území povodňového ohrožení, CHOPAV či území chráněných pro akumulaci povrchových vod, ani se zde nenachází definované vodní zdroje pro zásobování pitnou vodou. AO neprotéká významný vodní tok.
<b>Horninové prostředí:</b>	Nevyskytují se sesuvy a poddolovaná území. Nenachází se ložiska nerostných surovin, chráněná území pro zásahy do zemské kůry, dobývací prostory a chráněná ložisková území.
<b>Kulturní a historické hodnoty:</b>	7 km JV MPZ Mohelnice, 5,5 km JV NKP Vodní elektrárna v Třeštině, 7 km JV památková zóna Třeština, 3,5 km hrad Mírov, Kostel sv. Jana a Pavla v Pobuči
<b>Hmotné statky:</b>	V oblasti se nenachází žádné hmotné statky.
<b>Přehled nadregionálních záměrů v území.</b>	2 km jižně od oblasti prochází Koridor dálnice D35 úseky Úlibice – Hradec Králové, Opatovice nad Labem – Vysoké Mýto – Moravská Třebová – Mohelnice a D35 úsek Křelov–Břuchotín–Olomouc (Slavonín) (v realizaci), 2 km východně zasahuje koridor pro kapacitní komunikaci v úseku Mohelnice – Jeseník. V území se nachází větrné parky u Maletína, v projednávání další záměry VTE.
<b>Mapa vymezení oblasti</b>	



## AOV104 Černý háj

<b>Akcelerační zóna:</b>	AOV104 Černý háj
<b>Kraj:</b>	Liberecký, Královéhradecký
<b>Obce:</b>	Bukovina u Čisté, Čistá u Horek, Dolní Kalná, Horní Kalná, Studenec
<b>Oblast životního prostředí</b>	<b>Hlavní charakteristiky</b>
<b>Sídla – obyvatelstvo, hluk a veřejné zdraví:</b>	Ve vzdálenosti 500 m od AO se nachází zemědělské objekty v Horní Kalné, Autokemp a koupaliště Dolní Kalná, kemp a zemědělské objekty v Bukovině u Čisté a zemědělské objekty v Zálesní Lhotě.
<b>Klima a ovzduší:</b>	Imisní limity jsou pro všechny látky dodržovány.
<b>Příroda a biologická rozmanitost:</b>	<p>Nejbližším cenným územím ve vztahu k dotčené AO je EVL Labe–Hostinné, která se nachází cca 2,5 km od AO, nejbližším ZCHÚ je PP Strž ve Stupné ve vzdálenosti vzdušnou čarou cca 4,3 km J od AO, předmětem ochrany PP je prameniště a přirozené strže s výskytem bledule jarní.</p> <p>Na území AO se nachází fragmenty typů přírodních stanovišť 6510 Nížinné sečené louky, 9170 Dubohabřiny asociace Galio-Carpinetum, 6430 Vlhkomilná vysokobylinná lemová společenstva nížin a horského až alpínského stupně a velmi drobné zastoupení 91E0* Smíšené jasanovo-olšové lužní lesy temperátní a boreální Evropy. V AO a blízkém okolí se nachází citlivé druhy ptáků: výr velký, luňák červený, moták lužní, čáp bílý, čáp černý, křepelka polní (biotop) aj. V AO lze uvažovat výskyt citlivých druhů netopýrů (netopýr velký, netopýr hvízdavý, netopýr nejmenší aj.).</p>
<b>Krajinný ráz:</b>	<p>Západní část AO spadá dle ZÚR Libereckého kraje do krajinného celku Podkrkonoší a krajiny Dolnobransko. Východní část spadá dle ZÚR Královéhradeckého kraje do krajiny Hostinsko. Cílové kvality krajiny Dolnobransko:</p> <ul style="list-style-type: none"> <li>• Zachovaná kulturní krajina tvořená mozaikou středně velkých i větších (Bransko, Černý háj) komplexů lesa a zemědělské půdy (orné i travních porostů luk a pastvin), s poměrně pestrým reliéfem terénu s několika místními vrcholky (Strážník), s rozvolněnou a liniovou zástavbou. Zachovaný podíl kvalitních zemědělských půd</li> </ul> <p>Cílové kvality krajiny Hostinsko:</p> <ul style="list-style-type: none"> <li>• harmonická lesozemědělská krajina menšího měřítka bez měřítkově vybočujících rušivých staveb a zařízení</li> <li>• krajina s dochovanou historickou sídelní, urbanistickou a krajinnou strukturou se zachovanými výraznými fragmenty původního členění lineární lánové plužiny</li> <li>• krajina s kulturními dominantami kostelů a zámků, projevujících se jako drobné prostorové akcenty v krajinných panoramatech</li> </ul> <p>V AO lehce převažuje lesní porost nad zemědělskými plochami. Územím protéká Lhotský potok a přítoky Bukovinského potoka. Na území AO se nachází vodní plocha Kantorka.</p>
<b>Krajina – ÚSES, migrační prostupnost, zeleň mimo les:</b>	<p>V AO se nenachází ÚSES nadregionální či regionální úrovně, v ÚP obcí je vymezena síť lokálního ÚSES.</p> <p>Významná část AO se nachází v biotopu vybraných zvláště chráněných druhů velkých savců. Jedná se o zalesněný migrační koridor v okolní lesozemědělské krajině s drobnými sídly.</p> <p>V dotčené AO se nachází drobná krajinná zeleň – remízy, liniová zeleň, skupiny dřevin, nenachází se zde památné stromy.</p>
<b>Zemědělský půdní fond:</b>	Přítomny ZPF v I. a II. třídě ochrany.
<b>Lesní půdní fond:</b>	V rámci AO se nachází pouze hospodářské lesy.
<b>Povrchové a podzemní vody:</b>	<p>AO protéká potok Bukovinský a Lhotský.</p> <p>AO nezasahuje do vymezených území povodňového ohrožení, CHOPAV či územích chráněných pro akumulaci povrchových vod, zranitelných oblastí povrchových a podzemních vod, ani se zde nenachází definované vodní zdroje pro zásobování pitnou vodou.</p>



## AOV105 Borovnice

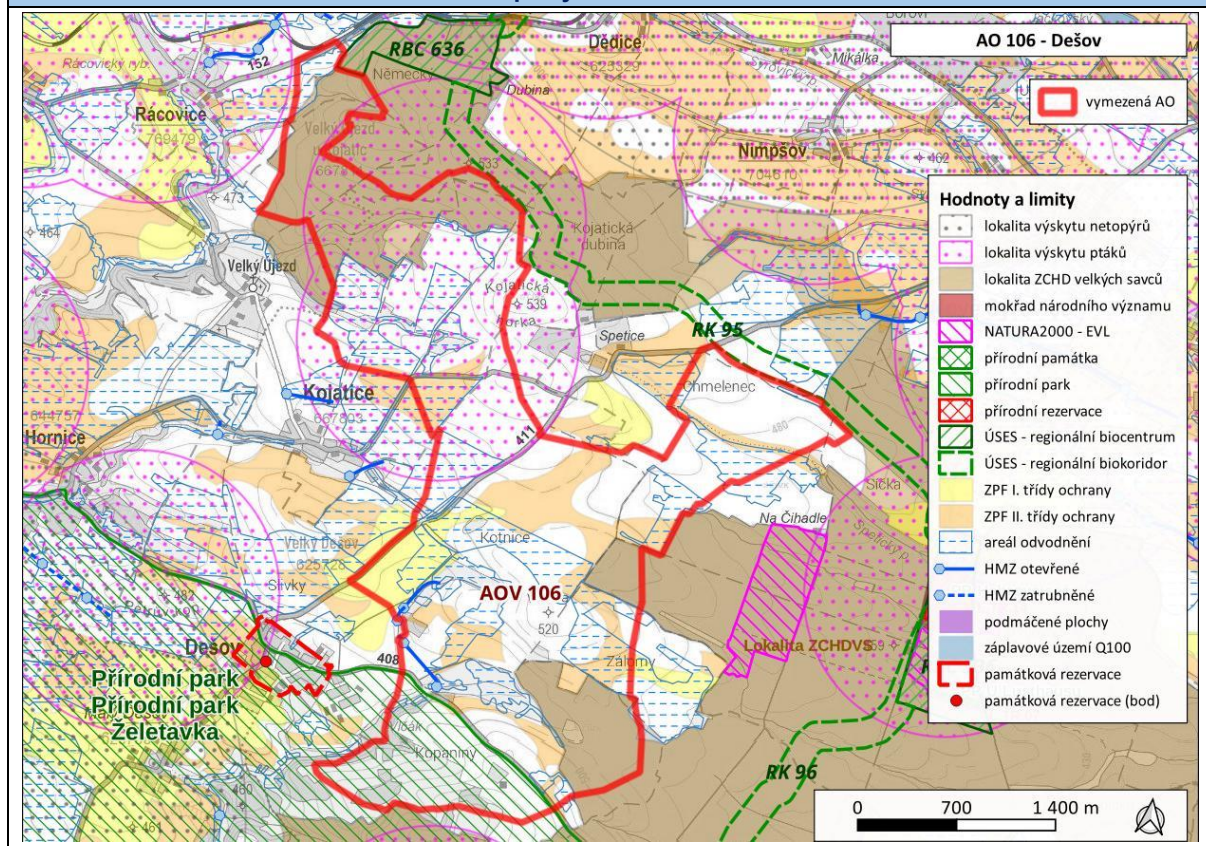
<b>Akcelerační zóna:</b>	AOV105 Borovnice
<b>Kraj:</b>	Královéhradecký, Liberecký
<b>Obce:</b>	Borovnice, Čistá u Horek, Dolní Kalná, Horní Olešnice
<b>Oblast životního prostředí</b>	<b>Hlavní charakteristiky</b>
<b>Sídla – obyvatelstvo, hluk a veřejné zdraví:</b>	Ve vzdálenosti 500 m od AO se nachází budovy v obci Dolní Kalná a objekty BETONSERVIS v obci Borovnice.
<b>Klima a ovzduší:</b>	Imisní limity jsou pro všechny látky dodržovány.
<b>Příroda a biologická rozmanitost:</b>	<p>Nejbližším cenným územím ve vztahu k dotčené AO je PP Strž ve Stupné ve vzdálenosti vzdušnou čarou cca 2,1 km JZ od AO, předmětem ochrany PP je prameniště a přirozené strže s výskytem bledule jarní.</p> <p>Na území AO se nachází fragmenty typů přírodních stanovišť 9130 Bučiny asociace Asperulo-Fagetum, 6510 Nížinné sečené louky, 9180* Lesy svazu Tilio-Acerion na svazích, sutích a v roklicích a velmi drobné zastoupení 91E0* Smíšené jasanovo-olšové lužní lesy temperátní a boreální Evropy. V AO a blízkém okolí se nachází citlivé druhy ptáků: výr velký, luňák červený, moták lužní, čáp bílý, čáp černý, křepelka polní (biotop) aj. V AO lze uvažovat výskyt citlivých druhů netopýrů (netopýr velký, netopýr hvízdavý, netopýr nejmenší aj.).</p>
<b>Krajinný ráz:</b>	<p>Západní část AO spadá dle ZÚR Libereckého kraje do krajinného celku Podkrkonoší a krajiny Studenecko a Roztocko. Východní část spadá dle ZÚR Královéhradeckého kraje do krajiny Hostinsko. Cílové kvality krajiny Studenecko a Roztocko:</p> <ul style="list-style-type: none"> <li>• Zachovaná kulturní krajina tvořená mozaikou středně velkých i větších komplexů lesa (Maňasovsko) a zemědělské půdy (orné i travních porostů luk a pastvin), s poměrně pestrým reliéfem terénu s několika místními vrcholky a hřbety (Slavíkův kopec, Čistická Hůra). Stabilizovaný půdní fond, v členění a způsobech využívání. Podíl kvalitních zemědělských půd. V krajině rozptýlená struktura venkovských sídel lánového typu situovaných v nivách menších vodních toků</li> </ul> <p>Cílové kvality krajiny Hostinsko:</p> <ul style="list-style-type: none"> <li>• harmonická lesozemědělská krajina menšího měřítka bez měřítkově vybočujících rušivých staveb a zařízení</li> <li>• krajina s dochovanou historickou sídelní, urbanistickou a krajinnou strukturou se zachovanými výraznými fragmenty původního členění lineární lánové plužiny</li> <li>• krajina s kulturními dominantami kostelů a zámků, projevujících se jako drobné prostorové akcenty v krajinných panoramatech</li> </ul> <p>V AO lehce převažuje lesní porost nad zemědělskými plochami. Územím protéká Ždírnický potok.</p>
<b>Krajina – ÚSES, migrační prostupnost, zeleň mimo les:</b>	<p>V AO se nenachází ÚSES nadregionální či regionální úrovně, v ÚP obcí je vymezena síť lokálního ÚSES.</p> <p>Významná část AO se nachází v biotopu vybraných zvláště chráněných druhů velkých savců. Jedná se o zalesněný migrační koridor v okolní lesozemědělské krajině s drobnými sídly.</p> <p>V dotčené AO se nachází drobná krajinná zeleň – liniová zeleň, skupiny dřevin, remízy, nenachází se zde památné stromy.</p>
<b>Zemědělský půdní fond:</b>	Přítomny ZPF v I. a II. třídě ochrany.
<b>Lesní půdní fond:</b>	V rámci AO se nachází pouze hospodářské lesy.
<b>Povrchové a podzemní vody:</b>	<p>Pramení zde tok Ždírnický.</p> <p>AO nezasahuje do vymezených území povodňového ohrožení, CHOPAV či územích chráněných pro akumulaci povrchových vod, zranitelných oblastí povrchových a podzemních vod, ani se zde nenachází definované vodní zdroje pro zásobování pitnou vodou.</p>



<b>Akcelerační zóna:</b>	AOV106 Dešov
<b>Kraj:</b>	Vysočina
<b>Obce:</b>	Dědice, Dešov, Kojatice, Nové Syrovce, Rákovice
<b>Oblast životního prostředí</b>	<b>Hlavní charakteristiky</b>
<b>Sídla – obyvatelstvo, hluk a veřejné zdraví:</b>	Ve vzdálenosti 500 m od AO se nachází vysílač, objekty zemědělského družstva Dešov a zemědělské objekty v Rákovcích.
<b>Klima a ovzduší:</b>	Imisní limity jsou pro všechny látky dodržovány.
<b>Příroda a biologická rozmanitost:</b>	<p>Nejbližším cenným územím ve vztahu k dotčené AO je EVL Habrova seč, cca 0,4 km od AO. Nejbližšími ZCHÚ jsou PP Černá blata a PR Suchá hora, cca 0,9 km od AO. Předmětem ochrany PP je přirozený bukový porost, předmětem ochrany PR jsou přírodě blízké biotopy, ale také citlivé druhy ptáků a netopýrů – ostříž lesní, včelojed lesní, netopýr rezavý či netopýr černý.</p> <p>V AO se nachází fragmenty typů přírodních stanovišť: 9170 Dubohabřiny asociace Galio-Carpinetum, 6510 Nížinné sečené louky, 6430 Vlhkomilná vysokobylinná lemová společenstva nížin a horského až alpského stupně, 6210 Polopřirozené suché trávníky a facie křovin na vápnitých podložích, zbytky 91E0* Smíšené jasanovo-olšové lužní lesy temperátní a boreální Evropy. V AO a okolí se nachází na VTE citlivé druhy živočichů: káně lesní, jestřáb lesní, krkavec velký, výr velký, biotopově významní chřástal polní, střízlík obecný, skřivan polní aj. V AO lze předpokládat výskyt citlivých druhů netopýrů (netopýr velký, netopýr hvízdavý, netopýr nejmenší, netopýr rezavý aj.).</p>
<b>Krajinný ráz:</b>	<p>AO spadá dle ZÚR kraje Vysočina svou západní částí do krajiny zemědělské a východní částí do krajiny zemědělské intenzivní. Charakteristiky zemědělské krajiny:</p> <ul style="list-style-type: none"> <li>• převažuje zemědělské využívání pozemků, otevřený charakter krajiny</li> <li>• místy vyšší mozaikovitost ploch s pestrými krajinnými formacemi</li> <li>• naprostá většina lesů intenzivně hospodářsky využívána s převahou stanovištně nepůvodních druhů jehličnanů</li> </ul> <p>Charakteristiky zemědělské intenzivní krajiny:</p> <ul style="list-style-type: none"> <li>• výrazná dominance kulturních biotopů (pole, louky, pastviny, ovocné sady, vinice, chmelnice, vesnická sídla)</li> <li>• kompaktní tvar segmentu o minimální výměře 15 km<sup>2</sup></li> <li>• reliéf nížin a úvalů, bezlesý otevřený charakter</li> <li>• zalesněné plochy ojedinělé (do 10 % území)</li> </ul> <p>AO je tvořena převážně zemědělskými plochami. Územím AO protéká Dešovský potok a další vodní toky, na kterých se nachází 4 menší vodní plochy.</p>
<b>Krajina – ÚSES, migrační prostupnost, zeleň mimo les:</b>	<p>Na V hranici AO navazuje regionální biokoridor 95 Blata – Habrová Seč. V AO vede síť lokální úrovně.</p> <p>AO zasahuje do robustně vymezeného migračního koridoru biotopu vybraných zvláště chráněných druhů velkých savců.</p> <p>V dotčené AO se nachází drobná krajinná zeleň – remízky, skupiny stromů, hodnotná je mozaika luk a mezí v J části území. Nenachází se zde památné stromy.</p>
<b>Zemědělský půdní fond:</b>	Přítomny ZPF v I. a II. třídě ochrany.
<b>Lesní půdní fond:</b>	V rámci AO se nachází pouze hospodářské lesy.
<b>Povrchové a podzemní vody:</b>	<p>AO protéká Dešovský potok.</p> <p>AO spadá do zranitelné oblasti povrchových a podzemních vod.</p> <p>AO nezasahuje do vymezených území povodňového ohrožení, CHOPAV či územích chráněných pro akumulaci povrchových vod, ani se zde nenachází definované vodní zdroje pro zásobování pitnou vodou.</p>
<b>Horninové prostředí:</b>	<p>Nevyskytují se sesuvy a poddolovaná území.</p> <p>Nenachází se ložiska nerostných surovin, chráněná území pro zásahy do zemské kůry, dobývací prostory a chráněná ložisková území.</p>

<b>Kulturní a historické hodnoty:</b>	VPR Dešov (1 km), MPZ Moravské Budějovice (8 km Z), MPZ Jemnice (9 km Z), KPZ Vranovsko-Bítovsko (2 km J), NKP Hrad Bítov (7 km), NKP Zámek Uherčice (9 km JZ), dále se v okruhu 2 km nachází kostel sv. Petra a Pavla ve Velkém Újezdu a zámek a kostel sv. Cyrila a Metoděje Nové Syrovce.
<b>Hmotné statky:</b>	V území se nachází vysílač Kojatice.
<b>Přehled nadregionálních záměrů v území.</b>	2 km jižně od oblasti zasahuje Lokalita pro akumulaci povrchových vod Vysočany.

#### Mapa vymezení oblasti



## AOV109 Lukoveček

<b>Akcelerační zóna:</b>	AOV109 Lukoveček
<b>Kraj:</b>	Zlínský
<b>Obce:</b>	Lukoveček, Martinice, Žeranovice, Racková
<b>Oblast životního prostředí</b>	<b>Hlavní charakteristiky</b>
<b>Sídla – obyvatelstvo, hluk a veřejné zdraví:</b>	Ve vzdálenosti do 500 m od AO se nachází zemědělské objekty v Martinicích, zemědělské objekty v Přílepech, objekty v Lukovečku a objekty v Horním Lapači.
<b>Klima a ovzduší:</b>	Imisní limity jsou pro všechny látky dodržovány.
<b>Příroda a biologická rozmanitost:</b>	Nejbližším cenným územím ve vztahu k dotčené AO je EVL Velká Vela, která se nachází cca 950 m V od AO, nejbližším ZCHÚ je PP Pernikářská ve vzdálenosti vzdušnou čarou cca 2,8 km v EVL Velká Vela, předmětem ochrany PP jsou prameniště a přírodě blízké lesy. Na území AO se nachází pouze drobné fragmenty typů přírodních stanovišť 9170 Dubohabřiny asociace Galio-Carpinetum a 91E0* Smíšené jasanovo-olšové lužní lesy temperátní a boreální Evropy, a to v údolích vodních toků. V AO a blízkém okolí se nachází citlivé druhy ptáků: krkavec velký, čáp černý, čáp bílý, moták pochop, volavka bílá, moták lužní aj.
<b>Krajinný ráz:</b>	AO spadá dle ZÚR Zlínského kraje převážně do krajiny lesní harmonické a částečně západním koncem do krajiny zemědělské intenzivní. Krajinný ráz lesní harmonické krajiny: <ul style="list-style-type: none"> <li>• blízká krajinně zemědělské harmonické, výrazné zastoupení lesa, nízký podíl produkčního zemědělství, rozptýlená zástavba (v případě tzv. Kopanic) nebo menší potoční sídla, krajina atraktivní pro letní i zimní rekreaci</li> </ul> Krajinný ráz intenzivní zemědělské krajiny: <ul style="list-style-type: none"> <li>• rovinaté oblasti až ploché pahorkatiny na spraších, intenzivní zemědělství, především obilnářství</li> <li>• makrostruktury polí, větrolamy, selské statky, sakrální architektura, dochované architektonické a urbanistické znaky sídel</li> </ul> AO je tvořena převážně zemědělskými plochami. Územím protéká vodní tok Židelná a Racková. Územím prochází plánovaná trasa dálnice.
<b>Krajina – ÚSES, migrační prostupnost, zeleň mimo les:</b>	Východní částí AO vede nadregionální biokoridor, v ÚP obcí je vymezena síť lokálního ÚSES. AO kříží migrační koridor biotopu vybraných zvláště chráněných druhů velkých savců. Jedná se o málo zalesněný migrační koridor křížící silnici II/490 a dálnici D49. V dotčené AO se nachází pouze liniová zeleň podél vodních toků. Nenachází se zde památné stromy.
<b>Zemědělský půdní fond:</b>	Přítomny ZPF v I. a II. třídě ochrany.
<b>Lesní půdní fond:</b>	V rámci AO se nachází pouze hospodářské lesy.
<b>Povrchové a podzemní vody:</b>	AO protéká potok Židelná. AO nezasahuje do vymezených území povodňového ohrožení, CHOPAV či územích chráněných pro akumulaci povrchových vod, zranitelných oblastí povrchových a podzemních vod, ani se zde nenachází definované vodní zdroje pro zásobování pitnou vodou.
<b>Horninové prostředí:</b>	V rámci AO se vyskytují sesuvná území bodová v minimálním rozsahu. Nevyskytují se poddolovaná území. Nenachází se ložiska nerostných surovin, chráněná území pro zásahy do zemské kůry, dobývací prostory a chráněná ložisková území.
<b>Kulturní a historické hodnoty:</b>	MPZ Holešov (4 km SV), VPR Rymnice (8 km), MPZ Fryšták (3 km), MPZ Zlín (8 km), v blízkém okolí kostel sv. Vavřínce, zámek a zbytky hradu Žeranovice a zámek Přílepy.
<b>Hmotné statky:</b>	Oblastí prochází vedení elektrického napětí.

**Přehled nadregionálních  
záměrů v území.**

Územím prochází územní systém ekologické stability Kostecké polesí (96) – Hluboček (95). Oblastí prochází trasa plánovaní výstavby dálnice D49.

### Mapa vymezení oblasti

